Digitized by Google

6ES
3068

290.7

Library of the Museum

OF

COMPARATIVE ZOÖLOGY,

AT HARVARD COLLEGE, CAMBRIDGE, MASS.

Founded by private subscription, in 1861.

From the
Verein für vaterl. Naturkunde.
No. 4112.

Digitized by Google

Digitized by Google

JAHRESHEFTE

des

Vereins für vaterländische Naturkunde

in

Württemberg.

Herausgegeben von dessen Redactionscommission

Prof. Dr. **H. v. Mohl** in Tübingen; Prof. Dr. **H. v. Fehling**, Prof. Dr. **O. Fraas**, Prof. Dr. **F. Krauss**, Prof. Dr. **P. Zech** in Stuttgart.

FÜNFUNDZWANZIGSTER JAHRGANG.

(Mit 3 Steintafeln.)

Stuttgart.
Verlag von Ebner & Seubert.
1869.

Digitized by Google

Schnellpressendruck der Woerner'schen Buchdruckerei in Stuttgart.

Digitized by Google

Inhalt.

I. Angelegenheiten des Vereins. Seite

Bericht über die dreiundzwanzigste Generalversammlung den 24. Juni 1868 in Ulm. Von Oberstudienrath Dr. Krauss . 1
Eröffnungsrede des Geschäftsführers Dr. G. Leube . . . 2
Rechenschaftsbericht für 1867—68. Von Oberstudienrath Dr. Krauss 4
Zuwachs der Vereinssammlung 6
Zuwachs der Vereinsbibliothek 10
Rechnungsabschluss für 1867—68. Von Hospitalverwalter Seyffardt 18
Wahl der Beamten 22

II. Vorträge und Abhandlungen.

1) Zoologie und Anatomie.

Bemerkungen über die in unseren Najaden schmarotzenden Atax-Arten. Von Emil Bessels 146
Einige seltenere Conchylien Württembergs. Von E. v. Martens 223
Ueber Bos brachyceros. Von Dr. Oscar Fraas . . . 225

2) Botanik.

Ueber die Pilze und Schwämme der Umgebung von Ulm. Von Prof. Dr. Veesenmeyer 24
Ueber eine eigenthümliche Knickung, welche das Holz bei einer Pressung längs der Fasern erfährt. Von Prof. Dr. Reusch 35

3) Mineralogie, Geognosie und Petrefactenkunde.

Ueber die Körnerprobe am zweiachsigen Glimmer. Von Prof. Dr. Reusch 33
Ueber die erratischen Blöcke Oberschwabens. Von Diaconus Steudel 40

Digitized by Google

Seite

Ueber die Lagerungsverhältnisse des weissen Jura in der Umgegend von Heubach. Von Vicar Theodor Engel 57

Beitrag zur Kenntniss der geologischen Verhältnisse der Eiszeit. Von Hauptmann H. Bach. (Hiezu Taf. II.) . 113

Zusammenstellung der bis jetzt in Württemberg aufgefundenen Mineralien. Von Dr. G. Werner 127

Ueber fossile Selachiereier. Von E. Bessels. (Hiezu Taf. III.) 152

Ueber einige ältere Versuche auf Steinkohlen. Von Dr. Max Bauer. 204

4) Physik, Chemie und Meteorologie.

Ueber das Phänomen des Himmelsgewölbes. Von Prof. Dr. Reuschle 30

Ueber die Guttapercha. Von Prof. Dr. Reusch . . . 38

Ueber die Aufzeichnungen des registrirenden Thermometers im Stuttgarter Polytechnicum. Von Prof. Dr. Zech . 40

Das registrirende Thermometer des Polytechnicums. Von Prof. Dr. Zech. (Hiezu Taf. I.) 101

Chemische Untersuchung von Eisenerzen. Von Prof. Haas 156

Die Ergebnisse des Präcisionsnivellements der Bahnlinie Stuttgart-Goldshöfe-Crailsheim-Heilbronn-Stuttgart. Von Prof. Dr. Schoder 169

Untersuchung des Wassers vom Todten Meer. Von Dr. Aug. Klinger 200

Digitized by Google

I. Angelegenheiten des Vereins.

Bericht über die dreiundzwanzigste Generalversammlung den 24. Juni 1868 in Ulm.

Von Oberstudienrath Dr. Krauss.

Zum zweitenmale seit dem Bestehen des Vereins versammelten sich die Mitglieder zu ihrer jährlichen Generalversammlung in den Mauern der alten Stadt Ulm. Auch der naturhistorische Verein in Augsburg schickte zu Aller Freude eine Deputation von 6 Mitgliedern aus dieser Stadt und aus Günzburg zur Begrüssung unseres mit ihm in freundnachbarlicher Verbindung stehenden Vereins.

Die Verhandlungen fanden in dem Saale des Gasthofs zum Baumstark statt, in welchem durch einige Vereinsmitglieder Ulms und Oberschwabens interessante naturhistorische Gegenstände ausgestellt waren. Geognostische und paläontologische Stücke lieferten die Sammlungen des Apothekers Dr. G. Leube sen. und Fr. Gutekunst in Ulm, des Notars Elwert in Weingarten und Pfarrers Hartmann in Wippingen; Diaconus Steudel in Ravensburg hatte die Güte, eine schöne Reihe lehrreicher Belegstücke der erratischen Blöcke Oberschwabens mitzubringen. Von botanischen Gegenständen zeigte Apotheker Dr. G. Leube sen. eine Anzahl des schwierig zu trocknenden Hausschwamms, *Merulius lacrimans*, Prof. Dr. Reuss eine ausgezeichnete Sammlung aufs Sorgfältigste getrockneter Pflanzenblätter aus der württembergischen Flora, und Prof. Dr. Veesenmeyer einige von

Digitized by Google

dem verstorbenen Apotheker Kissling in Haiti gesammelten essbaren Früchte vor. Aus dem Gebiete der Zoologie hatte Apotheker Dr. G. Leube sen. ein ausgestopftes Exemplar des letzten im Jahr 1846 bei Ulm erlegten männlichen Bibers aufgestellt und Apotheker Völter in Bönnigheim einige Sing-Cicaden (*Cicada plebeja Scop.*), die heuer, wie immer nur in guten Weinjahren, im Unterland vorkamen.

Der Geschäftsführer, Apotheker Dr. G. Leube sen. eröffnete die Versammlung mit folgender Ansprache:

Bei der vierten Generalversammlung, welche unser Verein am 30. April 1849 in Ulm abgehalten, hatten Graf von Mandelslohe, Finanzrath Eser, Gutekunst, Grieb und ich eine Ausstellung naturhistorischer Gegenstände aus der Umgebung von Ulm bewerkstelligt. Mit dieser verband der damalige Geschäftsführer, Graf v. Mandelslohe einen eingehenden und sehr ansprechenden Vortrag, in welchem er hervorhob, dass in Ulm gegenüber von anderen Gegenden, namentlich dem nordwestlichen Theile Württembergs, eine sehr verschiedene Schöpfung auftrete, wovon sich die Theilnehmer in den reichen Mineraliensammlungen v. Mandelslohe's und Eser's noch näher unterrichten konnten. Diese beiden Sammlungen sind bekanntlich nicht mehr in Ulm; nur einigen Ersatz finden wir in den Naturalien-Cabinetten unseres Gymnasiums, der Realanstalt und Gutekunsts, der aber als Händler die schönsten Exemplare unserer urweltlichen Fauna nicht nur im engeren Vaterlande, sondern nach allen Weltgegenden hin verkauft. Diejenigen, welche sich für die damalige Ausstellung interessiren, verweise ich auf das von Prof. Dr. Th. Plieninger verfasste Protocoll vom 30. April 1849 im 5ten Jahrgang der Jahreshefte Pag. 135–141.

Ich erlaube mir, Sie, verehrte Herren, nur mit wenigen Worten namentlich auf das aufmerksam zu machen, was seit 1849 von neuen naturwissenschaftlichen Gegenständen aufgefunden wurde. Dahin gehören in erster Linie die interessanten Fossilien aus Oerlingen, Haslach, Eppingen und Thalfingen, die durch die Festungs- und Eisenbahnbauten aufgedeckt wurden.

Aus dem Haslacher Eisenbahn-Einschnitt ist vor Allem eine

Digitized by Google

zu Chelydra gehörige Flussschildkröte zu erwähnen, die in zahlreichen Exemplaren aufgefunden wurde. Die übrigen Fossilien finden Sie in den Begleitworten zur geognostischen Karte von Württemberg, Atlasbild Ulm mit Rammingen, 1866 und die Conchylien von Thalfingen in Sandberger's Conchylien des Mainzer Tertiärbeckens zusammengestellt.

Ausser einer Suite von Gebirgsarten aus der Umgebung von Ulm habe ich eine Sammlung von Bausteinen aufgestellt, die seiner Zeit zum Münsterbau verwendet worden, meistens Exemplare, die durch den Sturm abgelöst wurden. Sie dürften um so mehr ein Interesse bieten, als derzeit unserem Münster viele Aufmerksamkeit geschenkt wird. Sie finden vor Allem eine Art harten Süsswasserkalks, der bei Weitem das vorwiegende Gestein des Münsterbaues ist. Am Thurme erscheint er im Fussgemäuer, in den Pfeilern und Spitzbögen des Portals und in den Wandungen des Glockenhauses, sowie er die innern Strebemauern ganz bildet, am Schiff nach Aussen in allen Gewölbeträgern und deren thurmähnlichen freistehenden Aufsätzen, ferner in den Rahmen sämmtlicher Bogenfenster und Thüren und in allen Wandungen als Tragstein zwischen dem Dachsteingemäuer, endlich in vielen Ornamenten. Das Innere der Kirche ist fast ganz aus dem gewöhnlichen Süsswasserkalk gebaut, der den Körper sämmtlicher Säulen und Pfeiler, das Quadergestein der Wandungen, die Treppengänge und Geländer des Chors u. s. f. bildet.

Als Quaderstein, insbesondere aber als Ornamentstein finden sich ein weicher Süsswasserkalk, der gelbe Lias-Sandstein und der feine und grobe Keupersandstein. Grünlich graue Molasse, die von Kempten gekommen zu sein scheint und als Baustein an verschiedenen Stellen des Thurms und als Bodenbeleg im Chor verwendet war, gab die Veranlassung zu Zerstörungen, und wie man heut zu Tage dem Molassensandstein in der Baukunde mit allem Rechte eine nur untergeordnete Rolle einräumt, so hatten schon die alten Baumeister dem Gestein nicht getraut, indem sie beim Münsterbau nie zwei Quader von Molasse neben einander, sondern immer wieder anderes Material dazwischen genommen hatten.

Digitized by Google

Die seit 1849 aufgefundenen Pflanzen sind in unseren Vereins-Jahresheften verzeichnet. Ich erlaube mir Sie nur noch auf die hier aufgestellten Exemplare des für Württemberg neuen *Scirpus radicans* aufmerksam zu machen, den Turnlehrer Seyerle aus Biberach am Weiher bei Stafflangen vor wenigen Tagen aufgefunden hat, und endlich auf meine Prachtexemplare, meistens Unica, des Haus- oder Holz-Schwamms *Merulius lacrimans,* in allen Stadien seiner Entwicklung vom Mycelium bis zum ausgebildeten Hymenium, dann auf einige Hölzer mehr oder weniger zerstört durch den *Merulius,* auf Torf mit *Merulius lacrimans,* gebildet beim Abtrocknen des Torfs auf Hopfenstangen und endlich auf die Hirschgeweihe aus dem Söflinger Torfe, theils in diesem selbst eingelagert, theils in dem Tuffsande, der den Torf bis zu einer Mächtigkeit von 18′ überlagert.

Durch Acclamation übernahm Oberstudienrath Dr. v. Kurr den Vorsitz für die heutigen Verhandlungen.

Der Vereinssecretär, Oberstudienrath Dr. Krauss, trug hierauf den

Rechenschaftsbericht für das Jahr 1867—68

wie folgt vor:

Meine Herren!

Seitdem die Sammlungen und die Bibliothek in den neuen Räumen des K. Naturalien-Cabinets aufgestellt sind, hat Ihr Ausschuss über die laufenden Geschäfte im verflossenen Vereinsjahr nur kurz Bericht zu erstatten.

Die Naturaliensammlung hat, wie aus nachfolgendem Verzeichniss ersichtlich ist, durch die Gefälligkeit einiger Mitglieder und Gönner des Vereins heuer einen Zuwachs von 5 Säugethieren, 35 Vögeln, 10 Nestern, zwei Fischen, einem Krustenthier, 135 Arten Insecten, 39 Arten Mollusken und 76 Arten getrockneter Pflanzen erhalten.

Der Vereinsbibliothek sind als Geschenke und im Tausch gegen unsere Jahreshefte 213 Bände und Schriften zugeflossen,

Digitized by Google

worunter sich 9 geognostische Karten befinden. Sie sind im nachfolgenden Zuwachs ausführlich verzeichnet. Ausserdem hat Ihr Ausschuss weitere Tauschverbindungen angeknüpft mit

der Schweizer'schen naturforschenden Gesellschaft in Bern,
dem naturwissenschaftlichen Verein für Steiermark in Graz
und mit
der Commission zur Herausgabe der geologischen Karte der Schweiz,

mit letzterer durch Tausch der geognostischen Karten Württembergs, welche hiezu käuflich erworben werden.

Die Vereinsbibliothek steht den Mitgliedern jederzeit zur Benutzung bereit. Nach Vollendung der neuen Aufstellung und Catalogisirung der Bibliothek hat der Bibliothekar den Bezug der Summe nicht mehr für nöthig erachtet, welche ihm vor zwei Jahren zur Verfügung gestellt wurde, um sich durch fremde Hülfe unterstützen zu lassen (Jahrg. XXIII. S. 5.)

Von den Vereins-Jahresheften haben die Mitglieder das erste und zweite des laufenden Jahrgangs erhalten; das dritte wird voraussichtlich noch in diesem Herbst ausgegeben werden können.

Die Wintervorträge, welche den Mitgliedern und deren Angehörigen stets willkommen sind, waren so freundlich zu halten die Herren:

Prof. Dr. Ahles, über die Entwicklungsgeschichte der Flechten,
Prof. Dr. Zech, über den Föhn und die Eiszeit,
Dr. Gustav Jäger, über das Wachsthum der Knochen,
Prof. Dr. Reuschle, über die Reduction der Sonnenweite und die Zunahme des Sterntags,
Prof. Dr. O. Köstlin, über das Verhältniss zwischen Mensch und Affe, und
Prof. Dr. Zech zeigte einige Versuche mit der neuen Electrisirmaschine.

In dem verflossenen Jahr hat der Verein durch den Tod folgende Mitglieder verloren:

Digitized by Google

Professor Wetzel in Heilbronn,
Verwalter Lempp in Stuttgart,
Apotheker John in Tübingen,
Faktor Hvass in Stuttgart,
Oeconom H. Haidlen in Esslingen,
Fabrikant Carl Dörtenbach in Calw,
Medicinalrath Dr. v. Höring in Ludwigsburg.

Endlich gereicht es Ihrem Ausschuss zur angenehmen Pflicht, allen Mitgliedern und Gönnern des Vereins, welche die Naturalien-Sammlung durch Geschenke bereichert haben, aufs Verbindlichste zu danken. Ihre Namen sind in den nachstehenden Zuwachsverzeichnissen aufgeführt.

Die Vereins-Naturaliensammlung hat vom 26. Juni 1867 bis dahin 1868 folgenden Zuwachs erhalten:

A. Zoologische Sammlung.

(Zusammengestellt von F. Krauss.)

I. Säugethiere.

a) Als Geschenke:

Lepus timidus L., 8—10 Tage altes Weibchen,
von Herrn Kaufmann Th. Lindauer;
Mus musculus L., 6 neugeborene Junge,
von Herrn Generalstabsarzt Dr. v. Klein;
Sciurus vulgaris L., altes Weibchen,
von Herrn Revierförster Glaiber in Welzheim;
Myoxus quercinus Bl., altes Weibchen,
von Herrn Graf v. Beroldingen in Ratzenried.
Arvicola amphibius Linn., altes Männchen,
von Herrn Dr. Schwarz in Leutkirch.

b) Durch Kauf:

Mus musculus L. var. isabellina, altes Männchen.

II. Vögel.

a) Als Geschenke:

Ardea minuta L., Nest mit 3 Jungen und Nest mit 7 Eiern,
Ardea stellaris L., altes Männchen von Jagstfeld,

Digitized by Google

Ardea cinerea L., 7 Junge aus 2 Nestern im Alter von einem bis 14 Tage, nebst einem Nest und Eiern,
von Herrn Kaufmann Friedr. Drautz in Heilbronn;
Hirundo rustica L., Nest mit 5 Eiern,
Chelidon urbica L., Nest mit 3 Eiern,
Motacilla sulphurea Bechst., Nest mit 4 Eiern,
Calamodyta arundinacea Gm., Nest mit 4 Eiern,
Lanius excubitor L., altes Männchen,
Tinnunculus alaudarius Gray, 5 Nesthocker,
Fringilla carduelis L., Nest mit 4 Eiern,
von Herrn W. Grellet;
Caprimulgus europæus L., ganz junges Weibchen,
Alcedo ispida L., altes Männchen,
Anthus spinoletta L., Männchen,
von Herrn Hofrath v. Heuglin;
Athene Noctua Gould, altes und junges Weibchen,
von Herrn Eisenbahnverwalter Weigold in Neckarsulm;
Syrnium Aluco Boié, altes Weibchen,
Milvus regalis Briss., altes Männchen,
Hypotriorchis subbuteo Boié, altes Weibchen,
von Herrn Revierförster Laroche in Mergentheim;
Alauda arvensis L., weisse Varietät, Weibchen,
von Herrn Forstverwalter Stier in Thannheim;
Circus rufus L., junges Männchen,
von Herrn Forstwart Edelmann in Thannheim;
Enneoctonus rufus Gray, Nest mit 4 Eiern,
Regulus cristatus Koch, altes Männchen,
Sylvia rufa Lath., Weibchen,
von Herrn Forstpracticant Kopp in Rottenmünster;
Cygnus Olor Illig., junges Weibchen bei Abtsgmünd geschossen, *)
von Herrn Revierförster Hess in Abtsgmünd;
Bubo maximus Sibb., altes Weibchen,
von Herrn Revierförster Blattmacher in Unterbrändi;
Picus minor L., altes Weibchen im Winter,
Sterna nigra Boié, altes Männchen,
Sylvia atricapilla Lath., Nest mit 4 Eiern,
von Herrn Schulmeister Stickel in Oberwälden;
Accipenser Nisus Pall., altes Männchen, Varietät,
von Herrn Revierförster Rau in Geradstetten;
Nest von *Luscinia Philomela Bonap.*,
von Herrn Secretär Schuler,

*) Ob wild, ist zweifelhaft. Es wurden zu gleicher Zeit noch 2 andere geschossen.

Digitized by Google

Certhia familiaris L., altes Männchen,
Pyrrhula rubicilla Pall., altes Weibchen,
von Vereinsaufwärter Oberdörfer;
Sylvia hypolais Lath, altes Weibchen mit 2 Jungen im Nest,
von Herrn Oberstudienrath Dr. Krauss.

b) Durch Kauf:

Ardea cinerea L., sehr altes Männchen aus Münster,
Perdix cinerea L., altes Weibchen aus dem Zabergäu.

III. Reptilien.

Als Geschenke:

Lacerta Stirpium Daud., Weibchen mit verstümmeltem Vorderfuss,
von Herrn Dr. Schwarz in Leutkirch.

IV. Fische.

Als Geschenk:

Petromyzon Planeri Bl., sehr grosses Weibchen aus dem Neckar,
von Herrn Kaufmann Friedr. Drautz in Heilbronn.

V. Crustaceen.

Als Geschenke:

Astacus fluviatilis Gesner, Junge in verschiedenen Altersstufen aus der Aach,
von Herrn Pfarrer Rieber in Diepolzhofen.

VI. Insekten.

Als Geschenke:

123 Arten Insekten aus der Umgegend von Kochendorf,
von Herrn Dr. Steudel in Kochendorf;
3 Arten Insekten von der Kocher,
von Herrn Prof. Dr. Fraas;
Grosses Nest von *Vespa Crabro L.* aus dem Gartenhaus
von Herrn Buchhändler A. Ebner;
7 Arten *Libellen* in vielen Exemplaren,
von Herrn Apotheker Bauer in Isny;
Larven von *Aphritis apiformis*, aus einem hohlen Stamm im Bopser,
von Herrn Dr. Gustav Jäger.

Digitized by Google

VII. Mollusken.

Als Geschenke:

Tichogonia polymorpha Rossm. auf Anodonten im Hafenbassin,
von Herrn Kaufmann Friedr. Drautz in Heilbronn;

Helix Pomatia L., sehr gross aus einem Forchenwald,
von Herrn Collaborator Schad in Tuttlingen;

Limax maximus L., in coitu, aus Jagstfeld,
von Herrn Dr. Steudel in Kochendorf;

Clausilia Braunii Charp., vom Kriegsberg,
von Herrn Buchhändler Bonz;

35 Arten *Conchylien* in vielen Exemplaren aus der Umgebung Heilbronns,
von Herrn Dr. Fricker in Heilbronn.

B. Botanische Sammlung.

(Zusammengestellt von G. v. Martens.)

Herr L. Bauer in Isny übersandte uns einige Exemplare des aus dem Alpengebiet hereinragenden Knotenfusses, *Streptopus amplexifolius Dec.*, mit den reifen hochrothen Früchten, welche seine Verwandtschaft mit den Maiblumen und den Spargeln verkündigen.

Von Herrn Theodor Eulenstein erhielten wir eine im Hermannschen Garten in Cannstatt entdeckte Morchel, *Morchella Mitra Lenz.*

Herr Professor Dr. Fleischer in Hohenheim lieferte vier Bromus-Arten, wovon eine, die verwechselte Trespe, *Br. commutatus Schrader*, schon durch ihren Beinamen die Schwierigkeit, sie zu erkennen, andeutet und auch wirklich in unserem Florengebiet noch nicht gefunden worden war.

Herr L. Graeter, Apotheker in Mainhardt, beschenkte uns mit 38 Pflanzen seiner Gegend, 16 Gefässpflanzen, darunter *Hypochoeris glabra L.*, neu für unsere Flora, und 22 Zellenpflanzen, von denen *Sphaeria Asari Klotzsch* und *Collema palmatum Acharius* ebenfalls Neuigkeiten für dieselbe sind.

Herr Professor Dr. Hegelmaier in Tübingen bereicherte unsere Sammlungen mit 14 Laub- und Lebermoosen, Ausbeute seiner eifrig fortgesetzten Vorarbeiten zu einer *Bryologia württembergica.*

Von Herrn Ewald Lechler aus Nürtingen erhielten wir 15 seltenere Unterländer und von Herrn Lehrer Scheuerle in Wolfegg als diessjährige Ausbeute seiner Weidenstudien im wasserreichen Oberschwaben zwei für unsere Flora neuen Weiden, *Salix stipularis*

Digitized by Google

Smith und *S. acutifolia Willd*, nebst der im Herbar noch fehlenden *Salix hippophaëfolia Thuillier*.

Für die Sammlung von Missbildungen erhielten wir von Herrn Inspector Hahne in Wasseralfingen eine Maser aus dem Innern einer überwucherten Buche und von Herrn Geognosten Hildenbrand einen bandförmigen Eschenzweig von Ohmenhausen.

So umfasst die Bereicherung unserer botanischen Sammlungen 78 Arten, nämlich 41 Gefässpflanzen und 37 Zellenpflanzen.

Die Vereinsbibliothek hat folgenden Zuwachs erhalten:

a) Durch Geschenke:

26ster Bericht über das Museum Francisco-Carolinum. Nebst 21. Lief. der Beiträge zur Landeskunde von Oesterreich ob der Ens. Linz 1866. 8°.

Von Karl Ehrlich.

Geognostische Karte der Umgebungen von Krems und vom Manhardsberge. Im Flächenraum von 34 □Meilen von Joh. Czjzek, aufgenommen in den Monaten August, September und October 1849.

Vom Verfasser.

Tafeln zur Reduction gemessener Gasvolumina auf die Temperatur 0° und den Luftdruck 760mm. Von Dr. Militzer.

Vom Verfasser.

Ueber die physikalischen Arbeiten der Societas physica helvetica 1751—1787. Festrede geh. bei der Feier des 50jährigen Bestehens der naturforsch. Gesellschaft in Basel am 4. Mai 1867 von Dr. Fritz Burckhardt. 8°.

Vom Verfasser.

Lotos. Zeitschrift für Naturwissenschaften. Herausg. vom naturhistorischen Vereine „Lotos" in Prag. 17ter Jahrgang. Prag 1867. 8.

Vom Verein.

Der nördliche Ural und das Küstengebirge Pai-chol, untersucht und beschrieben von einer in den Jahren 1847, 1848 u. 1850 durch die kais. russische geographische Gesellschaft ausgerüsteten Expedition. Bd. 1. 2. St. Petersburg 1853—6. 4°.

Von Probst v. Basaroff.

Observations on the Genus Unio, together with descriptions of new species in the family Unionidae, and descriptions of new species

Digitized by Google

of the Melanidae, Limneidae, Paludinae and Helicidae, by Isaac Lea. Vol. XI. Philadelphia 4°.
Vom Verfasser.

Der Kurort Cannstatt und seine Mineralquellen, von Hofrath Dr. v. Veiel. Cannstatt 1867. 8°.
Vom Verfasser.

Ansichten von Neuholland, lithogr. v. S. Ferguson. Taf. 7—12. Fol.

Transactions of the philosophical Institute of Victoria 1859. Vol. 4. Melbourne 1860. 8°.

Intercolonial Exhibition of Australia. Official Record. Melbourne 1866—67. 8°.

Plan of the Government House reserve Botanical Garden and its domain. Fol.

Die Colonie Victoria in Australien, ihr Fortschritt, ihre Hilfsquellen und ihr physikalischer Charakter von Archer, F. Müller, R. B. Smyth etc. Melbourne 1861. 8°.

Quarterly Journal and Transactions of the Pharmaceutical Society of Victoria. Vol. I, 1—4. II, 5—8. III, 9. Melbourne 1858 bis 61. 8°.

The 3. u. 4. annual Report of the Acclimatisation Society of Victoria. Melbourne 1864—66. 8°.

Macknight & Madden, true principles of Breeding. Melbourne 1865. 8°.

Notes on some of the roots, tubers, bulbs and fruits used as vegetable food by the aboriginals of northern Queensland, Australia; by A. Thozet. Rockhampton 1866. 8°.

Report on the vegetable Products, exhib. in the international exhibition of 1866—67. By Dr. Ferd. Müller. Melbourne 1867. 8°.

Australian Vegetation, indigenous or introduced, considered especially in its bearings on the occupation of the territory, and with a view of unfolding its resources. By Dr. Ferd. Müller. Melbourne 1867. 8°.

Annual Report of the Government Botanist and Director of the botanical garden. Victoria 1862—63 und 1864—65. 4°.

Ueber die Entwicklung und Zusammensetzung des Wirbelthierkopfes. Von Dr. Gustav Jäger. Wien 1864. 8°.
Vom Verfasser.

Morphologisches und Genealogisches über die Wirbelthiere, von Dr. Gustav Jäger. Wien 1865. 8°.
Vom Verfasser.

Digitized by Google

Die wichtigsten Höhenbestimmungen in Indien, im Himalaya, in Tibet und in Turkistan. Von Herm. v. Schlagintweit-Sakünlünski. München 1867. 8°.
Vom Verfasser.

Premières observations sur l'ancienneté de l'homme dans les Bouches-du-Rhone par A. J. Marion. Aix 1867. 8°.
Von Prof. Dr. Fraas.

Dr. H. G. Bronn's Klassen und Ordnungen des Thierreichs, wissenschaftlich dargestellt in Wort und Bild. Fortgesetzt von Dr. A. Gerstäcker. Bd. 5. Lief. 4—6. Gliederfüssler. Heidelberg, Winter 1867—68. 8°.
Vom Verleger.

Naturgeschichte der Insekten Deutschlands, begonnen von Dr. Erichson, fortgesetzt von Dr. Schaum, Kraatz und Kiesenwetter. Abth. I. Coleoptera. Bd. 1. 1. u. 2. Hälfte. Berlin, Nicolai. 1868. 4°.
Vom Verleger.

Das Gebiss der Schnecken zur Begründung einer natürlichen Classification, untersucht von Dr. F. H. Troschel. Bd. I. II. 1. Berlin, Nicolai. 1856—66. 4°.
Vom Verleger.

Württembergische naturwissenschaftliche Jahreshefte. Jahrg. 17.—24. Heft 1. Stuttgart. 8°.
Von Obertribunalrath v. Köstlin.

Hülfstabellen zur Bestimmung der Gesteine (Gebirgsarten) mit Berücksichtigung ihres chemischen Verhaltens. Von Dr. Haushofer. München 1867. 8°.
Vom Verleger.

15.—17. Jahresbericht der naturhistorischen Gesellschaft zu Hannover, von Michaelis 1864—67. 4°.

Das Staatsbudget und das Bedürfniss für Kunst und Wissenschaft im Königr. Hannover. 1866. 4°.

Veränderungen in dem Bestande der hannoverischen Flora seit 1780. Nachgewiesen von C. Mejer. Hannover 1867. 4°.

Verzeichniss der im Sollinge und Umgegend wachsenden Gefässpflanzen von O.-A.-Richter v. Hinüber in Mohringen. 8°.
Von der Hannoverischen naturhist. Gesellschaft.

Beretning om en i Sommeren 1865 foretagen zoologisk Reise ved Kysterne af Christianias og Christiansands Stifter af G. O. Sars. Christiania 1865. 8°.

Digitized by Google

Zoologisk botaniske Observationer fra Hvaloerne, af R. Collet. Christiania 1866. 8°.

Beretning om en botanisk Reise i Omegnen af Jaemundsoen og i Trysil. Af H. E. Sorensen. Christiania 1867. 8°.

Meteorologiske Jagttagelser paa Christiania Observatorium 1866. Christiana 1867. 4°.

Von der k. Universität in Christiania.

Geognostische Specialkarte von Württemberg im Massstab 1 : 50,000 natürlicher Länge. Enth.: die Atlasblätter Göppingen, Heidenheim, Böblingen und Wildbad, mit 4 Heften Begleitworte. Herausgegeben vom k. statistisch-topographischen Bureau. Stuttgart 1867—68.

Meteorologische Beobachtungen angestellt in Dorpat im Jahr 1867, redigirt und bearbeitet von Dr. A. v. Oettingen. Dorpat 1868. 8°.

Vom Verfasser.

Die Einheit der Naturkräfte, entwickelt von Ph. Spiller. Berlin 1868. 8°.

Vom Verfasser.

Annales de l'association philomatique Vogeso-Rhénane. Livr. 8. 9. (Nouv. Série 2e. 3e.) Strasbourg 1867—68. 8°.

Von der Gesellschaft.

Essai sur la métaphysique des forces inhérentes à l'essence de la matière et introduction à une nouvelle théorie atomo-dynamique par Alexandre Schyanoff, Lieutenant-Capitaine de l'armée russe. Mémoire premier et second. II. Edition. Kiew. 1868. 8°.

b) Durch Austausch unserer Jahreshefte, als Fortsetzung:

Physikalische Abhandlungen der kön. Akademie der Wissenschaften zu Berlin. Aus dem Jahre 1866. Berlin 1867. 4°.

Mathematische Abhandlungen der kön. Akademie der Wissenschaften zu Berlin. Aus dem Jahre 1866. Berlin 1867. 4°.

Abhandlungen der naturforschenden Gesellschaft zu Görlitz. Bd. XIII. Görlitz 1868. 8°.

Abhandlungen der naturforschenden Gesellschaft zu Halle. Bd. X. Heft 1. 2. Halle 1867. 4°.

Abhandlungen des zoologisch-mineralogischen Vereins zu Regensburg. Jahrg. 21. 1867. Enth.: Verzeichniss der Sammlungen des zool.-min. Vereins zu Regensburg von Prof. Singer. Regensburg 1868. 8°.

Digitized by Google

Abhandlungen der K. K. geolog. Reichsanstalt in Wien. Bd. 4. Heft 7. 8. Wien. Fol.

19. Bericht des naturhistorischen Vereins in Augsburg. Augsburg 1867. 8°.

Berichte über die Verhandlungen der naturforschenden Gesellschaft zu Freiburg i. Br. Bd. 4. Heft 3. Freiburg 1867. 8°.

Correspondenzblatt des naturforschenden Vereins zu Riga. 2. Jahrg. 1846. 47. — 16. Jahrg. 1867. Riga. 8°.

Neue Denkschriften der allgemeinen Schweizerischen Gesellschaften für die gesammten Naturwissenschaften. Bd. 5—14. 16. 18—22. 1841—67.

Der zoologische Garten. Organ der zoolog. Gesellschaft in Frankfurt a. M. Herausg. von Dr. F. C. Nott. Jahrg. VIII. Heft 1—12. 1867. Frankfurt a. M. 8°.

Jahrbuch der K. K. geologischen Reichsanstalt in Wien. Bd. 17. Heft 2—4. Bd. 18. Heft 1. Wien 1867—68. 8°.

Jahrbücher des Vereins für Naturkunde im Herzogth. Nassau. Heft 19. 20. Wiesbaden 1864—66. 8°.

Württembergische Jahrbücher für vaterländische Geschichte, Geographie etc. Herausg. von dem statist.-topogr. Bureau. Jahrg. 1865. Stuttg. 8°.

Jahresbericht über die Fortschritte der Chemie und verwandter Theile anderer Wissenschaften. Herausg. von H. Will. Für 1866. Heft 1—3. Giessen 1867—68. 8°.

Jahresbericht der naturforschenden Gesellschaft Graubündens. Neue Folge. Jahrg. 12. 1866—67. Chur. 8°.

15. Bericht des Vereins für Naturkunde zu Cassel. Vereinsjahr von April 1864—66. Cassel. 8°.

33. Jahresbericht des Mannheimer Vereins für Naturkunde. 1867. Mannheim. 8.

44. Jahresbericht der Schlesischen Gesellschaft für vaterländische Kultur. 1866. Breslau. 8°.

13. u. 14. Jahresbericht über die Wirksamkeit des Werner-Vereins zur geolog. Durchforschung von Mähren und Schlesien. 1863 u. 1864. Wien. 4°.

Mittheilungen des naturwissenschaftlichen Vereins für Steiermark. Heft 3. 1865. Graz. 8°.

Mittheilungen des Vereins nördlich der Elbe zur Verbreitung naturwissenschaftlicher Kenntnisse. Heft 8. Kiel 1867. 8°.

Digitized by Google

Monatsberichte der k. preussischen Akademie der Wissenschaften zu Berlin. 1867. Monat April bis December. Berlin. 8°.

Schriften der k. physikalisch-ökonomischen Gesellschaft zu Königsberg. Jahrg. 7. Abth. 1. 2. 1866. Königsberg. 4°.

Sitzungsberichte der naturwissenschaftlichen Gesellschaft Isis zu Dresden, red. v. Dr. Drechsler. Jahrg. 1867. Heft 1—12. Dresden. 8°.

Sitzungsberichte der K. K. Akademie der Wissenschaften in Wien. Mathem.-naturwissenschaftliche Klasse.
Abth. I. Bd. 54 Heft 4. 5. Bd. 55 Heft 1—5. Bd. 56 Heft 1.
Abth. II. Bd. 54 Heft 5. Bd. 55 Heft 1—5. Bd. 56 Heft 1. 2.
Wien 1866—67. 8°.

Tübinger Universitätsschriften. Aus dem Jahre 1867. Tübingen. 1867. 4°.

Verhandlungen der naturforschenden Gesellschaft in Basel. Thl. IV. Heft 4. — Festschrift zur Feier des 50jährigen Bestehens. Basel 1867. 8°.

Verhandlungen des botanischen Vereins für die Provinz Brandenburg. Hg. v. Dr. Aschersou. Jahrg. 8. 1866. Berlin. 8°.

Verhandlungen des naturforschenden Vereins in Brünn. Bd. 5. Brünn 1867. 8°.

Verhandlungen der K. K. geologischen Reichsanstalt.
Jahrg. 1867. Nro. 1—18.
Jahrg. 1868. Heft 1.
Wien 1867—68. 8°.

Verhandlungen der physikalisch-medicinischen Gesellschaft in Würzburg. Neue Folge. Bd. I. Heft 1. Würzburg 1868. 8°.

Verhandlungen des Vereins für Naturkunde in Pressburg. 8. Jahrg. 1864—65. — 9. Jahrg. 1866. Pressburg. 8°.

Verhandlungen des naturhistorischen Vereins der preussischen Rheinlande und Westphalens. 24. Jahrg. 3. Folge. 4. Jahrgang. Bonn 1867. 8°.

Verhandlungen des zoologisch-botanischen Vereins in Wien. Jahrg. 1867. Bd. 17. Wien. 8°.

Hiezu:

Winnertz, Beitrag zu einer Monographie der Sciarinen. 1867. 8°.

Beilreich, Diagnosen der in Ungarn und Slavonien bisher beobachteten Gefässpflanzen, in Koch's Synopsis nicht enthalten. Wien 1867. 8°.

Schumann, die Diatomeen der hohen Tatra. Wien 1867. 8°.

Digitized by Google

Vierteljahrsschrift der naturforschenden Gesellschaft in Zürich. Jahrg. 9—11. Zürich 1864—66. 8°.

Zeitschrift der deutschen geologischen Gesellschaft. Bd. 19. Heft 1—4. Bd. 20. Heft 1. Bonn 1867—68. 8°.

Zeitschrift für die gesammten Naturwissenschaften. Hg. v. d. naturwiss. Verein für Sachsen und Thüringen in Halle. Bd. 29. 30. Berlin 1867. 8°.

Würzburger naturwissenschaftliche Zeitschrift, herausg. von der physik.-medicinischen Gesellschaft. Bd. 6. Heft 4. Würzburg 1866—67. 8°.

Berliner entomologische Zeitschrift, herausg. vom entomologischen Verein in Berlin. 11. Jahrg. Heft 3 u. 4. Berlin 1867. 8°.

14. Zuwachsverzeichniss der k. Universitäts-Bibliothek zu Tübingen. 1866—67. Tübingen 4°.

Annual Report of the Trustees of the Museum of comparative Zoology at Harvard College in Cambridge. For 1866. Boston. 8°.

Annales del Museo publico de Buenos Aires para dar á conocer los objetos de la hist. nat. nuevos ó poco conocidos. Entrega cuarta. Buenos Aires 1867. Fol.

Annales de l'observatoire physique central de Russie, par A. T. Kupfer. Année 1864. St. Petersb. 1866. 4°.

Annals of the lyceum of natural history of New-York. Vol. VIII. nr. 11—14. New-York 1866. 8°.

Annuaire de l'académie royale des sciences, des lettres et des beaux-arts de Belgique. Année 33. Bruxelles 1867. 8°

Bulletin de l'académie royale des sciences . . . de Belgique. Année 35. 36. — 2. sér. T. 22. 23. Brux. 1866—67. 8°.

Bulletin de la société géologique de France. 2. sér. T. 23. feuill. 22—55. 2. sér. T. 24. feuill. 17—55. 2. sér. T. 25. feuill. 1—8. Paris 1865—68. 8°.

Bulletin de la société impériale des naturalistes de Moscou. Année 1865. nr. 4. Année 1866. nr. 1. 3. 4. Année 1867. nr. 1. Moscou. 8°.

Bulletin de la société des sciences naturelles de Neuchatel. T. VII. cah. 3. Neuchatel 1867. 8°.

Bulletin des séances de la société Vaudoise des sciences naturelles. Vol. IX. nr. 57. Lausanne 1867. 8°.

Compte-rendu annuel adr. à M. de Brock par la direct. de l'observatoire physique central A. T. Kupfer. Année 1864. St. Petersbourg 1865. 4°.

Digitized by Google

Jaarboek van het k. Akademie van Wetenschappen gevestigd te Amsterdam. Voor. 1866. Amsterdam. 8°.

Boston, Journal of natural history. Vol. IV. nr. 1. 2. Boston 1842. 8°.

Journal of the Royal geological Society of Ireland. Vol. I. Part 3. Dublin 1866—67. 8.

The Quarterly Journal of the geological Society. Vol. XXIII. Part 2—5. Vol. XXIV. Part 1. London 1867—68. 8°.

Libros del saber de Astronomia del Rey D. Alfonso X de Castilla copilados, anotatos y comentados por Don Manuel Rico y Sinobas. T. IV. Madrid 1866. Fol.

Memoirs read before the Boston Society of natural history; being a new series of the Boston Journal of nat. hist. Vol. I. Part 1. 2. Boston 1866—67. 4°.

Mémoires de la soc. impér. des sciences nat. de Cherbourg. Vol. I. livr. 2. Cherbourg 1853. 8°.

Académie des sciences, arts et belles lettres de Dijon. Séance publique 25 Août 1829.

Mémoires de l'acad. des sciences, arts et belles lettres de Dijon. Séance publique 26 Août 1836.

Mémoires de l'acad. des sciences, arts et belles lettres de Dijon. Séance publique 21 Août 1843.

Mémoires de l'acad. des sciences, arts et belles lettres de Dijon. Année 1830. 33. 39—40.

Mémoires de l'acad. des sciences, arts et belles lettres de Dijon. 2. série. T. 12. 13. Année 1864. 65.

Mémoires de la société de physique et d'histoire nat. de Genève. T. XIX. Partie 1. Genève 1867. 4°.

Mémoires de la société royale des sciences de Liège. Série II. T. 1. Liège 1866. 8°.

Mémoires de l'académie royale des sciences, belles-lettres et arts de Lyon. Classe des sciences. Nouv. Série. T. 14. 15. Classe des lettres. Nouv. Série. T. 12. Lyon & Paris 1864—66. 8°.

Proceedings of the Boston society of natural history. Vol. X. Bogen 19—27. Vol. XI. Bogen 1—6. Boston 1866—67. 8°.

Proceedings of the natural history society of Dublin. Vol. I. 1849 bis 55. Vol. II. Part 1. 1856—57. Vol. IV. Part 3. 1864 bis 65. Dublin. 8°.

Proceedings of the zool. soc. of London. For the year 1865. 1866. 1867. Part 1. 2.

Digitized by Google

Proceedings of the acad. of natural science of Philadelphia. 1866. Nr. 1—5. Philadelphia. 8°.

Annual report of the board of regents of the Smithsonian Institution etc. For the year 1865. Washington 1866. 8°.

Smithsonian miscellaneous collections. Bibliography of North-american Conchology prev. to the year 1860, by Binney. Part II. Washington 1864. 8°.

Société des sciences nat. de Luxembourg. T. IX. Année 1866. Luxemb. 1867. 8°.

Naturkundige Tijdskrift voor Nederlandsche Indië. Deel XXIX. Zesde Serie. Deel IV. Aflev. 2—4. Batavia 1866. 8°.

Transactions of the zoological society of London. Vol. VI. Part 1—4. 1866—67. London. 4°.

Verslagen en Mededeelingen der k. akademie van wetenschappen. Letterkunde. Deel V. Amsterdam 1860. 8°.

Processen-verbaal van de gewone Vergaderingen der k. Akademie van Wetenschappen. Afdeeling Natuurkunde, van Mai 1866 bis April 1867. 8°.

Bulletin de la Société d'histoire naturelle du Departement de la Moselle. Onzième cahier. Metz 1868. 8°.

c) Durch neueingeleiteten Austausch.

Beiträge zur geologischen Karte der Schweiz. Hg. von der geolog. Commission der schweizerischen naturforschenden Gesellschaft auf Kosten der Eidgenossenschaft.

Lief. 2. Geol. Beschreibung der nordöstl. Gebirge von Graubünden, v. Theobald.

Lief. 3. Geol. Beschreibung der südöstl. Gebirge von Graubünden, v. Theobald.

Lief. 4. Geol. Beschreibung des Aargauer Jura und der nördlichen Gebiete des Canton Zürich v. C. Mösch.

Lief. 5. Geol. Beschreibung des Pilatus v. J. Kaufmann. Bern 1864—67. 4°.

Verhandlungen der Schweizerischen naturforschenden Gesellschaft. 26.—49. Versammlung. 1841—65.

Der Vereinskassier, Hospitalverwalter Seyffardt, theilte folgenden

Digitized by Google

Rechnungs-Abschluss für das Jahr 1867—68

mit:

Meine Herren:

Nach der revidirten und abgehörten 24. Rechnung p. 1. Juli 1867—68 betragen:

die Einnahmen:

A. Reste.		
Rechners Cassenbestand		335 fl. 44 kr.
B. Grundstock.		
Heimbezahlte Capitalien		148 fl. 54 kr.
C. Laufendes.		
1) Activ-Capital-Zinse . . .	229 fl. 30 kr.	
2) Beiträge von den Mitgliedern	1177 fl. 12 kr.	
3) Ausserordentliches . . .	10 fl. 48 kr.	
		1417 fl. 30 kr.

Hauptsumme der Einnahmen
—⁚· 1902 fl. 8 kr.

Ausgaben:

A. Reste	— fl. — kr.
B. Grundstock	— fl. — kr.
C. Laufendes.	
1) Buchdrucker- und Buchbinderkosten (darunter für den Jahrgang XXIII. 2. und 3. Heft, XXIV. 1. u. 2. Heft 754 fl. 24 kr.) . . .	1012 fl. 35 kr.
2) Für Mobilien	10 fl. 12 kr.
3) Für Schreibmaterialien, Capitalien, Porti etc.	48 fl. 4 kr.
4) Bedienung, Reinigungskosten, Saalmiethe etc.	239 fl. 18 kr.
5) Steuern	11 fl. 29 kr.
6) Ausserordentliches	16 fl. 31 kr.

Hauptsumme der Ausgaben
—⁚· 1338 fl. 9 kr.

Werden von den

Digitized by Google

Einnahmen im Betrage von . . . . 1902 fl. 8 kr.
die Ausgaben im Betrage von . . . 1338 fl. 9 kr.

abgezogen, so erscheint am Schlusse des Rechnungsjahrs ein Cassenvorrath des Rechners von

— ⁚ 563 fl. 59 kr.,

der hauptsächlich zu Bezahlung der Kosten für das vom XXIV. Jahrgang noch rückständige Heft nöthig ist.

Vermögens-Berechnung.

Capitalien . . . . . 5324 fl. — kr.
Cassenvorrath . . . . . 563 fl. 59 kr.

Das Vermögen des Vereins beträgt somit am Schlusse des Rechnungsjahrs . . . . . 5887 fl. 59 kr.
Da dasselbe am 30. Juni 1867 . . . . . 5771 fl. 44 kr.

betrug, so stellt sich gegenüber dem Vorjahre eine Zunahme von . . . . . 116 fl. 15 kr.

heraus.

Nach der vorhergehenden Rechnung war die Zahl der Mitglieder 431

Hiezu die neu eingetretenen Mitglieder, nämlich die Herren:

Finanzassessor Plieninger,
Repetent Dr. König,
Gymnasiallehrer Trefz,
Regimentsarzt Dr. Stoll,
Ingenieur Authenrieth,
Professor Bopp,
Bankier E. Stettheimer,
Elementarlehrer Fetzer,
Schullehrer Eitle in Strümpfelbach,
Hüttenverwalter Reusch in Königsbronn,
Stabsarzt Lüdeking in Java,
Secretär Liesching,
Vikar Dr. Engel in Heubach,
Friedr. v. Marval in Nordheim,

Digitized by Google

Uebertrag 431

Hofrath Dr. Renz,
August Scheurlen,
Constantin Glitsch in Tübingen,
Regimentsarzt Dr. Renz in Ludwigsburg,
Theol. Cand. Miller in Rottenburg,
Dr. Bessels,
Secretär Schuler,
Chemiker Dr. Fabian,
Med. Dr. Frech in Cannstatt

—— 23

454

Hievon ab die ausgetretenen Mitglieder, und zwar die Herren:

Baron v. Gültlingen,
Apotheker Sucro,
v. Swerbejeff,
Obermedicinalrath Dr. Hahn,
Fabrikant Fr. Mittler,
Geognost Gutekunst in Ulm,
Oberamtsarzt Dr. Palm in Göppingen,
Richard Schäuffelen in Heilbronn (lief doppelt),
Oberforstmeister v. Karl in Sigmaringen,
Bezirksförster Karl von da. 10

Die gestorbenen Mitglieder, nämlich die Herren:

Finanzrath Herdegen,
Professor Wetzel in Heilbronn,
Verwalter Lempp,
Factor Hvass,
Apotheker John in Tübingen,
Oekonom Haidlen in Esslingen,
Fabrikant Carl Dörtenbach in Calw,
Medicinalrath Dr. v. Höring in Ludwigsburg . 8

—— 18

Digitized by Google

über deren Abzug die Mitgliederzahl am Rechnungsschluss beträgt

— ∴ 436,

somit Zunahme gegen fernd

— ∴ 5.

Wahl der Beamten.

Die Generalversammlung wählte nach den §§ 12 und 13 der Vereinsstatuten durch Acclamation für das Vereinsjahr 1868—1869 die beiden Vorstände:

zum ersten Vorstand:

Professor Dr. W. v. Rapp in Tübingen,

zum zweiten Vorstand:

Oberstudienrath Dr. v. Kurr,

und für diejenige Hälfte des Ausschusses, welche diessmal auszutreten hat:

Professor C. W. Baur,
Professor Dr. Blum,
Finanzrath Eser,
Professor Dr. Fraas,
Oberjustizrath W. Gmelin,
Professor Dr. Köstlin,
Professor Dr. Marx,
Oberfinanzrath Dr. Zeller.

Im Ausschuss bleiben zurück:

Geheimer Hofrath Dr. v. Fehling,
Obermedicinalrath Dr. v. Hering,
Generalstabsarzt Dr. v. Klein,
Oberstudienrath Dr. Krauss,
Kanzleirath Dr. v. Martens,
Director v. Schmidt,
Hospitalverwalter Seyffardt,
Professor Dr. Zech.

Zur Verstärkung des Ausschusses wurden in der Sitzung vom 25. November nach §. 14 der Statuten erwählt:

Digitized by Google

Professor Dr. Ahles,
Baurath Binder,
Professor Dr. Haas,
Apotheker Reihlen.

In derselben Ausschussitzung wurden unter Dankesbezeugung für ihre Dienstleistung wieder gewählt:

als Secretäre:
Generalstabsarzt Dr. v. Klein,
Oberstudienrath Dr. Krauss,
letzterer zugleich als Bibliothekar, und
als Kassier:
Hospitalverwalter Seyffardt.

Die Wahl für den Ort der nächsten Generalversammlung am Johannisfeiertag 1869, bei welcher der Verein sein 25jähriges Jubiläum feiert, fiel auf Stuttgart und die des Geschäftsführers auf Oberstudienrath Dr. v. Kurr.

Der Vorsitzende empfahl hierauf in warmen Worten den von Dr. Petermann bekannt gemachten Aufruf zur Unterstützung der von ihm unternommenen deutschen Nordpolexpedition, für welche sich auch die Anwesenden durch Zeichnen von Beiträgen in erfreulicher Weise betheiligten.

Um 1 Uhr wurden die Verhandlungen geschlossen und nach dem gemeinschaftlichen Mittagsmahl von vielen Anwesenden die neuen Arbeiten zur Restauration des Münsters besichtigt.

Digitized by Google

Vorträge.

I. Prof. Dr. Veesenmeyer in Ulm sprach über die Pilze und Schwämme der Umgegend von Ulm Folgendes:

Die genaue Erforschung der Fauna und Flora unseres Vereinsgebiets gehört unstreitig unter die Hauptaufgaben unseres Vereins. In Beziehung auf die Flora der Phanerogamen ist in unserem engern Vaterlande bereits so ausgezeichnetes geleistet worden, dass dasselbe gewiss zu den in dieser Richtung am sorgfältigsten durchsuchten und am besten bekannten Ländern gehört. Nicht so weit sind wir mit der Flora der sogenannten Kryptogamen, namentlich der gefässlosen. Dieses so ungemein weitschichtige Gebiet erfordert eine Theilung der Arbeit, ein Zusammenwirken mehrerer Forscher um so mehr, als die Schwierigkeiten der Bestimmung der Gattungen und Arten hier bedeutend grösser sind. Und zwar ist bei Moosen und Flechten, ja auch bei Algen eine Verständigung mit Forschern, welche das gleiche Ziel verfolgen, noch leichter als bei der Familie der Pilze, weil jene meistens sich in einer Weise conserviren lassen, dass eine Vergleichung mit anderen, später aufgefundenen Exemplaren und eine Auffrischung der eigenen Anschauung leicht möglich ist. Das ist leider bei einer grossen Anzahl von Pilzen nicht der Fall, namentlich nicht bei sehr vielen von derjenigen Abtheilung, um welche es sich hier handelt. Es ist diess die Abtheilung der Hymenomyceten, welche man bisher mit mehr oder weniger Grund an die Spitze

Digitized by Google

des Pilzreichs gestellt hat, wohl hauptsächlich wegen der in die Augen fallenden äussern Erscheinung ihrer Fruchtträger.

In unserem Vereinsgebiete sind bis jetzt nur wenige Schriftsteller über systematische Mykologie aufgetreten. Das Buch eines Lehrers der Naturgeschichte an der Karlsschule, Dr. Johann Simon Kerner, „giftige und essbare Schwämme, welche sowohl im Herzogthume Wirtemberg, als auch im übrigen Teutschland wild wachsen, mit 16 nach der Natur ausgemalten Kupfertafeln, Stuttgart 1786. 8.", hat freilich nur ein historisches Interesse: ich kann dieses merkwürdige kleine Werk Ihnen hier vorlegen. Das ist leider nicht der Fall mit einem in den fünfziger Jahren in Blaubeuren erschienenen Schriftchen von Dr. Link, „ein versäumtes Nahrungsmittel". Es ist im Buchhandel gänzlich vergriffen, und ich konnte es bis jetzt nicht zu Gesicht bekommen. Wie der Titel vermuthen lässt, behandelt es die essbaren Pilze unserer Nachbarschaft vorzugsweise.

Ueberhaupt spielt der ökonomische und gastronomische Standpunkt eine bedeutende Rolle bei der Beschäftigung mit den Pilzen. Der Verfasser des botanischen Theils der neuen, von dem k. statistisch-topographischen Bureau herausgegebenen Beschreibung des Königreichs Württemberg bemerkt vollkommen richtig, dass die romanischen und die slavischen Völkerstämme, zumal die letzteren, weit mehr Pilze verspeisen und sie daher auch besser kennen, als die Germanen, die, wie er sagt, keinen Sinn für dieselben haben. Vielleicht hat dieser Umstand mit dazu geholfen, dass ich im Stande bin, Ihnen eine ansehnliche Liste von hier beobachteten Pilzen, Hutpilzen dem bei weitem grössten Theile nach, vorzulegen. Denn das Verdienst und die Ehre der ersten Anregung zu eingehender Beschäftigung mit dem Gegenstande gebührt meinem Freunde, dem k. k. Oberarzt Desensy, welcher eine Reihe von Jahren hier in Ulm bei der österreichischen Festungsartillerie angestellt war und gegenwärtig in Erlau, in Ungarn, stationirt ist. Schon im Jahre 1863 wurde der Sammlung des Vereins der von ihm aufgefundene *Boletus Satanas Lenz* u. a. Pilze eingesendet. Bemerkenswerthe Beobachtungen verdanken wir auch dem eifrigen Pilz-

Digitized by Google

freunde Oberamtmann Roger, dermalen in Böblingen, welcher es mir nicht verübeln möge, wenn ich vermuthe, er sei vielleicht von romanischer Abstammung und somit prädestinirt für die Mykologie. Indessen darf ich auch noch dankbar des Herrn Dr. Wacker, Apothekers dahier, erwähnen, der ohne Zweifel ein Germane ist; und in dieser Eigenschaft mich selber ihm beigesellen, in aller Bescheidenheit, wie ich denn früher unter Romanen und Slaven manches Pilzgericht behaglich verspeist habe. Bei weitem die meisten der aufgezählten Pilze hat übrigens doch der erstgenannte Dr. Desensy gefunden und bestimmt, ein geborener Böhme, aus Nachod, Schüler von Krombholz; böhmische Kanoniere halfen ihm aus gastronomischen und ökonomischen Gründen Pilze suchen, seine treffliche Hausfrau Therese aber wusste dieselben ausgezeichnet zuzubereiten und einzumachen; davon sind in manchem hiesigen Hause Erinnerungen und Recepte zurückgeblieben. Manchen heitern Nachmittag hat er mit einem gleichgesinnten Freunde im stillen Walde zugebracht, begleitet von einem tschechischen Soldaten, der den Pilzkorb trug. Bei solcher Gelegenheit habe ich mich wohl lebhaft der Eindrücke erinnert, welche C. G. Nees von Esenbeck in seinem System der Pilze und Schwämme, Würzb. 1817, S. 5 ff., so charakteristisch schildert.

Indessen ist Freund Desensy doch nicht der erste, welcher die Pilze der Ulmer Umgegend notirt hat. In den *Deliciae sylvestres florae Ulmensis*, Ulm 1728, von dem Licentiaten Johann Dietrich Leopold, Med. Pract. daselbst, finden sich bereits 28 Pilze aufgeführt, mit ihren Standorten. Nach den zum Theil naiven, kurzen Diagnosen, wie sie damals die prägnantere, von Linné eingeführte Nomenclatur nach Genus und Species ersetzten, namentlich aber nach den Citaten können sie mit mehr oder weniger Sicherheit erkannt und bestimmt werden. In dem Verzeichnisse habe ich dieselben berücksichtigt. Die Beschäftigung mit einem Buche, dessen Verfasser vor anderthalbhundert Jahren dieselben Pilze gesehen hat wie wir, und die Vergleichung der Art und Weise, wie er sie ansieht und beschreibt, hat einen eigenthümlichen Reiz. Und wenn man be-

Digitized by Google

denkt, dass Linné in der letzten Ausgabe seiner *Species plantarum* von 1763 nicht mehr als 85 Arten, darunter allein 62 Hymenomyceten gekannt hat, so ist das Resultat der Untersuchung unserer Ulmer Umgebung aus dem Jahre 1728 als ein recht bedeutendes anzuerkennen.

Der vorliegende Katalog der Ulmer Pilze weist gegen anderthalbhundert Hymenomyceten auf. Die Flora von Württemberg kennt nach dem oben angeführten Werke (Das Königreich Württemberg. Eine Beschreibung von Land, Volk und Staat, herausgegeben von dem K. Statistisch-Topographischen Bureau. Stuttg. 1863) bis jetzt 488 Pilze; wie viele Hymenomyceten, weiss ich nicht. Deutschlands Kryptogamenflora von Rabenhorst, Leipzig 1844, zählt 4079 Pilzarten, darunter 1645 Hymenomyceten, neben welchen unsere 150 allerdings ein winziges Contingent bilden, während sie sich unter den württembergischen Hymenomyceten, die einen unbekannten Theil von 488 bilden, immerhin werden sehen lassen dürfen. Es ist überdiess in Rechnung zu bringen, dass Rabenhorst's Flora weit über die Gränzen des gegenwärtigen geographischen Begriffs Deutschland hinaus bis nach Italien hinübergreift.

Ich weiss, dass ich ganz im Sinne meines anspruchslosen Freundes es aussprechen darf, dass einzelne unserer Pilze vielleicht von andern anders bestimmt worden wären: jedenfalls aber weiss ich, dass die Zahl der Species leicht hätte vermehrt werden können, wenn wir darauf ausgegangen wären, klein zu spalten, und wenn nicht so manches Häufchen genau untersuchter Specimina weggeworfen worden wäre, weil sie nicht mit Sicherheit bestimmt werden konnten.

Jene Gebrechen nämlich, welche seiner Zeit mit so schneidender Schärfe von Schleiden in Beziehung auf die Manier der Blasonirung der Phanerogamen hervorgehoben worden sind, finden sich in den Werken der die Kryptogamen behandelnden Systematiker in einem wo möglich noch höhern Grade und Maasse. Schon die Aufsuchung der Gruppe, zu welcher ein Pilz im System gehört, zumal in der grossen Ordnung der Agaricinen, ist durch einen merkwürdigen Mangel an logischer

Digitized by Google

Akribie ganz ausserordentlich erschwert. Gestatten Sie mir, diese Behauptung an einem aus der Erfahrung genommenen Beispiele zu erweisen: ich denke mir, dass es nur erspriesslich sein kann, wenn man die Erinnerung an die Schwierigkeiten, die man beim Eintritt in ein wissenschaftliches Gebiet selbst erlebt hat, aufrichtig und offen darlegt. Es ist diess ein Verfahren, durch welches man die Nothwendigkeit einer bessern Methode so zu sagen pädagogisch begründet. Die Popularisirung unseres Gegenstandes wäre aber gewiss recht erwünscht. Bis jetzt hat sie nirgend recht gelingen wollen, gewiss nicht blos aus dem Grunde, weil wir Germanen sind.

Wenn z. B. ein Anfänger den hier bei Ulm seltenen, von Desensy nie gesehenen *Agaricus conicus Scop.* aufgefunden und dann zu Hause bei der Untersuchung auch glücklich herausgefunden hätte, dass er zu der Abtheilung oder dem Subgenus *Hygrophorus* gehört, so findet er in dem genannten verdienstlichen und fleissigen Werke Rabenhorst's, welches immer noch geradezu unentbehrlich ist, dass die Charakteristik dieses Subgenus beginnt: „Schleier sehr flüchtig, schleimig.“ Die erste Unterabtheilung, *Hygrocybe,* hat aber dann als erstes Merkmal: „Schleier fehlt.“ Darüber wundert man sich ein wenig, setzt sich indessen darüber weg und liest weiter: „Hut flach oder niedergedrückt, feucht, schmierig, trocken glänzend, nackt oder flockig schuppig.“ Feucht oder trocken, nackt oder flockig, sagt er sich, das passt auf sehr viele Schwämme und Pilze und andere Naturkörper: — er hält sich also an das eine greifbare Merkmal: „Hut flach oder niedergedrückt.“ Nun wird er im Reinen darüber sein, dass sein Pilz zu dieser Sippe nicht gehören kann, denn dessen Hut ist ein spitzer Kegel, der im Alter zwar sich verbreitert, indem er am Rande zerreisst, aber nie eigentlich flach, noch weniger niedergedrückt wird, und immer die Spitze ausgeprägt behält. Damit ist er nun in die Irrsale und Qualen des fruchtlosen Suchens hinausgestossen, nachdem er der rechten Spur schon so nahe war. Denn siehe da, die fünfte Species dieser Sippe ist eben der kegelförmige Blätterschwamm, der *Agaricus conicus.* Wenn ein armer Realschüler

Digitized by Google

eine solche Eintheilung in einer Disposition zu einem Aufsatze brächte, eine Subsumtion des Kegels unter die Scheibe, wäre man nicht berechtigt, ihn nachsitzen zu lassen, damit er eine bessere Arbeit liefere? Aber so ist die Sache in unsern Handbüchern. Vielleicht hatte der Verfasser nur platt gepresste trockene Exemplare gesehen, was man zu seiner Entschuldigung annehmen kann. Aber auch anderes kommt vor, was die Bestimmung zu erleichtern verspricht, aber das Gegentheil bewirkt. Oder was soll man dazu sagen, wenn es bei dem *Polyporus versicolor L.* heisst: „Poren weiss, später gelblich", und gleich nachher die tröstliche Bemerkung folgt: „durch die rein weissen Poren und den platten Hut sicher zu unterscheiden"?

Solche Erfahrungen erzeugen das Gefühl einer geistigen Indigestion, und der Gegenstand, als wissenschaftlich nicht zu verdauen, könnte einem dadurch verleidet werden. Indessen ein Vortheil ist schon die Erkenntniss, dass die Systematik der Mykologie im Argen liegt, wie denn auch die Ansichten über Eintheilung und Anordnung der Pilze zur Zeit sehr weit auseinandergehen, und El. Fries z. B., der sein Leben der Erforschung derselben gewidmet hat, fortwährend das eigene System umstellt und umordnet. Auf genauen morphologischen und physiologischen Arbeiten wird wohl das Heil beruhen, welches aus der verwirrten Terminologie, die eine Mutter alles Uebels ist, retten soll. Eine sorgfältige Scheidung der Typen dieser formenreichen, interessanten, aber vielfach ungenügend bearbeiteten Klasse des Pflanzenreichs mag vielleicht einen Baustein dazu beitragen helfen, und das ist neben der Vervollständigung der Landesflora ein lohnendes Ziel solcher Studien. Wenn ich daher für unser mit bescheidenem Bewusstsein, aber gewiss auch mit möglichster wissenschaftlicher Sorgfalt gefertigtes Verzeichniss um die Nachsicht der Kenner bitte, so ist diess, wie aus dem Vorstehenden erhellen wird, keine blosse Redensart. Lassen Sie mich, indem ich dieses natürlicherweise noch unfertige Resultat mehrjährigen Strebens auf den Tisch dieses Hauses niederlege, nicht bloss auf Indemnität wegen etwaiger

Digitized by Google

Verstösse, sondern auch auf Unterstützung mit Rath und That hoffen*).

II. Prof. Dr. Reuschle in Stuttgart über das Phänomen des Himmelsgewölbes.

So manches Urphänomen ist noch unerklärt oder spricht sich wenigstens der Nichtabschluss der Frage durch das Vorhandensein mehrerer und dabei oft heterogener Erklärungen aus. Dahin gehört auch das Phänomen des Himmels, Himmelsgewölbes, Firmaments, und zwar meinen wir zunächst bloss das Gewölbe an sich, abgesehen noch von der näheren Bestimmung seiner Gestalt, der Abweichung von der Halbkugel, abgesehen auch von der blauen Farbe, die es bei Tage zeigt, die zwar jedenfalls zu den atmosphärischen Farben gehört, wobei es aber in Frage steht, ob das Himmelsblau die Farbe der atmosphärischen Luft an sich sei, oder ob es von dem in der Atmosphäre enthaltenen Wasserdampf herrühre, in welch letzterem Fall Himmelblau und Wasserblau (Meergrünblau) aus derselben Quelle stammen würden. Kurz, wir haben es zunächst nur mit der Ursache der Erscheinung zu thun, dass, mit Göthe im westöstlichen Divan zu sprechen:

„Dass über mir der Himmel rein sich ründet."

Wir stellen die Erklärung voran, welcher bis auf Weiteres wir selbst beipflichten, die optisch-kosmische, wornach der Himmel nichts anderes ist, als die Gränze unserer Weltallsaussicht. Wir blicken in den unendlichen Weltraum hinaus, überblicken ihn aber, eben wegen seiner Unendlichkeit, nicht, sondern nur bis zu der unserer Sehkraft gesteckten Gränze. Da aber der Blick nach allen Richtungen gleich weit reicht, so muss die Gränze unserer Aussicht sich nothwendig kugelförmig gestalten. Und wenn wir uns einen Beobachter frei schwebend

*) Das von Prof. Dr. Veesenmeyer übergebene Verzeichniss der *Hymenomyceten* der Umgegend Ulms liegt bei den Acten des Vereins und steht dem, der eine Zusammenstellung der in Württemberg vorkommenden Pilze unternehmen will, jederzeit zur Benützung bereit.

Digitized by Google

im Weltraum denken, so würde dieser über sich und unter sich je eine volle und vollkommene hohle Halbkugel gewahren. Auf der breiten Grundlage des Erdbodens, auf welchem das Gewölbe in dem irdischen Horizont aufzusitzen scheint, modificirt sich die Halbkugelform in der Art, dass uns nun die horizontale Dimension des Gewölbes ungleich grösser erscheint als die verticale, und wir daher nur ein Kugelsegment gewahr werden, das man mit der Gestalt eines Uhrglases passend zu vergleichen pflegt. An dieses Gewölbe versetzen wir sofort alles neben einander, was wir im Weltraum wahrnehmen, ja selbst schon hochgehende Wölkchen, da wir für die verschiedenen Entfernungen der einzelnen Gegenstände vermöge des blossen Anblicks schlechthin keinen Massstab haben; es ist zugleich so zu sagen unsere Projectionstafel für alle kosmischen Gegenstände.

Eine zweite Erklärung kann man die athmosphärisch-tellurische nennen, welche meint, dass, wie die blaue Farbe jedenfalls von der Athmosphäre herrührt, so auch in der Gestalt nur diejenige der Atmosphäre, somit die Gestalt der Erde, zum Vorschein komme; das gewölbte blaue Glas, womit wir unsere Atmosphäre vergleichen können, projicire sich gleichsam in den Weltraum hinaus. Ob sich das mit Experimenten vertrage, welche man etwa mit gefärbten und gewölbten Gläsern, aber von riesigen Dimensionen, anzustellen hätte, müssen wir den Physikern zu untersuchen überlassen. Aber dagegen scheint schon zu sprechen, dass bei Nacht, wo doch die von der Atmosphäre herrührende blaue Farbe verschwindet, die Wölbung fortbesteht, dass wir also die Gestalt der Atmosphäre noch sehen sollten, während sie selbst in ihrer eigenthümlichen Farbe nicht mehr sichtbar ist. Uebrigens ist allerdings die Wölbung bei bedecktem Himmel der Gestalt der Atmosphäre oder der Erde zuzuschreiben, wie denn auch die Wölbung diessfalls nur dann rein hervortritt, wenn die Bedeckung gleichförmig ist, d. h. von durchaus gleich hoch oder nahezu gleich hoch gehenden Wolken herrührt.

Eine dritte Erklärung ist die optisch-physiologische, die von dem jüngeren Herschel aufgestellt worden ist, der

Digitized by Google

Himmel sei die in den Raum hinaus projicirte Wölbung der Netzhaut unserer Augen, worüber wir ihn am besten selbst sprechen lassen. In der deutschen Uebersetzung seiner populären Astronomie heisst es S. 46 in einer Anmerkung: „Die imaginäre Sphäre ausser uns, auf welche wir die Orte der Gegenstände beziehen und die wir überall mit uns nehmen, wohin wir uns begeben, ist ohne Zweifel durch Ideenassociation innig verbunden, wenn nicht gänzlich abhängig von jener dunkeln Wahrnehmung einer Empfindung in (? von ?) den Netzhäuten unserer Augen, wovon wir uns, selbst wenn sie geschlossen und nicht erregt sind, nicht gänzlich freimachen können. Wir haben eine wirkliche sphärische Oberfläche innerhalb unserer Augen, den Sitz des Empfindens und Sehens, welche Punkt für Punkt der äusseren sphärischen Oberfläche entspricht. Auf jener sind die Sterne u. s. w. wirklich so verzeichnet, wie wir annehmen, dass sie es an der imaginären hohlen Himmelskugel sind. Wenn die ganze Oberfläche der Netzhaut durch Licht erregt wird, so verbinden wir sie aus Gewohnheit mit der Idee einer wirklichen ausser uns existirenden Oberfläche. Dadurch bildet sich in uns der Begriff eines Firmaments oder eines Himmels, aber die concave Oberfläche der Netzhaut selbst ist der eigentliche Sitz aller sichtbaren Winkeldimensionen und Winkelbewegung. Die Netzhaut dem Himmelsgewölbe zu substituiren, würde linkisch und unpassend in der Sprache sein, aber im Geiste kann man es jederzeit thun.“ Zum Schluss citirt Herschel Schillers „herrliches Räthsel über das Auge in seiner Turandot“. Hier appelliren wir an die Physiologen, nämlich hinsichtlich der dabei sich aufdrängenden Hauptfrage, in wiefern wir eine Empfindung und sofort eine Vorstellung von der Gestalt unserer Netzhaut haben können? Denn sonst könnte man Herschel erwiedern, er schliesse vielmehr von der äussern imaginären Sphäre auf die innere Wölbung der Netzhaut, sofern er einmal überzeugt sei, dass die Ursache des Himmelsphänomens im Bau des Auges zu suchen sei.

Noch können wir zwei Ansichten anführen, von denen jede eigentlich darauf hinauslauft, dass nichts zu erklären sei. Nach der einen wäre nichts zu erklären, weil sie an ein wirkliches

Digitized by Google

materielles Himmelsgewölbe, ein „Firmament“ (Himmelsveste) glaubt und näher als Krystallhimmel oder sonst wie bezeichnet. Von diesem Standpunkt, obwohl er noch nicht so lange her selbst in der astronomischen Welt vertreten war, werden wir Umgang nehmen dürfen. Nach der andern Ansicht wäre nichts zu erklären, weil der zu erklärende Gegenstand nicht existire, d. h. weil sie den Schein des Himmelsgewölbes selbst für eine Illusion hält, die sich nur von Geschlecht zu Geschlecht gleich einer Sage fortpflanze, so dass jeder nur desshalb „den Himmel sich ründen“ sehe, weil man es ihm von Kindheit an so vorgesagt habe. Aber was sehen wir denn, wenn nicht eine Himmelswölbung? Doch auch keine Zimmerdecke? Oder etwas ganz Gestaltloses? Das Unendliche ist zwar gestaltlos, aber man kann es nicht sehen (überblicken); das Begränzte, Endliche kann man zwar sehen, aber es ist nie gestaltlos.

III. Prof. Dr. Reusch in Tübingen berichtete in Kurzem über drei Gegenstände, die ihn in letzter Zeit beschäftigt haben.

1. Ueber die Körnerprobe am zweiachsigen Glimmer.

In der vorjährigen Versammlung berichtete ich über die Erscheinungen, die an Krystalloberflächen dadurch hervorgebracht werden, dass man eine scharfe Stahlspitze senkrecht auf die Fläche setzt und einen Schlag von passender Stärke applicirt. Auf Steinsalz und Doppelspath erhält man charakteristische Schlagfiguren, die mit der innersten Structur des Krystalls zusammenhängen. Ich habe es mir zur Aufgabe gemacht, wenigstens die den Physiker näher interessirenden Krystalle der Reihe nach dieser Probe, die ich Körnerprobe nenne, zu unterziehen.

Am zweiachsigen Glimmer erhält man nun sechstrahlige Schlagsterne, die manchmal zu dreistrahligen werden, wenn die Schlaglinien nur nach einer Richtung von der Schlagstelle ausgehen. Die Strahlen der Schlagfigur bilden 60° oder 120° mit einander. Je dünner die Platte, um so feiner muss der Schlag sein. Bei ganz dünnen Platten wende ich statt des Körners

Digitized by Google

eine starke Nähnadel an, deren Spitze auf einem Oelstein mit einem etwas stumpferen Conus versehen wird. Gewöhnlich reicht die Lupe zur Untersuchung der Schlagfigur aus; bei sehr feinen Schlägen auf dünne Lamellen zeigt aber erst ein 60- bis 80mal vergrösserndes Mikroskop die feinen Schlaglinien.

Hat man nun auf einer Glimmerplatte im Polarisationsinstrument vor oder nach dem Schlage die Ebene der optischen Achsen durch eine Linie bezeichnet, so wird man finden, dass bei der Mehrzahl der Glimmer eine der Schlaglinien senkrecht zur Ebene der optischen Achsen steht. Bei andern Glimmern geht eine Schlaglinie parallel jener Ebene. Hiernach kann man, selbst bei Platten, die keine Spur von anderweitigen Krystallflächen zeigen, ohne viel Mühe sich überzeugen, ob der betreffende Glimmer zu der ersten oder zweiten Classe gehört.

Viel schwieriger ist aber die Frage: welchen Flächen des Glimmers die Schlaglinien entsprechen. Nimmt man mit Sénarmont als Hauptgestalt eine gerade rhombische Säule von 120° an, so dass ihre Fläche p das Zeichen (110) erhalten, so existirt eine zweite rhombische Säule p_3, deren Flächen das Zeichen (130) haben, welche ebenfalls 120° enthält und die scharfen Kanten der ersten Säule p zweiflächig abstumpft. Ferner findet man ab und zu die Flächen a (100), und b (010) durch Linien oder Falten angedeutet. Die Gesammtheit der Flächen p, p_3, a, b ist nun so sehr von quadratischem (viergliedrigem) Habitus, dass es schwer ist, die Flächen p und p_3 oder a und b zu unterscheiden, und in Wirklichkeit scheinen dieselben selbst von den ersten Mineralogen mit einander verwechselt worden zu sein. — Ich glaube nun gefunden zu haben, dass die charakteristische Schlaglinie, nemlich diejenige, welche zur Ebene der optischen Achsen entweder senkrecht oder damit parallel ist, allezeit der Fläche a entspricht, und dass die zwei anderen Schlaglinien nicht mit den Flächen der Hauptsäule p, sondern mit den der secundären Säule p_3 parallel gehen.

Die Körnerprobe hat überhaupt, so weit ich bis jetzt gefunden habe, die schätzbare Eigenschaft, in erster Linie solche innere Durchgänge blos zu legen, welche gewöhnlich nicht als

Digitized by Google

Hauptspaltungsflächen auftreten. Ohne Zweifel sind es die Flächen kleinster Cohäsion, kleinster Stabilität der Molecule, welche durch die vom Schlagpunkt ausgehende Erschütterungswelle zuerst gelöst werden.

Unterdessen bin ich theils durch die Freundlichkeit des Herrn Prof. Dr. Fraas, theils des Herrn Geheimerath G. Rose in Berlin, der mir eine grosse Collection von Glimmern aus dem dortigen mineralogischen Museum zur Verfügung gestellt hat, in den Besitz von weiterem Untersuchungsmaterial gekommen. Nach einer vorläufigen Durchmusterung glaube ich Grund zu haben, an meiner oben geäusserten Ansicht festzuhalten, werde mir aber erlauben, später über die Resultate meiner weiteren Untersuchungen zu berichten.

2. Ueber eine eigenthümliche Knickung, welche das Holz bei einer Pressung längs den Fasern erfährt.

In der technologischen Sammlung der Universität befindet sich eine englische Excenterpresse, an welcher der Raum zwischen der beweglichen und festen Pressplatte durch Anziehen eines Hebels rasch von 27 mill. auf 20 mill. gebracht werden kann. Zu Demonstrationen über die Mächtigkeit der Presse dienten gewöhlich kleine quadratische Holzstückchen von etwa 15 mill. Seite und 27 mill. Länge im Sinne der Fasern; der Druck wurde auf die quadratischen Hirnseiten ausgeübt. Wenn mich nun auch von jeher die eigenthümlichen Knickungen und Verschiebungen, welche so am Holze entstanden, interessirten, so habe ich doch erst in letzter Zeit der Erscheinung eine grössere Aufmerksamkeit geschenkt, nachdem ich gefunden hatte, dass selbst starre Krystalle, insbesondere Steinsalz und Doppelspath unter einem starken Druck ähnliche innere Verschiebungen und Knickungen erfahren können; ich verweise in dieser Beziehung namentlich auf meine Erklärung der im Kalkspath durch Druck hervorgebrachten Zwillingslamellen (s. Jahrgang 24, pag. 65—67).

Vor Allem lag mir daran, die Ebene auszumitteln, in welcher die Holzfasern mit besonderer Leichtigkeit geknickt werden.

Digitized by Google

Zu diesem Zweck wurden die Seitenflächen der quadratischen Säulchen so gut als möglich in die Jahrringe und in die Markstrahlen gelegt. Das constante Resultat, das ich sowohl bei Laubholz als Nadelholz gefunden habe, ist nun diess: **die Knickung der Fasern erfolgt allezeit in der Ebene der Jahrringe.**

Um wenigstens einigermassen eine Vorstellung von den Deformationen des Holzes zu geben, füge ich die Figuren 1—3 hinzu, welche so ziemlich als Normalfläche angesehen werden können. Der Grundriss *G* ist für die drei Figuren derselbe;

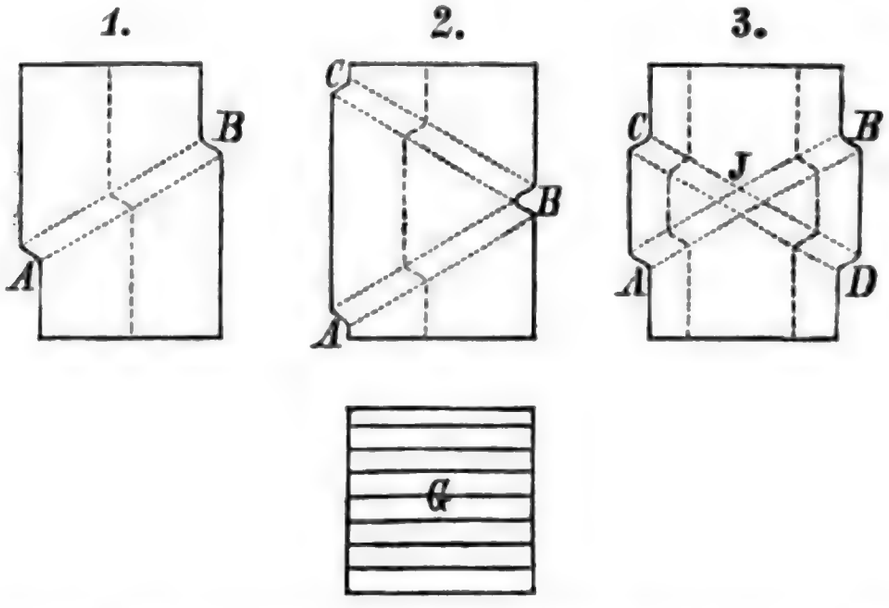

die Linien darin bedeuten die Ebenen der Jahrringe. In Figur 1 ist nur der obere Theil gegen den untern verschoben und längs dem ganzen Querschnitt *AB* sind die Fasern geknickt. Die Knickungslinie *AB* ist nicht jederzeit schön gerade; ist sie es aber, so ist der Winkel mit den Säulenkanten bei den verschiedensten Hölzern so ziemlich derselbe.

In Figur 2 ist gleichsam der Keil *ABC* herausgetrieben; gewöhnlich entsteht jedoch die eine Knickung vor der anderen. In Figur 3 sind gleichsam zwei Keile *AJC* und *BJD* herausgetrieben; alsdann entstehen in der Nähe von *J* gewöhnlich eigenthümlich geformte Hohlräume.

Die Knickungsstreifen *AB*, *BC* u. s. w., welche in der Ebene der äussersten Jahrringsflächen liegen, zeigen gewöhnlich

Digitized by Google

nur eine leichte Anschwellung; sind aber die Säulenflächen nicht mehr so einfach orientirt, sondern beliebig schief gegen die Jahrringe, so erhält man auf allen Säulenflächen Knickungfacetten, deren Lage aber der Hauptsache nach dadurch bestimmt ist, dass die Knickungen vorzugsweise in den Ebenen der Jahrringe stattfinden. Am Einfachsten sieht man diess an achteckigen Säulen, an welchen ein Flächenpaar mit den Jahrringen parallel geht.

Lufttrockenes Buchenholz ist für alle diese Versuche besonders geeignet, übrigens auch Eichen- und Eschenholz. Bei Nadelhölzern erhält man häufig statt einer Knickung eine schiefe Verschiebung der Säule, deren Richtung von zufälligen Umständen abhängt. — Jede Holzgattung zeigt bei diesen Versuchen ihre Eigenthümlichkeiten; so oft aber reine Knickungen eintreten, so geschieht diess nach dem obigen Gesetz.

Im Bisherigen ist vorausgesetzt, dass die Säulen von stärkeren Stämmen entnommen seien, so dass innerhalb des kleinen Querschnitts *G* ein Paar der Säulenflächen nahe parallel den Jahrringen, das andere Paar nahe parallel den Markstrahlen wird. Unterwirft man aber kleine Halbcylinder oder Viertelscylinder, wie sie durch Spalten schwachen Rundholzes erhalten werden, der Pressung, so ist das Resultat ein viel complicirteres und das Einzige, was ich in dieser Beziehung sagen kann, ist das, dass mit Nothwendigkeit Ausbauchungen am cylindrischen Umfang entstehen, also auch Umstellungen der Fasern in der Ebene der Markstrahlen hinzukommen.

Solche Ausbauchungen, verbunden mit innern Knickungen nach den Jahrringen, habe ich an einem Lindenaste beobachtet, der im letzten Herbst durch einen Sturm von einer alten Linde der hiesigen Allee abgerissen war. Die obere Seite des Astes war abgefault und lange Zeit hatte der untere Theil die ganze Wucht zu tragen. Ohne Zweifel kommen aber derartige innere Knickungen in Folge von Eigengewicht, Sturm, Schneelast vielfach vor, ohne dass äusserlich viel zu bemerken ist und das weitere Wachsthum des Baums stark beeinträchtigt wird. — Doch ich enthalte mich aus guten Gründen, weiter auf die Pathologie des lebenden Baums einzugehen, und schliesse mit der

Digitized by Google

Erklärung, dass es mich freuen würde, wenn meine obigen Mittheilungen den Botanikern und Forstmännern nicht ganz werthlos erscheinen sollten.

3. Ueber die Gutta Percha.

Die Gutta Percha hat bekanntlich die Eigenschaft, in siedend heissem Wasser der Art zu erweichen, dass ihr durch Pressen, Walzen und Kneten jede beliebige Form, die sie nach dem Erkalten behält, gegeben werden kann. Weniger bekannt ist wohl eine andere Eigenschaft dieses Stoffes, deren Kenntniss ich meinem Gehülfen Mech. Dollinger verdanke und welche in Folgendem besteht: Durch Rollen der erweichten Masse zwischen Platten von Holz oder Glas stelle man liniendicke Stäbe von etlichen Zollen Länge her, lasse dieselben erkalten und wo möglich während mehrerer Stunden liegen, damit die Erstarrung vollständig werde; fasst man alsdann einen solchen Stab an den Enden und steigert den Zug, so beginnt mit einem Male an einer oder mehrerer Stellen ein eigenthümliches Recken, welches allmählich über die ganze Länge fortschreitet und von einer erheblichen Verminderung des Durchmessers begleitet ist. Die Länge des gereckten Stücks kann bei gutem Stoffe das Dreifache der ursprünglichen Länge betragen.

Das Recken beginnt bei einer Spannung, welche etwa 1,5 Kil. auf den Quadratmillimeter beträgt. Durch directe Messungen an einem Stücke vor und nach dem Recken habe ich mich überzeugt, dass durch das Recken die Dichtigkeit des Stoffs vermindert wird.

Eigenthümlich ist das Verhalten des vollständig gereckten Stoffs beim Erwärmen: im Allgemeinen erfährt er hiedurch eine Contraction und es ist possirlich zu sehen, wie die gereckten in siedend heisses Wasser gebrachten Stäbchen sich unter wurmförmigen Bewegungen so ziemlich wieder auf ihre Gestalt vor dem Recken zusammenziehen. Bringt man ein Stück von gemessener Länge in warmes Wasser, dessen Temperatur jedoch unter derjenigen liegt, bei welcher die Erweichung beginnt (sie

beträgt ohngefähr 60° Cels.), so findet ebenfalls eine merkliche Contraction statt. Ein Stück von 141 Mill. Länge zog sich z. B. im Wasser von 38° auf 127 Mill. zusammen. Herausgenommen und später in Wasser von 33° gebracht, zeigte das Stück keine weitere Contraction. Aber in Wasser von 46° wurde seine Länge auf 119 Mill. reducirt, und diese Länge erhielt sich bei Temperaturen unter 46°.

Unwillkürlich musste ich bei diesen Beobachtungen an den gehärteten Stahl denken. Wird derselbe bei einer bestimmten Temperatur oder Anlauffarbe angelassen, so erhält er einen bestimmten Härtegrad, welcher derselbe bleibt, wenn der Stahl nachher abermals, aber bei einer niederern Temperatur angelassen wird. So kann der dunkelblau angelassene Zugfedernstahl nachher gelb, purpurroth, violett, ja selbst wieder dunkelblau angelassen werden, ohne dass sein ursprünglicher Härtegrad geändert wird. In analoger Weise wird der in der gereckten Gutta Percha durch eine gewisse unter 60° liegende Erwärmung hervorgerufene Gleichgewichtszustand der Molecüle nicht alterirt durch tiefer liegende Erwärmungsgrade.

Nach Versuchen von W. Weber und Joule erfahren feste Körper in Folge einer plötzlichen Ausdehnung eine Erkaltung; nach Joule macht aber vulcanisirtes Kautschuk eine Ausnahme, indem es sich beim Strecken erwärmt. Etwas Analoges habe ich bei der Gutta Percha gefunden: quetscht man die erweichte Masse zwischen Spiegelplatten zu dünnen Lamellen aus und schneidet davon Streifen ab, so bemerkt man, dass der Act des Ausreckens von einer Wärmeentwicklung begleitet ist, wie man das deutlich dadurch nachweisen kann, dass der eben gereckte Streifen an die Lippen oder besser an eine Thermosäule mit Multiplicator angelegt wird. Schon gereckte Gutta Percha, einer weiteren Dehnung innerhalb der Elasticitätsgrenze unterworfen, zeigt nach Joule wie die Mehrzahl der Körper eine Abkühlung.

Die freilich sehr hypothetische Vorstellung, die ich mir von der Constitution dieses räthselhaften Körpers mache, ist folgende: Nach der Ansicht der Chemiker ist die Gutta Percha ein gemischter, nicht einfacher Stoff, und diess rechtfertigt vielleicht

Digitized by Google

die Annahme, dass die Molecüle von einem der Componenten sehr viel grösser seien, als die der übrigen. Denkt man sich überdiess die grösseren Molecüle als langgestreckte Ellipsoide, so können sich viele derselben in der durch Erwärmen fast flüssig gewordenen Masse nach Art kleiner, linearer und leicht beweglicher Magnete lateral an einander legen, während die kleinen Molecüle die grössten umhüllen. Die erstarrte Masse befindet sich nun in einem eigenthümlichen labilen Gleichgewicht. Beim Recken gleiten die grossen Molecüle theils an einander, theils an dem durch die kleinen Molecüle gebildeten Netzwerk; es wird Reibungswärme entbunden und diese kann die durch Ausdehnung consumirte Wärme übersteigen. Im vollständig gereckten Zustand stehen sich die grossen Molecüle mit den Spitzen gegenüber; beim späteren Wiedererwärmen werden sie durch das gespannte Netzwerk der kleinen Molecüle mehr oder weniger in die alte Stellung zurückgezogen.

Vom Werthe dieser Hypothese habe ich selber keine sehr hohe Meinung, und wenn ich sie dennoch nicht zurückhalte, so geschieht es in der Absicht und Hoffnung, Besseres hervorzulocken.

IV. Prof. Dr. Zech zeigte in vergrössertem Massstab die Resultate der Aufzeichnungen des im Stuttgarter Polytechnicum aufgestellten registrirenden Thermometers vor, soweit sie sich auf die grosse Hitze des Monats Mai und Juni beziehen. Er machte besonders auf die Anschaulichkeit solcher Darstellungen registrirender Instrumente aufmerksam und auf die Möglichkeit, meteorologische Beobachtungen an Orten anzustellen, die den grössern Theil des Jahrs unzugänglich sind, z. B. auf den Höhen der Alpen. Eine ausführliche Vorlegung der Resultate jenes Thermometers nebst Zeichnung für das ganze Jahr 1868 ist am Ende dieses Heftes zu finden.

V. Diaconus Steudel in Ravensburg sprach über die erratischen Blöcke Oberschwabens.

Digitized by Google

Es sind noch wenige Jahre her, so war es eine höchst zweifelhafte Frage, ob die Verbreitung der erratischen Geschiebe in unserem Oberschwaben der Action des Wassers oder des Eises zugeschrieben werden müsse. Denkt man an die gewaltigen Geröllmassen, welche von Bergströmen und Giessbächen thalabwärts geführt werden, so könnte man leicht auf den Gedanken gerathen, die aus den Alpenthälern hervorbrechenden Ströme haben unserem Flachland die losgerissenen Felsbrocken der Alpen zugeführt. Diess könnte etwa von den kleineren Rollkieseln gelten, aber wie die aus vielen Kubikklaftern bestehenden Blöcke in eine Entfernung von 10—20 Stunden von dem Nordabhang der Alpen durch die bewegende Kraft des Wassers transportirt werden sollten, liess sich nicht begreifen. Die zweite Theorie, auf die man verfiel, war die Annahme schwimmender Eismassen, ähnlich denen, welche heutzustage noch die Gesteinsmassen von Labrador über den Ocean tragen und an den Küsten von Grönland und Island absetzen. Allein in diesem Falle hätte die Ablagerung in einem mehr gleichmässigen Niveau erfolgen müssen; von einem gewaltigen Meere, das zur Diluvialzeit unsere Alpen umspült hätte, ist keine Spur vorhanden und jene Theorie (die hauptsächlich von Leopold von Buch befürwortet wurde) liess das interessante Phänomen unerklärt, dass die von der rechten Rheinseite stammenden Gesteine in östlicher, die von der linken stammenden in westlicher Richtung abgelagert wurden. Heutzutage ist die Frage entschieden, dass in der nachtertiären Periode das ganze Alpenland mit Gletschern bedeckt war, deren Enden sich nach allen Seiten weithin über die umgebenden Flachländer erstreckten. Die Moränen oder die Schuttmassen, welche auf den in steter Bewegung nach unten rückenden Gletschern getragen werden, sind es, welche uns die fremdartigen Gesteine, mit welchen das Gebiet vom Bodensee bis zur Donau und Rauhen Alb überdeckt ist, zu einer Zeit zugeführt haben, als der Rheinthalgletscher, in einer Höhe von mehreren 1000 Fussen über der jetzigen Thalsohle erhaben, nicht bloss bis in die Nähe des Bodensees reichte, sondern denselben überschritt, und ungebunden von den bis dahin ihn auf beiden Seiten einengen-

Digitized by Google

den und überragenden Gebirgszügen sich frei in die Ebene heraus verbreitete und sein, wenn auch scheinbar zähes, doch in Wirklichkeit breiartig flüssiges Element in fächerähnlicher Weise bis zu dem hemmenden Damme des schwäbischen Jura ergoss. Denn das ist kein Zweifel mehr: die ganze Oberfläche unseres oberschwäbischen Flachlands zeigt nicht bloss einzelne sichere Spuren von Moränen, sondern wimmelt geradezu von solchen. Auf Grund eigener Beobachtungen und nach Besprechung mit andern oberschwäbischen Forschern auf diesem Gebiet habe ich im vorigen Jahre gewagt, in einem französisch geschriebenen Aufsatz „über das oberschwäbische erratische Phänomen“ (Bibliothèque universelle de Genève) den halbrunden Hügelkranz, der sich um die Schussenquelle biegt, und auf der Westseite über Hopfenbach, Fünfhäuser, Burg (ob Otterswang) nach Aulendorf in südlicher Richtung verläuft, während er auf der Ostseite über Winterstettenstadt, westlich von Oberessendorf, östlich von Waldsee, von Unter-, Mittel- und Ober-Urbach am Rossberg vorbei sich nach Altthann und Wolfegg zieht, für die grosse, ehemalige Endmoräne des Rheinthalgletschers zu erklären. Ich muss gestehen — es war mir nicht wenig bange, ob die mit einiger Zuversicht aufgestellte Behauptung die Probe bestehe, welche ihr die detaillirte Untersuchung des betreffenden Terrains durch die Herren Bach und Hildebrand im Frühjahr dieses Jahres bereiten würde. Denn die Entdeckung der Endmoräne des Rheinthalgletschers wurde sowohl in der Jahresversammlung des Schweizerischen naturforschenden Vereins zu Rheinfelden im Herbst 1867 als in einer Sitzung der Kaiserl. geologischen Reichsanstalt zu Wien mit freudigem Erstaunen begrüsst; und der französische Forscher de Mortillet, der auf eigene, gründliche Studien in Oberitalien gestützt, eine Karte der ehemaligen Gletscher des Südabhangs der Alpen herausgegeben hat, und eine solche für das Gesammtgebiet der Alpen bearbeitet, hat mir von Paris aus ein Wort dankbarer Anerkennung für die vom württembergischen Boden ihm durch meine kleine Arbeit zugekommenen Beiträge zugesandt. Nun heutzutage sage ich Gott Lob und Dank! Die obengenannten

Digitized by Google

vaterländischen Forscher haben und zwar jeder unabhängig vom andern, die Existenz jener grossen, in ihrer halbmondförmigen Biegung wie auf ihren Flanken so wohl erhaltenen Moräne constatirt und wer heutzutage von Ulm nach Friedrichshafen fährt, darf überzeugt sein, dass der Eisenbahneinschnitt bei Winterstettenstadt zwischen den Stationen Essendorf und Schussenried nichts anderes ist, als ein Durchschnitt der betreffenden Moräne.

Doch — die wissenschaftliche Forschung verträgt keine Ruhe ob einem gewonnenen Resultat und wie ein einziges fossiles Exemplar in einer gewissen Formation gefunden, mit Nothwendigkeit den Gedanken nahe legt, es müssen noch andere Exemplare derselben Species sich in der betreffenden Schichte befinden, so hat auch die Auffindung der ersten Moräne eine ganze Reihe von entsprechenden Entdeckungen in ihrem Gefolge gehabt. Wenn einmal — vielleicht im Verlaufe eines Decenniums — das schöne Werk der geologischen Aufnahme von Oberschwaben im Drucke vollendet sein wird, so wird die wissenschaftliche Welt erstaunen ob dem neuen Lichte, in welchem unsere, bisher als einförmig und langweilig verschrieene Hochebene von Oberschwaben erscheinen wird. Ohne den Resultaten jener kartographischen Aufnahme vorzugreifen, möchte ich heute auf diejenigen Landstriche verweisen, bei welchen nach den bisher gewonnenen Gesichtspunkten schon die Configuration der Oberfläche, sodann aber auch die in einer gewissen Reihenfolge aufliegenden Blöcke mit annähernder Sicherheit die Existenz von Moränen vermuthen lassen. Nimmt man die Mittnacht-Bach'sche Karte von Oberschwaben (Württemberg in 4 Blättern) zur Hand, so lassen sich leicht folgende Partieen erkennen:

1. Im Süden der Argen die zerstreuten und durch eine grosse Anzahl von Weihern unterbrochenen Hügelreihen, welche den Raum zwischen der Argen und der mit ihr ziemlich parallel ziehenden bairischen Eisenbahn erfüllen. Auf die Existenz einer ganz augenfälligen Moräne in diesem Gebiet bei dem preussischen Dorfe Sieberatsweiler hat mich zuerst Herr Baurath Kraft in Ravensburg aufmerksam gemacht.

Digitized by Google

2. Der Höhenzug auf der Nordseite der Argen und südlich von der Strasse, die von Tettnang über Tannau und Neukirch nach Primisweiler führt.

3. Die westöstliche Linie von Kaltenberg (nördlich von Tettnang) über Obereisenbach und Krumbach in der Richtung von Haslach. Sie reicht bei Goppertsweiler mit ihrem Ostende der vorigen die Hand.

4. Die nordöstliche Linie von Schwarzach und Blaser (südöstlich von Gornhofen) über Sigmarshofen, Arnegger und Egg (mit kolossalem Block) über den Frankenberg (wo das Maximum oberschwäbischer Blockanhäufung stattfindet), Waldburg (prachtvoller Moränenaufschluss mit charakteristischem Gletscherschmutz) gegen Heissen (zweitgrösste Blockanhäufung in Oberschwaben) in der Richtung nach Wolfegg. Nimmt man zur obengenannten Linie die südöstliche Linie von Graben und Schlüsselberg nach Karsee und Leupolz, so erhält man eine der Schussenrieder ähnliche Frontmoräne, deren Kopf sich um das Pfarrdorf Vogt in ähnlicher Weise biegt, wie jene erstgenannte um die Schussenquelle.

5. Der Höhenzug von Einthürnenberg und Einthürnen nördlich nach Wurzach, dann über Seibranz nach Oberzeil, und östlich von der Unterbrechung durch das Nordende der Leutkircher Haide von Leutkirch südöstlich gegen Frauenzell und Hinznang.

6. Wenn alle bisher aufgezählten Moränenzüge sich im Süden der grossen Schussenrieder Frontmoräne befinden, so ist noch im Norden von dieser eine mit ihr concentrische ältere Moräne ganz neuerlich von Herrn Hildebrand entdeckt worden. Es ist der Südwestabhang des Hochgeländ (bei Unteressendorf durch die Riss unterbrochen), dann die Fortsetzung nordwestlich über Ingoldingen, Wittensweiler und Steinhausen. Ob diese Linie in ihrer weiteren südwestlichen Krümmung die Schussenmoräne schneidet, oder in ihrer weiteren Fortsetzung zur Bomser Höhe verläuft, muss die Zukunft lehren.

7. Den Höhenzug auf beiden Seiten der Riss, östlich und westlich von Biberach, der bei Warthausen sich, wie Herr Probst

Digitized by Google

nachgewiesen hat, an die Zone der oberen Süsswassermolasse anschliesst.

Die vorliegende Aufzählung beschränkt sich auf einen kleinen Theil des ehemaligen Gletschergebiets. Denn wenn wir die auf der Rauhen Alb nördlich von Ulm und Blaubeuren zerstreuten alpinischen Geschiebe, jene fremdartigen, harten Quarzite, die den Sturm der Zeit überdauert haben (während die vielleicht ebendahin aus den Alpen getragenen, leichter verwitternden Granitgneise verschwunden sind) zusammen nehmen mit den erratischen Blöcken, welche noch jenseits von Sigmaringen bei Laiz — dann im Hehgäu — und bei Schaffhausen gefunden werden, so werden wir nicht zu weit gehen, wenn wir das Gesammtgebiet südlich von der Rauhen Alb bis zum Bodensee oder das nahezu rechtwinklige Dreieck: Bregenz-Schaffhausen-Ulm mit der Alb als Hypothenuse — als das grosse Arbeitsfeld einstiger glacialer Thätigkeit des Rheinthalgletschers bezeichnen. Wenn wir uns zu der Frage wenden, ob es möglich ist, zwischen den verschiedenen Gletscherablagerungen eine gewisse chronologische Zeitfolge herzustellen, so scheint uns diese Frage nach der Analogie der heutigen Gletscheraction sehr einfach zu beantworten. Der Gebirgsschutt, welcher auf jenen erstarrten Eisströmen fortgetragen wird, fällt am unteren Ende der Eismassen auf den eisfreien Boden oder auf das „Abere", und sammelt sich hier noch heutzutage zu haushohen Massen, deren Gestalt mit dem Eisabhang des Gletschers correspondirt. Ist der Gletscher geradlinig abgeschnitten, so bilden jene Schuttablagerungen geradlinige Wälle quer über das Thal. Vermag der Gletscher sich in eine Ebene auszubreiten, so bekommt sowohl sein unteres Ende, als die mit diesem concentrische Frontmoräne eine fächerähnliche Gestalt. Beiderlei Ablagerungen werden natürlich im Verlauf der Zeit sowohl durch die Auswaschung des Regens als durch die unter dem Gletscher hervorbrechenden Gletscherbäche vielfach gestört, ohne jedoch ihre Gestalt zu verlieren, wenn das Gletscherende längere Zeit dieselbe Stellung einnimmt oder wenn der Gletscher bei sich erhöhender Temperatur sich auf den Rückzug begibt. An-

Digitized by Google

ders aber ist es, wenn der Gletscher in Folge einer Erniedrigung der Temperatur und Vergrösserung der ihn speisenden Firngebiete thalabwärts weiter vorrückt. Im letzteren Fall schiebt er entweder die von ihm abgelagerte Frontmoräne mit unwiderstehlichem Druck vor sich her oder er überschreitet sie. In beiden Fällen wird sie zerstört. Was zuvor Frontmoräne gewesen, verwandelt sich — mit dem unter dem Eis bergabwärts gewälzten und geriebenen Gestein sich mengend, in Grundmoräne und wird nach allen Seiten verbreitet. Regelmässig angehäufte, jetzt noch bestehende Moränen bezeichnen also stets die Rückzugsstadien eines Gletschers, während die in den verschiedenen Stadien seines Vorrückens angesammelten Moränen nicht mehr vorhanden sind. Ganz ebenso muss es in der Gletscherperiode zugegangen sein, von welcher unsere oberschwäbischen Moränen Kunde geben. Ihre Frontkrümmungen sind nach Norden und nicht nach Süden gekehrt; der Gletscher ist am Ende der Glacialperiode nach Süden und nicht nach Norden zurückgewichen. Die nördlichsten Moränen, der Donau zugekehrt, sind die ältesten unter den noch vorhandenen; je näher dem Bodensee und dem Rheinthal, desto jünger ist eine Moräne und die oben Nr. 1—7 in der Richtung von Süd nach Nord aufgezählten Moränen bilden zugleich eine chronologische Ordnung, aber in der Weise, dass Nr. 1 die jüngste und Nr. 7 die älteste Periode bezeichnet, während die früher behandelte Schussenmoräne vor Nr. 6 etwa gleichzeitig mit Nr. 5 eingereiht werden müsste. Sollten diese, mir wenigstens sehr natürlich erscheinenden Ansichten zu gewagt erscheinen, so würde auch eine Widerlegung uns insofern willkommen sein, als sie neues Licht über die, jedenfalls höchst interessante Frage verbreiten würde.

„Wo sind aber die Grundmoränen?“ examinirten mich die Freunde Bach und Hildebrand, als wir in diesem Frühjahr gemüthlich auf unsrer alten Welfenburg beisammen sassen, das Schussenthal und die bethürmte Ravensburg unter uns und im Süden über den Bodenseespiegel hin die Alpenwelt. „Ich meine, die Grundmoräne sei da drüben,“ war meine Antwort, indem ich über die Stadt hinweg nach jenen Hügeln auf dem westlichen

Digitized by Google

Ufer zeigte, das den westlichen Flügel der Gletscherthätigkeit repräsentirt, gerade so wie die Untersuchungen in der Richtung von Wangen, Isny, Leutkirch u. s. w. mit Wahrscheinlichkeit an den Tag bringen werden, dass auch dort die Grundmoränen von der südnördlichen Actionslinie des Centralgletschers in seitlicher Richtung sich verbreitet haben. Und die Freunde sagten: „Er hat Recht, und 's ist doch schön, wenn man so einig ist."

Doch ich bin hier an einem Punkte angekommen, wo die Combination in Gefahr ist, sich zu verflüchtigen, wenn sie sich nicht auf dem positiven Boden der Schritt vor Schritt beobachtenden Untersuchung bewegt. Indem ich mich begnüge zu bemerken, dass auch aus der mehr lehm- oder sandhaltigen Beschaffenheit des Bodens die ältere oder jüngere Natur der Moränen erkannt und in der einstigen Textbegleitung der geologischen Karten von Oberschwaben berücksichtigt werden wird, begebe ich mich auf ein mir eigenthümlicheres, aber mit dem bisherigen in engster Beziehung stehendes Gebiet, indem ich noch Einiges über die in der Ulmer Versammlung veranstaltete Ausstellung erratischer Gesteine von Oberschwaben beizufügen mir erlaube. Bei der nach Ulm mitgebrachten kleinen Sammlung beabsichtigte ich einmal, den Mitgliedern unseres Vereins eine lebendige Anschauung derjenigen erratischen Gesteine zu gewähren, welche in einem früheren Artikel dieser Zeitschrift (Jahrgang 1866, Heft 1) von mir namhaft gemacht worden waren, theils eine Ergänzung jenes Katalogs zu geben, da meine Sammlung durch Auffindung von neuen Species inzwischen namhaft bereichert wurde. Indem ich voraussetze, dass jener Artikel sich in den Händen der verehrten Leser befindet, erlaube ich mir dasjenige hinzuzufügen, was zur Ergänzung jener Aufzählung dienen kann.

I. Tertiär.

S. 108 ist bei der Tertiärformation als Nr. 2 genannt: Molasse mit *„Cardium"*. Diese Muschel ist inzwischen von dem bekannten Kenner der Schweizer Molasse, Herrn Meier aus Zürich, durch Vermittlung des Herrn Prof. Rietmann in St. Gallen

Digitized by Google

genauer als „*Cardium lapicidinum*“ bestimmt worden. Das betreffende Stück ist dem grossen erratischen Block bei Sulpach (östlich von der Station Mochenwangen) entnommen, auf welchen ich zuerst durch die in Memmingers Oberamtsbeschreibung von Ravensburg, 1836, S. 22 gemachte Bemerkung aufmerksam gemacht wurde: „Bei Sulpach zeigte sich der dort entdeckte feste Sandstein mit einer Menge Muscheln angefüllt.“ Damals also hielt man den Sulpacher Block für anstehendes Gestein, was sich inzwischen längst als irrig erwiesen hat. Erratische Blöcke, welche aus demselben Material bestehen und stets mit Tausenden von Exemplaren derselben Species erfüllt sind, haben sich inzwischen an verschiedenen Punkten von Oberschwaben vorgefunden. Herr Ducke hat solche bei Wolfegg (unterhalb Altthann) Herr Valet bei Hopfenbach in der Nähe von Schussenried gefunden. Der letztere Block, der jedoch zum Bau von Brücken und Häusern verwendet wurde, ist auf 4000 Centner geschätzt. Kleine Brocken desselben Gesteins fand ich in der Kiesgrube von Ravensburg. Seltener finden sich darin Osträen, Cythereen und Lutrarien, welche bis jetzt noch nicht näher bestimmt sind.

In die Tertiärformation wäre sofort noch einzureihen der Nummulitenkalk, von welchem ich seit 1863 verschiedene Exemplare gefunden habe. Meist ist es ein aschgrauer Kalk. Kommen einmal Nummuliten vor, so sind sie stets in grosser Masse beisammen. Einmal fand ich eine sehr schöne Sorte von buntfarbigem Kalk, in welchem Herr Prof. Fraas die folgenden Species bestimmt hat:

Nummulina globularis, Rütim.,
Nummulina perforata, d'Orb.,
Hymenocyclus, papyraceus.

In einem andern Stück, das der Kiesgrube zwischen Weingarten und Baienfurt entstammt, fand ich als grosse erratische Seltenheit die Reste eines Seeigels, an welchem sowohl die Warzen als die Ambulacrallinien deutlich zu unterscheiden sind. Es ist wohl *Conoclypus conoideus,* der sich in der Schweiz am häufigsten in der Gegend von Iberg im Canton Schwyz

Digitized by Google

findet. Würde sich kein anderes Ursprungsgebiet des vorliegenden Erraticums nachweisen lassen, so würde allerdings die Theorie, dass wir blos rechtsseitige Gesteine des Rheinthalgebiets haben, erschüttert werden (wie auch die Sulpacher Meeresmolasse mehr auf das Südufer des Bodensees verweist, wo bei den s. g. Seelaffen bei Staad dasselbe Gestein ansteht), es würde aber andererseits die von S. Galler Forschern mir mitgetheilte Hypothese bestätigt werden, dass einst ein Gletscher von den Cantonen Glarus und Schwyz über die östliche Churfirstenkette und das Toggenburg in das Sitterthal und die Bodenseegegend sich erstreckt habe. Die Moränen südlich von S. Gallen haben nämlich Steine aus demselben Ursprungsgebiet.

Fukoidenschiefer mit *Chondrites intricatus* ist zwar in der Aufzählung vom Jahr 1866 bereits namhaft gemacht. Ich habe aber inzwischen bei der Correction der Meersburger Strasse westlich von Ravensburg ein etwa 6 Pfd. schweres Stück gefunden, bei welchem die graulich matt glänzenden, dicht gedrängten Fukoiden auf dem reinen, schwarzen Schiefer in einer Pracht sich abheben, wie nach der Versicherung meines Freundes Rietmann in S. Gallen sich diess in den anstehenden Flyschen der Schweiz selbst nicht leicht findet.

II. Kreide.

Die Kreidebildungen waren im Verzeichniss des Jahres 1863 (S. 108) vollständig übergangen. Es ist wohl kein Zweifel, dass unter den ungeheuren Massen grauer und schwarzer Kalksteine, welche mehr als $^4/_5$ der erratischen Gesteine Oberschwabens ausmachen, die sämmtlichen Stockwerke der alpinischen Kreide vertreten sind, welche sowohl das Massiv der Säntisgruppe bilden, als auf dem rechten Ufer des Rheinthals gegen Osten sich fortsetzen. Früher fasste man Alles, was man an solchen Kalken fand, kurzweg unter dem vagen Begriff „Alpenkalk“ zusammen, ein Name, der jetzt aus der Alpengeognosie gestrichen ist, denn, wie Einer sagte, es gibt gar keinen Alpenkalk, es giebt nur Meereskalk. Indess, so gewiss es ist, dass ein gut Theil der erratischen Kalke der Kreideformation angehört, so schwer

Digitized by Google

hält es, sie einzureihen, da sie fast nie Petrefacten führen. Um so willkommener ist ein Block, wie er bei der oben genannten Correction der Ravensburg-Meersburger Strasse ausgegraben wurde und der durch die charakteristischen Muscheln, von denen er wimmelt, sich mit Sicherheit als mittlere Kreide oder Gault documentirt. Abgesehen von verschiedenen, noch nicht bestimmten Terebrateln und Belemniten kommen darin vor:

Inoceramus concentricus und
Inoceramus sulcatus.

Den werthvollsten Fund aus der Kreideformation habe ich am 2. August dieses Jahres an einem Ammoniten gemacht, der sich unter den Geschieben des Laurathales in der Nähe von Weingarten gefunden hat. Das Exemplar ist meines Wissens das erste, das unter den oberschwäbischen Geschieben irgend einmal entdeckt worden ist; um so grösser meine Freude und die Sehnsucht, von einer sachkundigen Persönlichkeit die nähere Bestimmung zu erhalten. Vor der Hand nur so viel, dass der Durchmesser 7 Zoll, die Dicke 1 Zoll beträgt, dass der glatte Kiel zwischen zwei Furchen auf dem Rücken meinem Liebling einige Aehnlichkeit mit den gekielten Arieten des Lias gewährt, wie auch die etlich und 30 deutlichen, aber von der Wasserbewegung abgeschliffenen Rippen einigermassen an *Amm. Bucklandi* erinnern. Dagegen ist die Gesteinsmasse ganz von dem Charakter des harten, alpinischen Kreidekalks und füge ich noch weiter bei, dass eine weisse Quarzader die beiden äusseren Umgänge geradlinig durchsetzt. Wahrscheinlich ist es *A. varians.*

III. Jura.

Wenn man von schweizerischem Jura spricht, so denkt man unwillkührlich an das unserer rauhen Alb entsprechende Juragebirge im Westen der Schweiz. Aus diesem Gebiet kann unsrem Oberschwaben natürlich Nichts zugekommen sein, und in der That wird entfernt Nichts gefunden, das etwa an weissen Jurakalk erinnern könnte. Dagegen ist wohl zu merken, dass es eine alpinische Jurazone gibt, welche vom Berner Oberland

Digitized by Google

über die Urschweiz in nordöstlicher Richtung sich bis zum Galanda erstreckt und auf der Ostseite des Rheinthales am Flärscherberg auftritt, um sich in den Churfirsten wieder nach Westen umzubiegen. Die Gebilde dieses alpinischen Jura unterscheiden sich schon durch ihre dunkle Farbe von den helleren Gebilden des oberen Jura in der Westschweiz und in Schwaben. Dieser Unterschied wird von O. Her durch die Hypothese erklärt, dass in dem alpinischen Jurameer eine grosse Masse von Meerpflanzen sich niedergeschlagen und durch ihren Kohlengehalt jene schwarze Färbung hervorgebracht haben. Wenn also von jurassischen Gebilden unter den Findlingen unsres Heimathlands die Rede ist, so ist stets an den alpinischen Jura und zwar zunächst die Umgebungen des mittleren Rheinthals in der Gegend von Reichenau bis Sargans zu denken. Als neu hat sich mir seit der Aufzählung vom Jahr 64 dargeboten ein in der Nähe von Schlier gefundener, das Wasser schwarz färbender Schiefer, welcher mich gleich an den schwarzen Schiefer der Nollaschlucht bei Thusis erinnert hat. Dort wird am Nordfusse des weithin ragenden Piz Beverin nicht bloss der, bei anhaltendem Regenwetter zum furchtbaren Bergstrom anschwellende Nollabach, sondern auch durch ihn der ganze Hinterrhein schwarz gefärbt und es bietet nicht blos die Vereinigung des Vorder- und Hinterrheins das merkwürdige Phänomen, wie die zwei Rheinbrüder — der eine krystallhell, der andere schwärzlich trüb gefärbt, von entgegengesetzten Seiten kommend ihre Fluthen mit sträubender Bewegung vereinigen, sondern auch der geeinigte Strom bis zum Bodensee hin eine trübe Farbe behält, die lediglich von dem genannten Nollaschiefer verursacht wird, einem Gestein, das, wie jene ganze, auf der Westseite der Via Mala anstehende Kette, von den Schweizern zur Juraformation gerechnet wird.

Zu dem Lias des Bündner Oberlands wird, nach der mir kürzlich zugekommenen Bestimmung durch die Güte des Herrn Forstinspector Coaz in Chur, auch zu rechnen sein ein oolithischer Kalk mit Schwefelkies und Chromeisen, das ich nur einmal gefunden habe. Chromeisen ist ein Mineral, das in der

Digitized by Google

petrographisch so interessanten Gegend von Tarasp im Unterengadin in so reicher Entwicklung auftritt, dass eine Zeit lang an bergmännische Ausbeute des damals noch unbekannten Minerals gedacht wurde. Es wurden Proben des Gesteins, an das sich grosse Hoffnungen geknüpft hatten, bis nach Brüssel und London zur Analyse geschickt. Die schöne grasgrüne Farbe hatte das Auge ebenso bestochen, wie unsre oberschwäbischen Bauern sichs durchaus nicht nehmen lassen, dass hinter dem silberglänzenden Glimmer unserer Gneis- und Granitfindlinge etwas ganz Besonderes stecken müsse. Wenn es dem forschenden Geiste Bedürfniss ist, räumlich Entferntes zu vergleichen, so wollte ich hiermit nur constatiren, dass jenes von den Bergleuten von Tarasp zur Zeit, da die Bleibergwerke des Scarl-Thals noch ausgebeutet wurden, nämlich vor etwa 20 Jahren, vielbesprochene Chromeisen auch unter den erratischen Gebilden unsres Landes, wenn auch nur in kleinen Spuren sich findet.

IV. Unter den Triasgebilden hebe ich als neue Vorkommnisse hervor:

1. Einen grauen, roth marmorirten Kalk, welcher, was die erstere Farbe betrifft, ebenso an den weissen Steinsberger Kalk der Trias, als in Beziehung auf die rothe Farbe an die in Oberschwaben reich vertretenen rothen Adnether-Kalke erinnert, welche letztere in den ostrheinischen Gebieten von Vorarlberg eine grosse Rolle spielen und dem alpinischen Lias zugerechnet werden. So ist mir denn auch das vorliegende Stück von Herrn Coaz in Chur als Uebergang von Lias in Dachsteinkalk bestimmt worden.

2. In verschiedenen erratischen, schwarzen Kalken haben sich an dem bekannten glänzenden Querbruch kenntliche Spuren von Enkriniten gefunden.

3. Ein besonders schöner, etwa einen Cubikklafter haltender erratischer Block Steinsberger Kalk mit prachtvollem Gletscherschliff ist bei der schon erwähnten Correction der Strasse nach Meersburg zu Tage gefördert worden. Ein gegen einen

Digitized by Google

Centner haltendes Stück in Cubikform, welches ich nach Stuttgart schickte, kann in der dortigen vaterländischen Sammlung gesehen werden. Von Petrefacten ist hier beim Steinsberger Kalk keine Spur, dagegen zeigen sich, was mir früher nicht bekannt war, in derselben Triasformation hübsch entwickelte Stylolithen und zwar mit jener pechschwarzen Masse, welche die Stylolithen des Muschelkalks kennzeichnet. Auch jene ersten Ansätze der Stylolithenbildung, die zackigen Wellen, welche von Quenstedt in den Epochen der Natur S. 489 abgebildet hat, sind von mir seitdem an verschiedenen Exemplaren der erratischen Kalke unserer Gegend wahrgenommen worden.

4. Aus der Formation des weissen Steinsberger Kalks einen *Inoceramus Brognardi.*

V. An sonstigen erratischen Rarietäten aus den älteren Formationen hebe ich hervor:

1. Ein Stück massiven Schwefelkies auf einem Quarzklumpen aus der Kiesgrube zwischen Weingarten und Baienfurt.

2. Andalusit aus der Kiesgrube bei Schlier.

3. Eklogit oder Omphacitfels (v. Quenstedt Epochen der Natur S. 130) an mehreren Stellen, neuerdings besonders schön an der Kiesgrube zwischen Weingarten und Baienfurt von den Herren v. Bach und Hildebrand gefunden. Der Granatstoff durchdringt in den kleinsten Körnern das ungemein harte, dioritische Gemenge.

4. Ausser dem in Millionen Brocken zerstreuten gewöhnlichen Serpentin, mit glänzenden Blättchen Schillerspath und häufigem Pikrolith finden sich verschiedene Varietäten, deren eine entschiedene Aehnlichkeit mit dem Serpentin von Cornwallis in England zeigt, welch letzterer zu allerlei Gefässen und Schmucksachen verarbeitet wird. Die Serpentinformation, aus welcher unsere erratischen Blöcke und Rollkiesel stammen, ist theils im Oberhalbsteiner Thale, theils auf der schauerlich öden Todtenalp im Prättigau bei Davos zu suchen, wo eine weite

Digitized by Google

Fläche von Serpentinblöcken übersät ist, als ob sich ein Gigantenheer dort in einer Ursteinperiode eine Schlacht geliefert hätte.

5. Ein weisser Quarz mit schwarzen, schöngezeichneten und das Gestein durchdringenden Dendriten.

6. Rosenquarz neben weissem Quarz, vermengt mit grünem Pistazit.

7. Nur einmal gefunden habe ich eine länglichte, krystallinische Säule von Turmalin, und zwar in einem prachtvollen Gneisblock, der zugleich von Granaten wimmelt. Derselbe lag, mehrere Cubikklafter gross, bei Neuwaldburg (oder Heissen) in dem Mittelpunct des Dreiecks Weingarten-Wolfegg-Waldburg; jetzt ist er zerschlagen und wird in Weingarten zum Uferbau eines Mühlgrabens verwendet.

8. Cyanit, mit dem schönen bläulichen Azurschimmer, in einem Gneisblock, der ebenfalls viele Granaten einschliesst, am Wege von Schlier nach Waldburg.

9. Hornblendeschiefer mit Schwefelzink und Epidot.

10. Den grünen Feldspath, genannt Saussurit, der einen grossen, in einer Wiese halb begrabenen Findling, eine halbe Stunde südlich von Wolfegg, bildet.

11. Verschiedene lehrreiche Uebergänge an einem und demselben Gestein, z. B. von reinem Kalk in Hornstein oder von gewöhnlichem Verrucano, mit grossen, eingebackenen Brocken, in dem feinkörnigen Verrucano, wie er bei Ilanz im Vorderrheinthal auftritt, oder von gewöhnlichem Kreidekalk in ein grünes, glasiges und feuersteinähnliches Gebilde, das als chloritische, krystallinisch gewordene Kreide bezeichnet wurde.

12. Ein erratisches Prachtstück wurde in diesem Jahre von dem hochverehrten Mitglied unsres Vereins, dem Herrn Grafen von Beroldingen auf Ratzenried, in einer Kiesgrube bei dem letztgenannten Orte gefunden und befindet sich in dessen Besitz. Es is dieß eine Bergkrystallgruppe, deren Kanten so schön erhalten sind, als ob sie eben aus einer Krystallhöhle ausgebrochen worden wäre. Dieser Umstand ist ein neuer, evidenter Beweis, dass nicht Wasserfluthen, sondern die sanft tragende Oberfläche

Digitized by Google

eines Gletschers die Spedition übernommen hat. Was den ursprünglichen Standort betrifft, so ist es mir keinen Augenblick zweifelhaft gewesen, dass derselbe in der Via mala bei Thusis zu suchen ist. Sowohl die ans Milchw. isse streifende Farbe des Quarzes als die in den Winkeln eingenistete graue Masse des Schieferthons (Nollaschiefer) sind charakteristische Merkmale der dortigen Bergkrystalle, während diejenigen des Gotthardgebiets fast ohne Ausnahme wasserhell sind.

Wenn in dem früheren Artikel vom Jahr 1866 Granaten im Gneiss noch als eine Seltenheit bezeichnet wurden, so sind mir inzwischen viele Dutzende von grösseren und kleineren Stücken durch die Hände gegangen, in welchen sich Granaten finden. Am gewöhnlichsten kommen sie vor im Gneis, aber auch im Hornblendeschiefer, im Casannaschiefer und im reinen Quarz. Ein sehr schöner Block befindet sich im Walde ob der Kiesgrube von Schlier im Besitz des dortigen Herrn Oekonomen Köberle, der, ein grosser Liebhaber von Findlingen, jenen seinen Liebling zu seinem einstigen Grabstein bestimmt hat. Die seltenere Varietät von schwarzen Granaten, und zwar in grauem Kalkstein, habe ich Einmal gefunden.

An die eben erwähnte Intention des Schlierer Bürgers, der gar wohl nöthig hat, für die Zerstörung grösserer erratischer Blöcke, die er zu praktischer Verwendung verwerthete, eine Sühne zu leisten, möchte ich noch ein Wort über die Erhaltung der Blöcke anschliessen. Die Schweizer'sche geologische Commission der dortigen naturforschenden Gesellschaft hat an die Jahressitzung zu Rheinfelden am 9. Sept. 1867 einen Bericht abgestattet, welcher eine Aufforderung zur Schonung der erratischen Blöcke enthält. Aus demselben ergibt sich einerseits, dass, wie bei uns, so auch in der Schweiz, in Savoyen und andern Theilen des angrenzenden Frankreich die Zerstörung der Blöcke in den letzten Decennien in trauriger Weise um sich gegriffen hat, andererseits aber, dass durch die löblichen Verfügungen des französischen Ministeriums des Innern, durch Bildung von Vereinen für Erhaltung der Blöcke, wie im Canton Neufchatel, durch die aufopfernde Thätigkeit einzelner Personen

Digitized by Google

z. B. in Genf, welche aus eigenen Mitteln Blöcke angekauft haben, die gewichtigsten Zeugen der Diluvialperiode für die Wissenschaft und das Studium der späteren Geschlechter erhalten werden. Sollte nicht auch in unsrem Lande das Bestreben der Naturfreunde demselben Zwecke sich zuwenden? Gerade im letzten Jahre ist der sagenberühmte Laurastein bei Weingarten, von welchem trotz der im Jahrg. 1866 erwähnten Verwendung noch ein imposanter Rest stehen geblieben war, vollends zerschlagen und zum Bau eines Hauses in Ravensburg verwendet worden. Noch stehen die colossalen Blöcke auf dem Frankenberg bei Waldburg. Leider sind sie nicht Staats-, sondern Gemeindeeigenthum und wer weiss, ob die Gemeinde nicht eines Tages den Beschluss fasst, sie zu verwerthen? Unter diesen Umständen ist mir der Gedanke gekommen, jene beiden mitten im Walde romantisch gelegenen Riesenblöcke durch Photographie in grossem Massstab aufnehmen zu lassen. Da die Sache mit erheblichen Kosten verbunden ist, würde ich nur dann zur Ausführung schreiten lassen, wenn sich eine Anzahl von etwa 20 Subscribenten (per Exemplar 1 fl. 45.) gefunden hätte. Lusttragende mögen mich brieflich von ihrem patriotischen Vorhaben in Kenntniss setzen!

Digitized by Google

II. Abhandlungen.

Ueber die Lagerungsverhältnisse des weissen Jura in der Umgebung von Heubach.

Von Dr. Theodor Engel, Vicar in Heubach.

Wenn es für die Wissenschaft als erspriesslich betrachtet werden darf, einen und denselben Punkt von verschiedenen Seiten aus und immer wieder aufs Neue zu beleuchten, so gilt diess gewiss für die Geologie in doppeltem und dreifachem Grade. Detailstudien einzelner Localitäten gewähren uns hier allein die Aussicht, es mit der Zeit zu einem erfreulichen Gesammtbilde bringen und namentlich eine Vereinbarung mit der gleichen Formation in anderen Gegenden anbahnen zu können. Wohl scheint hiefür gerade der Jura das unpassendste Object darzubieten, sofern er diejenige Gesteinsbildung ist, die wohl an Klarheit der Lagerungsverhältnisse die andern alle übertrifft und ausserdem das für sich voraus hat, dass sie von den berufensten Geologen schon durchforscht und ausführlich beschrieben ward. Jene Klarheit der Schichten hat sich indessen doch nur mehr in den unteren Partieen der Gebirge als durchgreifend herausgestellt; die obere und grössere Hälfte desselben, der sogenannte weisse Jura, bietet der Forschung noch fortwährend Schwierigkeiten genug dar, und zwar erscheinen dieselben um so grösser, je mehr man versucht, entferntere Gegenden mit einander in Einklang zu bringen. Diess hat mir namentlich die von Franz Josef Würtenberger unlängst herausgekommene Abhandlung über die Formation „des weissen Jura im Klettgau und Randengebirge“ deutlich gezeigt, indem in derselben über Lagerungsverhältnisse auf Grund der organischen Einschlüsse Beobachtungen verzeichnet sind, die zum Theil dasjenige geradezu

Digitized by Google

auf den Kopf zu stellen scheinen, was wir schwäbische Geologen als längst festgestellte Thatsachen anzusehen gewohnt waren. Diess der Grund, warum ich es wage, gleichfalls mit einer Detailbeschreibung in die Oeffentlichkeit zu treten, die vielleicht geeignet sein dürfte, einiges Licht auf den einen und andern der noch bestrittenen Punkte zu werfen. In jedem Fall dürfte die Schilderung eben dieser Gegend des weissen Jura vielleicht desshalb von einigem Interesse sein, weil die Localitäten, die ich anführen werde, bereits in gewisser Hinsicht den Uebergang bilden zu denjenigen des fränkischen Jura, der vor etlichen Jahren in Carl Wilhelm Gümbel gleichfalls seinen Bearbeiter gefunden hat und nach dessen Schriftchen (Die geognostischen Verhältnisse der fränkischen Alb, München 1864) in den Hauptpunkten mit dem schweizerischen und badischen Theil dieses Gebirges zu harmoniren scheint. Die Gegend nämlich, von der ich eine auf verschiedentliche und wiederholte Beobachtungen gestützte Detailschilderung zu geben gedenke, ist die südlich und südwestlich vom Städtchen Heubach gelegene Gebirgskette unserer schwäbischen Alb, die meiner Besichtigung zufolge in mannigfacher Hinsicht, namentlich aber beträchtlicher Differenzen halber, die sie eben mit den vorhin erwähnten Localitäten bildet, auch für einen weiteren Kreis von geognostischen Lesern nicht ganz interesselos sein mag. Wenn ich gleich zum Voraus bemerke, dass ich in den wesentlichen Differenzpunkten die Ansicht der schweizerischen und bairischen Geologen nicht theilen kann, sondern ihnen gegenüber bei demjenigen verbleibe, was Quenstedt in seinem Jura im Allgemeinen über diese Formationen gesagt hat, so füge ich eben so offen bei, dass mich dazu nicht allein die Achtung vor dem verehrten Lehrer, sondern mehr noch die einfache Beobachtung der Thatsachen geführt hat, die auch ich so ziemlich in derselben Weise gefunden habe, wie sie jener Meister in seinen verschiedenen Werken niedergelegt hat.

So ziemlich, sage ich, und im Allgemeinen, d. h. den Hauptpunkten nach. In diesen nämlich ist auch die hiesige Gegend mehr oder weniger derjenigen ähnlich, in welcher Quenstedt

Digitized by Google

hauptsächlich seine Erfahrungen gemacht hat, der Umgebung von Tübingen und Balingen. Schon die äussere Gestalt unserer Berge erinnerte mich vom ersten Moment an, da ich sie zu Gesichte bekam, aufs Lebhafteste an die bekanntesten Formen der westlich von Reutlingen gelegenen Höhenzüge: die Ansicht ihrer Kuppen, die Beschaffenheit ihres Gesteins, die Lagerung ihrer Schichten ist dieselbe, die man überall findet in Schwaben und die schon dem gewöhnlichen Touristen die Gleichheit der Schichtenablagerung auch in geologischer Hinsicht verrathen muss. Besieht man sich indessen die Sache im Einzelnen, beobachtet man schärfer und eingehender und sucht man namentlich eine genauere Scheidung und Sonderung der verschiedenen Schichten des Gebirgs zu gewinnen, so stösst man auf Schwierigkeiten, von deren Vorhandensein man vielleicht anfänglich kaum etwas geahnt hätte. Denn wie leicht es immer auch sein mag, im Grossen und Ganzen die Umrisse des „weissen Jura“ anzugeben hier wie überall wo er auftritt, so hart kommt es uns an, bestimmte Einschnitte und Abtheilungen im Gebirge zu machen, wie diess z. B. im Lias ohne die mindeste Schwierigkeit möglich ist. Es hat diess seine Ursache einmal in dem massigeren Auftreten dieser Schichten, zum andern in der grösseren Gleichartigkeit ihres Gesteins und zum dritten endlich und allermeist in der eigenthümlichen Erscheinung, dass viele der organischen Einschlüsse sämmtliche Schichten fast ohne Veränderung ihres Aussehens durchsetzen. Schon diess veranlasst uns, die weitläufige Eintheilung des Gebirgs in 10 besondere Lager, wie sie Leop. Würtenberger gibt, abzuweisen; es würden uns ohnedem die von badischen Localitäten hergenommenen Namen wohl nie so ganz mundgerecht werden. Im Gegentheil wir wollen froh sein, nur die einfachere und uns geläufigere Scheidung des weissen Jura in 6 Unterabtheilungen von α—ζ, wie sie Quenstedt gewählt hat, auch in unserem Theile der Alb wiederfinden und angeben zu können, so jedoch, dass durch genaue Zeichnung etlicher Profile auch der fremde Geognost vielleicht das eine und andere erkennen kann, das seinen Schichtenverhältnissen analog ist.

Digitized by Google

Gehen wir zu diesem Behuf bei der Aufzählung und Beschreibung der einzelnen Lager von unten nach oben, so zeigt sich hier sogleich eine nicht unerhebliche Schwierigkeit in der genauen Ziehung der untersten Grenze unseres hiesigen weissen Juragebirges, ich meine die Grenze zwischen braunen und weissen Schichten desselben, beziehungsweise zwischen Ornaten- und Impressenthon. So klar und schön nämlich der letztere überall in hiesiger Gegend aufgeschlossen ist, so schwer wird es uns gemacht, eine thatsächliche Auflagerung desselben auf der letzten Stufe des Braunen nachzuweisen, wie dies doch da und dort an der Alb, z. B. in der Boller und Balinger Gegend, mit Leichtigkeit zu erkennen ist. So viel ich auch suchen mochte, bis jetzt habe ich in einem Umkreis von 6—10 Stunden in der Nähe von Heubach kaum erst eine Spur vom braunen Jura ζ gefunden; eine kleine Alveole von *Belemn. semihastatus*, die mir neulich in die Hände fiel und die nach Quenstedt für ζ leitend wäre, ist bis jetzt das einzige, was ich aus dieser Region zu Gesichte bekam, die doch an anderen Stellen des Landes durch so vortreffliche Petrefacten und zum Theil auch eine nicht geringe Mächtigkeit sich auszeichnet. Namentlich von den hauptsächlich leitenden drei Ammonitenarten, *Am. Jason, ornatus* und *Lamberti*, die Quenstedt sogar zu Repräsentanten besonderer Unterabtheilungen in ζ selber wieder gemacht hat, habe ich hier herum bis jetzt noch keinen einzigen gefunden. Mochte allerdings auch meine anfängliche Vermuthung, dass der Ornatenthon hier wohl gar keine Vertretung habe, zu vorschnell gewesen sein, wie denn wirklich der Fund jenes Belemnitenbruchstücks das Vorhandensein desselben (am unteren Scheuelberg) ausser Zweifel gestellt hat, mag der Grund des sparsamen Zutagetretens jener Schichten vielmehr ohne Zweifel richtiger darin gesucht werden, dass der ohnediess der Entstehung von Erdschlipfen so günstige oberste braune Jura hier eben fast durchgängig vom unteren weissen bedeckt ist, welcher mit seinen gewaltigen Schutthalden jede genauere Untersuchung des Gebirges unmöglich macht: so viel glaube ich jedenfalls auf Grund wiederholter Excursionen behaupten zu dürfen, dass die

Digitized by Google

genannten Schichten in unserer Gegend auf ein Minimum reducirt sein müssen; sonst wären sie bei der ganzen Lagerung der übrigen Schichten, die drunter und drüber liegen, deutlicher aufgeschlossen. Es scheint in der That der obere braune Jura in der nordöstlichen Fortsetzung der Alb mehr und mehr zusammenzuschrumpfen, wie auch Quenstedt (Jura S. 518) angibt, dass die Lamberti-Schicht auf dem Nipf z. B. zwar noch vorhanden, aber nur dem geübtesten Auge erkennbar sei, eben wegen ihrer ausserordentlich geringen Mächtigkeit. Ganz damit in Einklang steht, was Dr. Waagen (Versuch einer allg. Classification der oberen Schichten des Jura, München 1866) von den Verhältnissen im fränkischen Jura sagt, dass nämlich dort *Ammon. bimammatus* (Weisser Jura α oder β nach unserer Eintheilung) mit *Ammon. Lamberti* (oberster brauner Jura ζ) in Einem Lager vorkomme und zwar in einem solchen, das statt mit den bekannten oolithischen Körnern dort mit grünen chloritischen Punkten durchdrungen sei. Diese Körner finden sich nun aber bereits am Stuifen, wo mir der eigentliche Ornatenthon auch noch niemals vorgekommen ist, so oft ich darnach gefahndet habe, vielmehr bald nach den sehr deutlich sich findenden Epsilonpetrefacten die Impressathone beginnen. Die hiesige Gegend würde dann den Uebergang bilden vom Stuifen zur fränkischen Ordnung. Besonders derselben ähnlich fand ich dann auch die Beschreibung, die U. Stutz („Ueber die Lägern", Zürich 1864) von den oberen Schichten des braunen Jura im Canton Zürich gegeben hat, wornach dort *Amm. anceps, hecticus, convolutus* u. a. (also unsere specifischen ζ-Ammoniten) in Einem Lager mit *Amm. Parkinsoni, macrocephalus, Trigon. costata, Terebr. bullata* und *triplicosa* (d. h. unseren specifischen ε-, beziehungsweise schon δ-Petrefacten) sich vorfinden, sämmtlich in einem oolithischen Gesteine zusammengebettet. So hätten wir denn am Anfang und Ende des Juragebirgs so ziemlich dieselben Verhältnisse, eine Zusamenschrumpfung der Ornatenthone sammt den darunter liegenden ε-Schichten auf wenige Fusse, während dieselben in der Mitte der Albkette eine 10—20fache Mächtigkeit annehmen. In der angegebenen Weise findet sich

Digitized by Google

nun der obere Braune auch in unserer Gegend: die unteren und mittleren Lagen, die schwarzen Opalinusthone, auf denen meist die in unseren Albthälern befindlichen Ortschaften aufstehen z. B. Heubach, Buch, Bargau, Waldstetten, nach der andern Seite hin Oberalfingen), dann darauf die bekannten Thoneisensteine mit förmlichen Erzflötzen und eine Stufe höher die Oströenkalke sind überall in vortrefflichster Weise aufgeschlossen; was aber drüber liegt, ε und ζ, schrumpft zu einem kaum trennbaren oolithischen Conglomerate zusammen, das dazu noch in seinen obersten Gliedern von dem überlagernden weissen Gestein fast gänzlich verdeckt ist — bei der geringen Mächtigkeit der ganzen Schichte ein leicht erklärliches Phänomen. Gehen wir indess zu den von uns zu beschreibenden Schichten, de weissen Jura selber über, und zwar A. zunächst zu den unteren Lagen desselben, deren untere Partie selbst wieder die sogen. Impressathone sind (Weiss Jura α), so gibt uns hier gleich zum Voraus der eben angeführte Name Veranlassung, in Beziehung auf die Bezeichnung der Leitmuscheln den beiden Herren Würtenberger etwas polemisch gegenüber zu treten. Nach dem Vorgang, wie es scheint, von Hrn. Professor Oppel haben diese sowie fast sämmtliche bisher von mir genannten Geognosten als Princip für die Theilung einzelner Juraschichten, nicht sowohl, wie Quenstedt u. A., die Petrefacten überhaupt, sondern eine ganz bestimmte Classe derselben, die Cephalopoden und unter diesen speciell wieder die Ammoniten herausgehoben und darnach namentlich die Formation des weissen Jura in vier grössere sog. Zonen auseinandergelegt: die Zone des *Ammon. transversarius* (= W. J. α), die des *bimammatus* (= W. J. β und unteren γ), die des *tenuilobatus* (= W. J. γ) und die des *steraspis* (= W. J. δ, ε und ζ), die aber selbst wieder von der des *tenuilobatus* nach Franz Würtenberger in ihrer eigentlichen Sphäre durch *Ammon. mutabilis* (= W. J. δ) geschieden sein soll. Nun fechten wir zwar das Princip als solches keineswegs an; im Gegentheil bei der Wichtigkeit dieser Organismen in der Urwelt, zumal in der Juraepoche, glauben auch wir für jede Schichtentheilung die-

Digitized by Google

selben billig in den Vordergrund stellen zu müssen; ja für den weissen Jura speciell hätte die Sache noch die andere und günstigere Bedeutung, dass wir auf diese Weise am leichtesten im Stand wären, bestimmte Horizonte von einander abzugrenzen, da, wie schon oben bemerkt, so viele der übrigen organischen Einschlüsse sämmtliche Schichten fast unverändert durchsetzen, wenn nur jenes Eintheilungsprincip überall klappte — aber das gerade ist's, was wir bestreiten müssen. Man lasse uns das mit ein paar Beispielen belegen! Der *Ammon. tenuilobatus*, der eine so grosse Rolle spielt in den Schriften Würtenbergers und der anderen Geognosten, ist zwar, wie es scheint, im badischen Jura und am Randengebirg vortrefflich und nicht eben selten vorhanden, aber schon im benachbarten Züricher Gebiet hat ihn Stutz offenbar nicht finden können; der fränkische Jura nach dem, was Gümbel davon mittheilt, enthält diese Ammonitenspecies auch nicht und in Schwaben wurde er, soviel uns bekannt, ebensowenig irgendwo vorgefunden; Quenstedt wenigstens hat nicht einmal den Namen davon in seinem „Jura" angeführt. Mögen nun auch immerhin 12 oder 18 andere Ammonitenspecies, wie Würtenberger bei seiner Parallelisirung des Klettgaus mit anderen Localitäten des weissen Jura behauptet, hier wie dort in der Zone des genannten tenuilobaten Ammoniten vorkommen, warum dann gerade diejenige dieser Species zur Leitmuschel machen, die erwiesener Massen nur so selten sich findet! Leitend zum wenigsten ist ein solches Petrefact gewiss nicht zu nennen. Fast das nämliche ist aber von den übrigen 4 Ammoniten zu sagen, die nach dem Vorgang Oppel's, wie es scheint, gegenwärtig zu Eintheilungsrepräsentanten des weissen Jura gemacht werden sollen. Was zunächst den letzten, der obersten Schicht angehörigen *Amm. steraspis* betrifft, so wird er zwar von Würtenberger als aus den „Nappberg-Schichten (= unserem ε) stammend angegeben; sonst aber scheint er gleichfalls nirgends oder nur wenig gefunden zu sein: Waagen, Stutz und Gümbel sprechen wohl alle drei von der „Zone dieses Ammoniten" im fränkischen und Schweizer Jura, eine Localität aber, wo er auftrete, ist von keinem der Herren

Digitized by Google

genannt. In Schwaben ist er ohnedem meines Wissens noch ein völlig unbekanntes Petrefact; es müsste denn Quenstedt's *pictus* mit diesem *steraspis* Oppel's sowie vielleicht ebenso Quenstedt's *bispinosus* mit Oppel's *hoplisus* (den Würtenberger gleichfalls aus diesen obersten Juraschichten, denen vom „Wirbelberg" als leitend anführt) identisch sein; in diesem Fall wäre mir aber nicht recht begreiflich, warum jene anderen und früheren Namen nicht beigefügt sein sollten. Ohnedem ist das Aufstellen so vieler neuen Species und das Geben so vieler neuen Namen, wie wir sie eben bei Würtenberger finden, nicht dasjenige, was diese Schrift am meisten empfiehlt. Die 3 andern vorhin genannten Ammonitenformen, *Amm. mutabilis* (für δ), *bimammatus* (für α und β) und *transversarius* (für α) haben nun zwar allerdings, wie mir vorkommt, eine weitere und allgemeinere Verbreitung im oberen Jura; wenigstens werden die beiden letzteren von Waagen und Stutz gleichfalls genannt und auch Quenstedt beschreibt dieselben als solche, die in Schwaben, wiewohl sehr selten, gefunden werden. Allein der dritte, *Amm. mutabilis,* der, scheint's, einzig für den badischen Jura so besonders bezeichnend ist, obwohl er von Fraas und Quenstedt auch schon in den Deltakalken Schwabens (Nipf und Geislinger Steige) gefunden wurde, *Amm. mutab.* ist offenbar weder in der Schweiz noch in Franken zu Hause, in unsern schwäbischen Schichten aber, wie gesagt, jedenfalls äusserst selten anzutreffen. Wir meinen, Petrefacten, wie die eben genannten, die so zu den Einzelnheiten gehören und dazu nicht einmal einen weiten Verbreitungsbezirk haben, sollte man nicht zu Leitmuscheln stempeln; überdiess hält es schon schwer, auch nur gute Abbildungen davon zu bekommen, wie denn z. B. in Quenstedt's Jura von diesen fünfen nur zwei gezeichnet, in seiner Petrefactenkunde von allen ihren Namen nicht einer auch nur einmal genannt ist. Wie soll es da dem geognostischen Dilettanten möglich sein, darnach besondere Schichtenunterschiede im Gebirge aufzufinden und anzugeben! Da ist es doch ganz gewiss räthlicher, zum mindesten bequemer, von Impressathonen, Schwammkalken, Sternkorallenschichten u. dgl.

Digitized by Google

zu reden, deren Versteinerungen man überall wieder findet, wenn man auch nur oberflächlich den Fuss auf die Stellen setzt, wo sie zu finden sind. Den Beweis dafür liefern wohl gleich die untersten Schichten des weissen Jura, die wir nun von unserer Gegend beschreiben und für die wir dem kaum Gesagten gemäss eben den alten Namen der Impressathone beibehalten wollen. Warum auch nicht? Die *Terebratula impressa* ist nicht blos in Schwaben in diesen unteren Schichten so häufig, dass sie gar nicht übersehen werden kann, sondern auch von Würtenberger und Gümbel wird sie als besonders zahlreich in den badischen und fränkischen unteren Juraschichten beschrieben. Dazu ist sie — in Schwaben wenigstens — so sehr auf diesen Einen Horizont beschränkt (nach dem Obigen im weissen Jura bei Petrefacten eine Seltenheit), dass sie in der That mit vollem Recht eine Leitmuschel dieser Formation genannt werden kann. Wenn Stutz in seiner Beschreibung der Lägern dieselbe unerwähnt lässt, dagegen *Terebr. nucleata* und *lacunosa* (specifische γ-Versteinerungen) und doch wieder *Amm. biplex* und *transversarius* ja sogar *Lamberti* (aus W. J. α, letzterer aus oberem Br. J.) als in Einer Schicht (der „Birmensdorfer") neben einander vorkommend angibt, so ist da gewiss manches zusammengeworfen, was sich auch dort scheiden liesse, wie immer der obere braune Jura an der genannten Stelle zusammengeschrumpft, der untere und mittlere weisse dagegen in seinen organischen Einschlüssen sich gegenseitig genähert sein mag. In der hiesigen Gegend ist jedenfalls die Schichtenbeschaffenheit dieser Impressalager ganz und gar diejenige, die Quenstedt in seinem Jura davon angibt. Denn wenn wir auch nirgends einen Punkt gefunden haben, an dem man die untersten Thone zumal in ihrer Auflagerung auf braunem Jura ζ hätte beobachten können, die Lager selber sind in der Umgebung von Heubach in vollkommener Schönheit vorhanden und an der genannten Leitmuschel (*Ter. impressa*), die überall zu finden ist, auch sogleich zu erkennen, so dass man jeder Zeit und an jeder dahin gehörigen Localität sagen kann: hier stehen wir auf weissem Jura α, wenn auch Anfang und Ende der Schicht

etwas verhüllt und räthselhaft ist. Dieses letztere nämlich, das Quenstedt mit den „wohlgeschichteten Kalkbänken“ eintreten lässt, ist zwar wohl, wenn man nur dieses Merkmal herbeizieht, überall auf's beste nachzuweisen; aber die diese Grenze noch bestimmter bezeichnende sog. Fucusbank *(Fucoides Hechingensis Qu.*, jetzt *Nulliporites* genannt) habe ich in unserer Gegend noch nirgends gefunden und so thut man allerdings ohne Zweifel besser, α und β mehr als ein zusammengehöriges Ganzes zu betrachten. Unter den verschiedenen Punkten nun, die in nächster Nähe Heubachs für die Impressathone am zugänglichsten und am meisten aufgeschlossen sind, will ich hauptsächlich zwei mit Namen hervorheben, welche wie durch den Reichthum ihrer Petrefacten so noch mehr vielleicht durch die Verschiedenheit, die sie trotz mancher Aehnlichkeit doch wieder im Vergleich mit einander haben, wohl ein allgemeineres Interesse in Anspruch zu nehmen geeignet sind. Der eine dieser Punkte ist die ½ Stunde südlich von Heubach gelegene sog. Teufelsklinge, der andere dagegen der ¾ Stunden westlich davon oberhalb Weiler gelegene Heidenbuckel. An ersterem Orte, der von mir schon um seiner Nähe willen am häufigsten besucht wurde, sieht man die Impressathone, in denen man zu wühlen hat, in vortrefflicher Weise anstehen. Ein Bach, der in malerischer Umgebung in den Betakalken seinen Ursprung nimmt und zu gewissen Jahreszeiten, z. B. Frühlings, wenn der Schnee schmilzt, einen beträchtlichen 40—50′ hohen Wasserfall bildet, hat auf eine Strecke von ca. 10 Minuten jene Thonschichten vollständig aufgerissen, so dass man auf beiden Seiten die beste Gelegenheit hat, mit Hammer und Meissel zu arbeiten. Die Petrefacten, die ich auf meinen zahlreichen Gängen dort herausgenommen habe, zeichnen sich vor den sonst in dieser Schicht vorkommenden sehr zu ihrem Vortheil dadurch hauptsächlich aus, dass sie meistens in verkalktem Zustand sich finden; denn wenn auch hin und wieder Schwefelkies vorkommt, so ist es doch noch nirgends hier in jenes hässliche Rostgelb. von Brauneisenstein verwandelt, das in der Regel die α-Versteinerung so entstellt; es bildet vielmehr meist, wo's vorhanden,

Digitized by Google

einen schönen goldglänzenden Harnisch, in welchem die organischen Reste begraben liegen, fast wie im Amaltheen- oder Ornatenthon. Ausserdem ist der Schiefer daselbst von solcher Weichheit und Zartheit, dass man die Fossilien (z. B. Belemniten) nicht nur bis auf die feinste Spitze wohlerhalten herausklopfen, sondern namentlich auch die zierlichsten Handstücke davon sich schlagen kann. Diese Petrefacten selbst sind freilich keine andern als die auch sonst in Alpha gewöhnlichen; der Vergleichung halber indessen mit den an der andern Stelle (dem Heidenbuckel) sich findenden will ich's doch nicht unterlassen, die Namen derjenigen hierher zu setzen, die ich im Lauf eines Sommers daselbst erbeutet habe. Als das gewöhnlichste von allen Vorkommnissen sei *Terebr. impressa* an die Spitze gestellt, die übrigens noch mehr durch die Reinheit ihrer Formen als die Häufigkeit ihres Vorkommens überrascht. Sie ist stets verkalkt, von bläulicher Farbe und dann und wann (Ein hübsches derartiges Exemplar kam mir unter die Hände) mit niedlichen Serpularöhren überzogen. Nächst ihr spielt besonders *Belemn. hastatus* eine Hauptrolle, der in wunderbarer Schönheit und Vollständigkeit aus dem Gebirge zu schälen ist; dann und wann findet man Exemplare mit *Bullopora rostrata* darauf (*Bel. pressulus* ist mir an diesem Platze bis jetzt noch nicht vorgekommen). Von Ammoniten finden sich mehrere Species, am schönsten und häufigsten der zum Theil schwefelkiesglänzende *Amm. biplex* und *convolutus;* aber auch *Amm. flexuosus* und namentlich *complanatus* sind nicht selten. Der von Quenstedt (Jura Tab. 75, Fig. 12 und 13) aus den Impressathonen Onstmettingens angeführte *perarmatus,* der ohne Zweifel mit Oppel's *biarmatus* identisch ist und in sofern für die Schicht von grosser Bedeutung wäre, als er von Waagen und Stutz auch aus dem fränkischen und schweizerischen Jura angeführt wird, ist in meiner Sammlung aus hiesiger Gegend, speciell aus der Teufelsklinge höchstens in einem, dazu sehr undeutlichen Exemplare vertreten. Dagegen fand ich am Heidenbuckel den in den höheren Lagen so sehr vorherrschenden *alternans* in unverkennbarer Deutlichkeit, freilich wie alle

Digitized by Google

Petrefacten dort in rostbrauner Gestalt. Um so auffallender mag's vielleicht jenen bairischen und badischen Geognosten erscheinen, dass ich des *Amm. transversarius* gar nicht erwähne, der doch von ihnen stets als der Repräsentant der ganzen Schichte dargestellt wird; allein ich habe in der ganzen hiesigen Gegend und auch an andern Localitäten des Landes, z. B. der berühmten α-Stelle bei Reichenbach nie eine Spur davon gefunden. Quenstedt erwähnt (Jura S. 616) wenigstens Eines Exemplars dieser Ammonitenspecies von Zillhausen, hält es aber eben wegen seiner Seltenheit, scheint's, nicht für der Mühe werth, ihn abzubilden. Sollte dieses unbegreifliche Fehlen eines anderswo leitenden Fossils nicht für das oben darüber Gesagte beweisend sein? Von sonstigen Mollusken sind ausser den angegebenen Cephalopoden in der Teufelsklinge die Conchiferen noch am meisten vertreten: mehrere nicht weiter zu bestimmende Nucula-Arten (Palmae?), die für die Impressathone so bezeichnende *Plicatula subserrata* und eine in dieser Schichte wohl seltener vorkommende Pectenspecies, vielleicht die von Quenstedt, Jura Tab. 74, Fig. 10, aus β abgebildete *Pecten cornutus* ist indess das einzige, was ich davon vorfinden konnte. Gasteropoden, die anderwärts sehr zahlreich sind (z. B. oben bei Reichenbach) gehören hier wie am Heidenbuckel durchaus zu den Seltenheiten. Das einzige, was mir aufstiess, war eine *Rostellaria bicarinata.* Noch viel sparsamer scheinen die Echinodermen vertreten zu sein; an dieser Stelle kam mir wenigstens von *Pentacrinites, Asterias* oder *Disaster* auch noch nicht Ein Exemplar zu Gesicht. Um so mehr war ich erfreut, einmal die zierliche *Turbinolia impressae* aus den Thonen herausschälen zu dürfen. Damit wären übrigens die Erfunde dieses Platzes so ziemlich erschöpft: Spuren von Fischschuppen, denen ich schon hin und wieder begegnete, ebenso ein eigenthümliches einem Holzstamm ähnliches Ding, das aber, weil in Schwefelkies verwandelt, ziemlich undeutlich aussieht, sind kaum des Nennens werth. Nur auf eine *Terebratula* möchte ich noch die Aufmerksamkeit lenken, die ich nicht recht unterzubringen weiss; am ähnlichsten sieht sie noch der von Quenstedt (Jura,

Digitized by Google

Taf. 78, Fig. 24) von den Lochen abgebildeten *strioplicata*. Wäre es dagegen eine junge *lacunosa*, an die ich zuerst gedacht, so würde die Streitfrage, welcher Juraschichte die bekannte Fundstelle an den Lochen zuzuweisen sei, einigermassen zu Gunsten der bairischen und Schweizer Geologen geschlichtet werden können; indessen ist das meinige jedenfalls ein durchaus vereinzeltes Exemplar. Gehen wir nun zu dem zweiten vorhin von mir angeführten Platz für die Impressathone über, dem sogenannten Heidenbuckel oberhalb Weiler, so macht sich bei sonst gleichen Verhältnissen hier die Sache in mancher Beziehung schon ziemlich anders. Einerseits nämlich ist die Art der Erhaltung bei den dortigen Petrefacten eine viel schlechtere: ausser den Echinodermen, die hier in grosser Zahl vorkommen und bei ihrer späthigen Natur dem Schwefelkies keinen Eingang gewähren konnten, ist hier fast alles in hässlichen rostgelben Brauneisenstein umgewandelt, der für den unteren Weissen zwar sehr charakteristisch ist, aber die Deutlichkeit der Erkennung und Bestimmung ausserordentlich erschwert. Der Grund davon liegt freilich an dieser Stelle sehr nahe: die Versteinerungen, die man hier sammelt, sind sämmtlich aus dem Gebirge ausgewittert, vielleicht Jahre lang den Atmosphärilien der Luft ausgesetzt gewesen, während in der Teufelsklinge alles aus dem Gebirge gegraben werden muss. Viel interessanter aber ist meines Erachtens der andere Unterschied zwischen den beiden Localitäten, ich meine derjenige bezüglich der Petrefacten selber. Während nämlich, wie vorhin bemerkt, in der Teufelsklinge kein einziger Echinoderm zu finden ist, herrschen diese Dinge am Heidenbuckel geradezu vor. *Asterias impressae* (*jurensis* oder *jurensis impressae* sonst genannt) und zwar ausser den gewöhnlichen Rand- auch mit seinen Central- und Ambulacralplatten vorkommend (aber der Natur der Sache gemäss beim blossen Ablesen der Stelle nie etwas Ganzes), ferner *Pentaccinites subteres* (und wiewohl seltener *Disaster*), kann man bald in ziemlicher Menge zusammensuchen. Unter dem letztgenannten Geschlechte, dem genus „*Disaster*“ ist es aber merkwürdiger Weise nicht die *species*

Digitized by Google

granulosus, sondern *carinatus,* die am Heidenbuckel vorherrscht, während doch Quenstedt den ersteren als Hauptleitmuschel für α angibt, den letzteren dagegen weiter nach γ hinauf setzt. Ich werde dann unten bei Beschreibung der Haupt-Gammastelle, wo wir beide wieder treffen, etwas näher auf ihre dortige Verbreitung eingehen. Bei Weiler, wie gesagt, traf ich bisher nur den herzförmigen *carinatus;* freilich eine halbe Stunde vom Heidenbuckel entfernt, am Fusse des St. Bernhardus, oberhalb der Oelmühle von Weiler, wo die Impressathone gleichfalls zu Tag treten, kamen mir wieder zwei Exemplare von *granulosus* und kein *carinatus* unter die Augen. So viel wird jedenfalls aus dem Gesagten hervorgehen, dass das Geschlecht von *Disaster* im weissen Jura nicht für eine besondere Schicht als leitend kann angesehen werden, sondern wie so manch andere Thierart sämmtliche Lager durchsetzt. Den *granulosus* z. B. fand ich auch mitten in den „wohlgeschichteten Betakalken" in einem Steinbruch bei Wasseralfingen; er geht also von α—γ überall durch, ja Quenstedt (Jura, Tab. 98, Fig. 32) führt ihn noch aus ζ an; die *species carinatus* kommt wenigstens erwiesener Massen in α schon so gut vor wie weiter oben in γ. So viel ist ferner gleichfalls nach dem bisherigen den fränkischen und schweizerischen Geologen zuzugeben, dass gerade α und γ im weissen Jura in Beziehung auf ihre organischen Einschlüsse einander auffallend nahe stehen (wenn auch in Schwaben in α bis jetzt die Schwämme noch nicht beobachtet sind, von denen Würtenberger im Klettgau so viel redet; denn die Scyphienkalke der Lochen nach α zu verlegen, will uns doch etwas sonderbar anmuthen), diess beweist namentlich ausser dem beiderseitig gleichen Vorkommen jener zwei Disasterarten noch dasjenige von *Petacr. subteres, Amm. alternans, Aptychus laevis* und *Asterias impressae;* in wiefern kleinliche Unterschiede in Formen und Grössen dabei noch zu finden sind, mag dahingestellt bleiben. Endlich aber ist als beachtenswerth aus dem Obigen darauf hinzuweisen, wie in den meisten Formationen auf gar kurze Entfernungen oft die Fauna sich so ganz anders gestaltet: Am Heidenbuckel z. B., wie gesagt, herrschen die Echinodermen vor, in der

Digitized by Google

gleichen Schichte der Teufelsklinge ist kein einziger zu finden. So liegt, um etliche ähnliche Beispiele aus anderen Schichten anzuführen, im Br. Jur. δ bei Heubach die *Serpula torquata* in Menge, eine halbe Stunde davon, nur auf einer andern Seite desselbigen Scheuelberges kaum eine Spur davon, dagegen *Serpula socialis* zu Tausenden. Am Heidenbuckel in α herrscht *Disaster carinatus*, am Fusse des Bernhardus, wie es scheint, *granulosus* vor; also das eine Mal ein Auseinandergehen nur in den Arten, das andere Mal selbst in den Geschlechtern durch das beziehungweise Fehlen von diesem und jenem. Wenn es erlaubt ist, gleich noch weiter hinauf zu gehen, so sind z. B. am Stuifen in γ, offenbar der ganz gleichen Schicht wie am Nägelsberg bei Heubach, die Cidariten vorschlagend, in unserer Gegend habe ich bis jetzt kaum ein paar Stachel-Bruchstücke gefunden. In ε ist zwischen Nattheim und Schnaitheim nicht nur dem Gestein, sondern auch den Einschlüssen nach ein gewaltiger Unterschied: dort die bekannten Sternkorallen, hier die in Nattheim nie gefundenen Fisch- und Saurierzähne, und doch weisen die Cidariten und Apiocriniten die Gemeinsamkeit beider Localitäten hinsichtlich des Lagers auf's evidenteste nach. Bei Steinheim in den berühmten tertiären Süsswasserkalken ist auf der einen Seite des Berges ein *Lymnaeus* in Menge zu finden, der auf der andern durchaus fehlt, während dort mit Helixarten gerade das Gegentheil der Fall zu sein scheint. Offenbar war in jenen Urwassern an der einen Stelle ein Brütplatz für diese, an der andern für eine andere Thierart oder auch Gattung; eine Beobachtung, die übrigens ebenso in den heutigen Meeren zu machen sein wird. Um aber wieder auf unsere Impressathone zu kommen und die darin sich findenden Versteinerungen, so habe ich vom Heidenbuckel ausser den bereits angegebenen Dingen nicht viel weiter zu nennen. Dass *Amm. alternans* hier lag, habe ich oben schon bemerkt, ausserdem wurden dort mehrere Exemplare von *Rostellaria bicarinata* von mir gefunden und was mir namentlich wichtig scheint, ausser einer Masse von *Bel. hastatus*-Bruchstücken auch der für den Reichenbacher Impressathon so bezeichnende *Bel. pressulus*, der *Te-*

Digitized by Google

rebr. impressa, die gleichfalls hier sehr häufig sich zeigt, gar nicht zu gedenken. Ammoniten und kleinere Bivalven sind ebenfalls sehr zahlreich, aber bei ihrer schlechten Erhaltung von untergeordneter Bedeutung; übrigens scheinen diese Arten von denen in der Teufelsklinge nicht zu differiren. Was nun aber die Hauptfrage betrifft, nämlich die hinsichtlich der Stellung der Lochenschichten zu den Impressathonen, so glauben wir dieselbe doch ein wenig hier berühren zu müssen, obgleich wir unser Urtheil über die Sache eigentlich schon abgegeben haben. Wenigstens durch die Beobachtung der hiesigen Juraformation wird die Ansicht der schweizerischen und bairischen Geologen in diesem Punkt keineswegs bestätigt; Quenstedt's Trennung von weissem Jura α und γ ist vielmehr auch in Heubachs Umgebung ganz entschieden festzuhalten. Mag auch immerhin die Lochenstelle, wie Würtenberger auf Oppe'ls Vorgang hin behauptet, unmittelbar auf den Impressathonen aufliegen, das scheint uns noch immer kein Beweis, dass dieselbe wirklich geognostisch damit zu verbinden sei. Könnten denn dort nicht die „wohlgeschichteten Kalke" auch ausgefallen sein, wie diess bei gar manchen Juragliedern auch sonst vorkommt? Und wenn gleich die Schwämme an den Lochen zoologisch mit den Scyphien in den „Oegirschichten" des Klettgaus stimmen, kann denn dieselbe Thierspecies sich nicht in verschiedenen Lagern wiederholen, wie wir gerade in Beziehung von weissem Jura α zu γ vorhin an mehreren Arten diess glauben nachgewiesen zu haben? Würtenberger selber setzt wenigstens in seiner Abhandlung die Scyphienkalke von den Lochen und vom Böllert nicht denen der „Oegirschichten" im „Bachtobel", sondern den von ihm darüber gestellten „Hornbuck- und Küssaburgschichten" parallel, d. h. er verlegt die Lochen nicht in die Zone des *Amm. transversarius* (= α), sondern in die des *bimammatus* (= β oder γ); ist damit nicht von ihm selbst wieder zugestanden, dass die Lochenschicht und die Impressathone entschieden auseinander zu halten seien? Doch wir meinen, die von Niemand zu übersehende Verschiedenheit in der ganzen Gesteinsbildung der beiden genannten Localitäten lasse eine derartige

Digitized by Google

Zusammenwerfung von α und γ auch oder vielmehr gerade an den Lochen nicht zu; noch mehr aber sprechen die Petrefacten für eine Trennung und zwar eben im Sinne von Quenstedt. Und mögen auch vielleicht in der Balinger Gegend die bestimmteren Unterschiede im Gebirg selbst weniger leicht nachzuweisen sein, so lassen sich diese jedenfalls gar nicht mehr leugnen, wenn man andere Gebirgstheile der schwäb. Alb, z. B. eben den unsrigen oder den der Geislinger und Göppinger Umgebung dazu nimmt. Die einfache Beobachtung in unseren Bergen aber zeigt, dass auch hier wie überall sonst zwischen den Impressathonen und jenem specifischen Gammagestein die „wohlgeschichteten Kalkbänke" als trennend in die Mitte treten. Und mögen der Petrefacten immerhin viele diese ganze Abtheilung des Jura durchsetzen, so gibt's doch immer solche darunter, die ganz bestimmt nur den bezeichneten Horizont α oder γ einhalten (für β wüsste ich allerdings keine specifische Leitmuschel, stelle aber desshalb mit Quenstedt auch diese Schicht in nähere Verbindung zu α); für α wäre diess dem Gesagten gemäss *Ter. impressa,* für γ vielleicht statt der *lacunosa* (die wohl in Württemberg als leitend gelten mag) besser *Cidarites coronatus,* das gewiss erst hier oben und fast durchgängig vorkommt, während jene *lacunosa* wenigstens von Stutz und Gümbel auch schon von den „Birmensdorfer" und „Streitberger" Schichten (also von α) angegeben wird. Auf die Schwämme, die z. B. Würtenberger so sehr betont, glauben wir weniger Gewicht legen zu dürfen, indem wir sie nicht sowohl für besondere, einzelne Schichten als leitend ansehen, sondern annehmen müssen, dass sie durch den ganzen weissen Jura hindurch nesterweise vorkommen, wo eben irgend eine Localität im Meere für ihr Gedeihen günstig sich zeigte. Im Klettgau z. B. treten sie nach Würtenbergers Beschreibung ganz bestimmt schon in den Oegirschichten (= α) in Masse auf und zwar gleichfalls schon hier die bekannten Echinodermen in ihrer Gesellschaft mitführend; in Franken, wo die Streitberger Schichten sie so massenweise enthalten, scheint dagegen β der Hauptpunkt für sie zu sein. Schwaben hat sie namentlich in γ und δ (für γ abgesehen von

Digitized by Google

der bestrittenen Lochenstelle z. B. an der Weissensteiner Steige; auf dem Rechberg, auf dem Nägelsberg bei Heubach u. s. f., für δ dagegen auf dem Bosler und Heuberg (cf. darüber noch weiter unten), und selbst ε mit seinen herrlichen Korallenfeldern von Nattheim, Schnaitheim, Blaubeuren u. s. w. war noch ein üppiger Wucherplatz für diese Organismen. In jedem Fall dürfen wir Schwaben, die wir in den Impressathonen niemals Scyphien finden (auch in hiesiger Gegend keine Spur davon), mit dem gleichen Recht die Lochenstelle eben um ihres Reichthums willen an diesen Petrefacten nicht mit α zusammenwerfen, mit dem die schweizerischen und badischen Geologen um der Aehnlichkeit dieser Stelle willen mit ihren Impressaschichten diess glauben thun zu müssen. Wie gesagt, wir meinen die Schwämme nicht als Leitmuscheln einzelner Schichten betrachten zu sollen, stimmen vielmehr ganz mit der Ansicht Gümbels überein, dass durch den ganzen Jura hindurch für jedes einzelne Lager immer zwei sog. „Facies“ neben einander zu stellen seien, deren Gesteinsbeschaffenheit zwar verschieden ist, die aber durch die Gleichheit ihrer organischen Einschlüsse doch die Gleichzeitigkeit ihrer Entstehung bekunden. Thut man das, so werden gewiss manche bisher durchaus heterogene Fundstellen an der Hand ihrer Petrefacten mit der Zeit sich gut mit einander vereinigen lassen; dass aber wirklich das petrographische Aussehen geognostisch entschieden gleicher Localitäten des weissen Jura oft ein gewaltig verschiedenes ist, davon Beispiele anzuführen wird wohl auch in Schwaben kaum nöthig sein (ich erinnere an Nattheim verglichen mit Schnaitheim; an unsere δ-Felsen, cfr. darüber weiter unten, verglichen mit den gleichzeitigen Dolomiten etc.). Gehen wir indess von den Impressathonen — die übrigens auch noch an etlichen andern Stellen in unserer Gegend gut aufgeschlossen sind, so namentlich an der von Bargau nach Bartholomä führenden Steige (*Rostellar. bicarinata, Terebr. impressa* und *Pentacr. subteres*), so am Fuss des St. Bernhardus und des sog. „Horns“ westlich davon — gehen wir von diesen aus eine Stufe höher hinauf zu

β) dem Weissen β, Quenstedt's „wohlgeschichteten Kalk-

Digitized by Google

bänken," so geben wir allerdings gerne zu, dass es bei dem Mangel an eigenthümlich ihnen zugehörenden Petrefacten kaum räthlich erscheint, eine besondere Schichte im System daraus zu machen. Wenn wir diess nach Quenstedt's Vorgang dennoch thun, so geschieht's hauptsächlich wegen der im Gebirg ihnen zukommenden grossen Bedeutung, die auch in unserer Gegend dem Auge des Laien erkennbar sein muss. Wohl strecken diese „Betakalke" in der Umgebung von Heubach ihre Stirnen in der Regel nicht so frei und so deutlich heraus, wie z. B. an der Achalm, am Staufen oder vielen andern Bergen der schwäbischen Alb; dennoch kann man ihre Züge bei näherer Besichtigung auch unseres Gebirgs nirgends verkennen: Die Ränder desselben sind überall von diesem und nur von diesem Gesteine gebildet, das ausserdem in zahlreichen wegen Strassenmaterials angelegten und ausgebeuteten Steinbrüchen aufgeschlossen ist; endlich liegen noch fast sämmtliche in unsern Albthälern so zahlreichen Quellen in dieser Gesteinsregion. Die schönste derselben, zugleich auch der geeignetste Punct, um β zu studiren, ist für unsere Gegend wieder die oben genannte Teufelsklinge. Gewaltige Felsenmauern wie von Künstlerhand aufgehäuft breiten sich hier in malerischem Halbkreis um den hübsch von ihnen eingefassten Bergquell her, der von den schönsten Buchen umschattet an ihrem Grunde, in der halben Höhe der Schlucht crystallklar hervorbricht und von da sogleich ca. 40—50′ in die Tiefe hinabstürzt. Die Kalkbänke selbst steigen dann bis zur Spitze der Berge hinan, überall die vorspringende Kante des Albrandes darstellend und daher von jeder Seite aus fürs Auge leicht zu erkennen. Andere Stellen für diese Schichten anzugeben wird kaum nöthig sein: man kann sagen, jede Albsteige in Schwaben ist ein Normalpunct dafür, der an Deutlichkeit gerade für die β-Region in der Regel nichts zu wünschen übrig lässt. So ist die Sache denn auch in unserer Gegend z. B. an der Bargau-Bartholomäer oder der Lautern-Lauterburger Steige vortrefflich zu beobachten, wie ich denn ausser dem von der letzteren beigelegten Profil auch noch auf die vom Rechberg und der Steige bei Weissenstein verwiesen haben möchte. So klar

Digitized by Google

übrigens dieses Beta von der Ferne sich zeigt, und so unmöglich es zu verwechseln ist, wenn man einmal mitten darin steht, so schwer mag es sein, die Grenze desselben zumal nach unten genau anzugeben. Das Hauptkennzeichen zwar, das Quenstedt als massgebend für die Grenze ansieht, der Punct nämlich, wo die Kalkbänke aufhören, durch Thonschichten von einander getrennt zu sein und von wo an sie ganz regelmässig geschichtet unmittelbar auf einander lagern, dieses Kennzeichen ist auch hier überall leichtlich zu finden; aber die für die Hechingen-Geislinger Gegend so bezeichnende Fucoidenbank wollte sich mir in unseren Bergen bis jetzt noch nicht zeigen, auch da nicht, wo man die Aufeinanderlagerung von α und β gut beobachten kann, ich meine an der Bargau-Bartholomäer Fahrstrasse; möglich freilich, dass sie immerhin da ist. Zu vermissen wäre sie jedenfalls schon desshalb, weil sie eigentlich die einzige Versteinerung enthält, die für β eigenthümlich ist. Soll auch von diesen ein Wort geredet werden, so ist nämlich gleich zum voraus zu bemerken, dass ich bis jetzt nichts darin gefunden habe, was nicht auch in anderen Schichten des weissen Jura und zwar in der Regel schöner noch vorkommt. Im allgemeinen ist nur so viel zu sagen, dass der Charakter der β-Petrefacten mehr mit denen aus α als mit denen aus γ zu stimmen scheint. Mehrere freilich und zwar gerade die specifischen Impressathonversteinerungen *(Ter. impressae, Asterias impressae, Pentacr. subteres* u. and.) fehlen in den Betakalken, von neuen aber tritt noch viel wenigeres hinzu: ein schönes Bruchstück von *Pleurotomaria suprajurensis* ist das einzige, was ich in dieser Beziehung (in dem Steinbruch an der Strasse von Heubach nach Bartholomä) gefunden habe. Andere Petrefacten endlich, wie z. B. *Amm. alternans* (Quenst. Jura Taf. 74, 6 aus β), der aus einem Steinbruch oberhalb Höfen (bei Wasseralfingen) von mir mitten in diesen Schichten ausgelesene *Disaster granulosus* und *Aptychus laevis* und *lamellosus* (welche beide von mir auch schon in α gefunden wurden, aber ebenso dann wieder in β und γ), setzen einfach durch und bilden die Brücke von α zu γ. Am meisten verwandt mit den Impressa-

Digitized by Google

petrefacten sind die Cephalopoden von β, Ammoniten und Belemniten, von welchen namentlich die erstere Thiergattung in grosser Menge und ausserordentlicher Mannigfaltigkeit allenthalben zu finden ist: meistens Planulaten, deren nähere Bestimmung ich übrigens geübteren Petrefactologen überlassen will. Gefunden habe ich davon auch hier herum eine Menge von den kleinsten bis zu den riesigsten Formen; daneben liegen dann namentlich Exemplare aus der Familie der Flexuosen. Von Belemniten ist es im Grund nur eine einzige Species, die für den weissen Jura so charakteristische Art des *hastatus,* die vorkommt, aber hier gerade ausserordentlich häufig in ohne Zweifel grösseren Exemplaren als sonst irgendwo anders. Um so wichtiger wäre es mir gewesen, aus diesen Regionen auch einmal einen *Am. bimmamatus* anführen zu können, jene von Oppel und den andern bairischen Geognosten zum Repräsentanten einer eigenen Jurazone erhobene Ammonitenart, die zwar allerdings, wie es scheint, eigentlich erst für unser unteres β (Quenst. Jura Tab. 76, g bildet ihn von den Lochen ab, führt ihn aber auch von Aalen an) leitend wäre, von Gümbel aber z. B. ausdrücklich als Hauptmuschel aus den „wohlgeschichteten Kalkbänken" angegeben wird. Allein keine Spur habe ich bis jetzt von demselben finden können, ein Beweis offenbar, dass er in Schwaben selten sein muss. Man wird es desshalb uns schwäbischen Geologen nicht verargen, wenn wir ihn nicht als Leitfossil annehmen können, vollends nicht in der Weise, dass eine ganze Jurazone darnach benannt werden dürfte. Was endlich noch die Frage betrifft, ob nicht vielleicht da oder dort die Schwammkalke aus γ in die β-Schichten „hinabwuchern," beziehungsweise diese „wohlgeschichteten Bänke" durch jene „rauheren Köpfe" vertreten würden (eine Annahme, die vielleicht unsern Streit mit den Schweizern in Betreff der Lochen, die dann β wäre, am besten zur Lösung brächte), so sind wir nach dem vorhin über die „zweifache Facies" der meisten Juraschichten Gesagten zwar keineswegs abgeneigt anzunehmen, dass das eine Mal, wenn das Meer dafür günstiger war, auch zur Zeit der Ablagerung von β Schwämme gewachsen seien, wo das andere Mal d. h. in der

Digitized by Google

Regel der Thon sich schön geschichtet niederschlug: in den „Betakalken“ selber haben wir indess nie eine Spur von Schwämmen oder auch nur den in der Regel mit ihnen zusammen vorkommenden Brachiopoden und Echinodermen entdecken können. Ja es ist geradezu auffallend, dass in den „wohlgeschichteten Kalken“ diese Thiere durchaus fehlen, die in Schwaben doch darunter und darüber so zahlreich und manchmal in fast zu verwechselnder Aehnlichkeit (*Pent. subteres* aus α und γ, *Asterias* aus α und γ, aber nirgends aus β, nur der einzige Disaster scheint eine Ausnahme zu machen) vorkommen, offenbar weil eben jene regelmässige „Schichtenablagerung“ ihrem Gedeihen nicht günstig war. Steigen wir nun zu

B. der zweiten Abtheilung des weissen Jura, dem mittleren Weissen hinan, den wir nach Quenstedt wieder in zwei Unterabtheilungen auseinanderlegen, γ und δ. Sie mag ungefähr zusammen 100—120′ Mächtigkeit in unserer Gegend betragen, während das darunter liegende α und β mit einander gewiss 3—400′ mächtig war. Die Hauptbedeutung hat übrigens auch hier wie vorhin die untere Hälfte, das sog. Gamma, nach Oppel die Zone des *Ammon. tenuilobatus,* wiewohl nach dem Vorigen gewiss auch noch die des *bimammatus* zum Theil in unser γ hereingehört. Es zeichnet sich diese Schichte nicht nur durch regelmässige und deutliche Ablagerung in vortrefflichen Aufschlüssen vortrefflich erkennbar, sondern namentlich durch einen Reichthum an Petrefacten aus, der uns fast an gewisse Lager des Lias erinnern könnte. Ohne weiter auf Würtenbergers Schichteneintheilung Rücksicht zu nehmen, der unser schwäbisches γ in mindestens 3, wo nicht gar 4 Stufen zertheilt („Wangenthal“-, „Platynotus- und Polyplocus“- und „Monotis similis“-Schichten, wenn nicht auch noch die drunter liegenden von der „Küssaburg“ = unserem γ sind, die allerdings sammt den nächstoberen vom Wangenthal nach ihm noch zur Zone des *Ammon. bimammatus* gehören, während erst die beiden letzten diejenige des *tenuilobatus* ausmachen), möchte man vielleicht doch in einzelnen Punkten Aehnlichkeiten zwischen unsern und seinen Lagerungsverhältnissen zu sehen bekommen, wenn wir nun denje-

nigen Punkt etwas genauer beschreiben wollen, der in nächster Nähe von Heubach für

γ den bezeichnendsten Aufschluss gewährt, der eine halbe Stunde südlich vom Städtchen gelegene sog. Nägelsberg, von dem wir desshalb auch ein Profil beigelegt haben. Die Schichten, die hier anstehen und eine Gesammtmächtigkeit von circa 50′ haben mögen, sind durch einen Hohlweg zu Tage gefördert und können fortwährend aufs Bequemste abgelesen werden; man wird selten mit leeren Taschen von dem Platze zurückkommen. Ehe wir aber auf die Versteinerungen selbst eingehen wollen, ist es vielleicht von Werth, darauf hinzuweisen, dass gewisse Arten derselben, die sonst eben im Allgemeinen als aus γ stammend angegeben werden, hier bestimmte Verbreitungs-Horizonte einzunehmen pflegen, so dass eine noch speciellere Auseinandersetzung der Formation in der Weise Würtenbergers doch vielleicht hier zu machen wäre. Auf dem untersten Absatz jenes Platzes, der ohne Zweifel unmittelbar den Betakalken auflagert (obgleich eine solche Auflagerung selbst nirgends sichtbar, sondern nur daraus zu vermuthen ist, dass das genannte γ hier als eine weithin sichtbare Kuppe sogleich über dem Albrand, d. h. nach dem vorigen über den „wohlgeschichteten Kalken“ noch ansteigt), finden sich in einem thonig-mergeligen Gebilde, das erst nach oben zu kalkreicher wird und dann weiter hinauf in förmliche Kalkbänke übergeht, Bruchstücke von hastaten Belemniten und verkiesten, d. h. in Brauneisenstein verwandelten Ammoniten in Masse; *Aptychus laevis,* der oben so sehr vorherrscht, beginnt bereits (er war übrigens ja schon in α und β vorhanden), doch selten; ebenso fanden sich auf dieser unteren Region und noch auf dem zweiten Absatz der Stelle, aber auch nur auf diesen Cidaritenstacheln (ausser dem für γ so bezeichnenden *coronatus* noch eine andere Species) und *Terebratula nucleata juvenis* (Quenstedt Jura Tab. 79 Fig. 12—16) in grosser Menge. Die letztere ist insofern beachtenswerth, als sie zwar das ganze Gamma fast in gleicher Häufigkeit oben wie unten durchsetzt, unten aber die einzige ist, die vorkommt (wenigstens hier am Nägelsberg). Allen

Digitized by Google

übrigen Fundstellen von γ zufolge, die ich besuchte, ist demnach diese Muschel ganz besonders leitend für den unteren mittleren Weissen (also neben *Cidar. coron.*); aber sie scheint einen tieferen Horizont einzunehmen als *lacunosa* und *bisuffarcinata,* die am Nägelsberg erst in den obersten Lagen sich finden. Gehen wir daselbst um einen Absatz hinauf, so wird die Sache schon anders: hier nämlich stellt sich das unten noch fehlende Disastergeschlecht, sowie die gleichfalls erst hier erscheinende *Ter. substriata* in Menge ein; letztere geht dann freilich vollends bis zur Spitze hinauf; für ersteren ist es indess wieder bezeichnend, dass anfänglich *Dis. granulosus* und erst weiter oben (auf dem dritten Absatz) *carinatus* vorherrscht (also hier in γ selber verlegt ist, was Quenstedt in Beziehung auf α und γ von diesen Petrefacten behauptet). — Die nun beginnenden Kalkbänke sind übrigens ausser diesem *Dis. granulosus,* der oft noch anstehend gefunden wird, namentlich mit Planulaten in Menge gespickt. Für den dritten Absatz, der zwar immer noch an Kalkreichthum zu-, aber an regelmässiger Schichtung abnimmt, ist unter den ihm eigenthümlichen Versteinerungen ausser den jetzt in Masse und schönster Vollkommenheit auftretenden Aptychusschalen, sowie dem bereits genannten, aber hier erst häufig sich findenden *Dis. carinatus* ganz vornämlich das *Pentacrin. subteres* zu erwähnen, der zu Hunderten gesammelt werden kann, den ich aber noch nie weiter unten als höchstens in einzelnen offenbar herabgeschwemmten Gliedern gefunden habe; cf. damit die von Würtenberger aus dem „Wangenthal" beschriebene fussdicke Pentacrinitenschicht, die dort als oberstes Glied von anfangs gut geschichteten, später kalkiger werdenden Bänken angegeben ist: es mag diess vielleicht eine etwaige Parallelisirung beider Punkte ermöglichen. Mit dem Pentacriniten zusammen liegt auf dem Nägelsberg, wiewohl seltener, *Asterias alba* γ, von den aus den Impressathonen genannten (wie auch beim *Pentacr. subt.* der Fall ist) indessen höchstens dadurch unterscheidbar, dass sie hier oben etwas dicker und stärker geworden sind. Belemniten, eine *Ostraea* (*Römeri?*, die aber hauptsächlich auf dem ersten und zweiten Absatz sich findet),

Digitized by Google

die beiden *Terebr. substriata* und *nucleata* setzen fort; unter den Ammoniten gesellen sich dagegen zu den Planulaten jetzt noch die Inflaten sowie Bruchstücke von bispinosen Riesenformen (Quenst. Jura, S. 612) hinzu, die zwar gar nicht selten, aber erst hier oben zerstreut umherliegen. Weiter hinauf wird das Gebilde immer grussiger, eigentliche Kalkbänke verschwinden nach und nach vollständig, charakteristische Petrefacten sind für diesen „vierten" Absatz auch kaum mehr aufzutreiben (*Terebr. nucleata, Pentacr. subter.*, Riesenammoniten liegen noch da), und erst wenn man fast ganz auf der Höhe angelangt ist, kommt die sonst für Gamma so bezeichnende Schwammschicht mit *Terebr. lacunosa* und *bisuffarcinata* (letztere übrigens am Nägelsberg selbst etwas über der ersteren), die ich indessen bei der geringeren Mächtigkeit lange übersehen hatte. Ein eigenthümlicher *perarmatus* (fast einem *septenarius* gleichend, Quenst. Jura, Taf. 76, Fig. 2) wurde neulich von mir eben aus dieser obersten Schichte hervorgezogen; zugleich fangen hier die Flexuosen an häufiger zu werden. Damit wäre denn diese für Gamma so vortrefflich aufgeschlossene Stelle beschrieben, zugleich die hauptsächlich darin sich findenden Petrefacten angeführt; einzelne untergeordnete Stücke, wie z. B. ein paar Nucula- und Serpula-Arten, Spuren von Ostraeen und Pecteniten, namentlich aber das von Quenstedt Jura, Taf. 78, Fig. 10 auf *Isoarca Lochensis* sitzende, aber nicht näher benannte zierliche Fossil (vielleicht identisch mit *Spondylus pygmaeus*, Tab. 81, Fig. 88?) und endlich Steinkerne von mehreren Pleurotomarien glaube ich übergehen zu dürfen. Nur das seltsame Fehlen gewisser anderer charakteristischen γ-Petrefacten ist nicht ganz zu verschweigen. So war es mir z. B. sehr auffallend, hier wie überhaupt in der ganzen Gegend an γ-Stellen vergeblich nach dem auf dem Stuifen, den Lochen und sonst so häufig vorkommenden *Am. alternans* suchen zu müssen (das einzige Exemplar, das ich hier habe, stammt aus den Impressathonen des Heidenbuckels); ebenso scheint der von mir vorhin als leitend bezeichnete *Cidarites coronatus* an der Stelle ziemlich selten zu sein, nach oben zu vollends habe ich keine Spur mehr davon gefunden, auch unten

Digitized by Google

aber nur ein paar Stacheln; erst am hinteren Scheuelberg (einer Schichte, die offenbar dem untersten Gammalager des Nägelsbergs entspricht) zeigte sich endlich zu meiner Freude nach langem Suchen der Seeigel selbst. Schon aus dem angegebenen Petrefactenverzeichniss wird sich ergeben haben, dass die Gammastelle vom Nägelsberg im allgemeinen so ziemlich mit den übrigen Normalfundplätzen Schwabens aus diesen Schichten übereinkommt: vergleichen wir aber vollends einzelnes mit einzelnem, so ist gar nicht zu zweifeln, dass unsere Stelle mit den Schwammkalken der Weissensteiner Steige, mit dem Gammaplatz auf dem Stuifen, mit der „Spielburg" auf der Westseite des Hohenstaufen und — man mag sagen, was man will — auch mit der vielbestrittenen Lochenstelle eins und dasselbe ist. Dass verschiedene Sachen hier oder dort fehlen, während jeder besondere Platz auch wieder besondere Eigenthümlichkeiten hat, die ihm allein angehören (wie z. B. *Eugiacrinites caryophylattus* auf Stuifen, Rechberg, Lochen, nicht aber bei Weissenstein und am Nägelsberg, ebenso *Terebratula pectunculus* nur am Stuifen und auf dem Lochen, *Diadema subangulare* auf dem Lochen und bei Weissenstein vorkommt, während *Sphaerites punctatus,* wie es scheint, allein auf die Lochen, der bekannte *Pentacrin. cingulatus* auf den Böllert beschränkt ist, wo seinerseits kein *subteres* gefunden wird u. s. f.), ist eine zwar seltsame aber eben eine Erfahrungs-Thatsache, die zugleich überall — auch in unsern heutigen Meeren noch vorkommt und von der wir oben schon etliche Proben angegeben haben. Eben diess veranlasst mich zu dem Geständniss, dass ich so subtilen und genauen Theilungen einzelner Schichten, wie es z. B. Würtenberger mit seinem weissen Jura versucht hat, und wie ich selbst so eben mit dem Nägelsberg es probirt habe, nicht den Werth beilegen oder das Interesse abgewinnen kann, das vielleicht andere Geologen damit verbinden. Um so mehr dagegen bin ich mit Quenstedt der Meinung, für grössere Schichtencomplexe zusammengenommen (also meinethalb für α, für γ, für ε, für ζ) bestimmte häufig und überall vorkommende Petrefacten zu Leitmuscheln aufzustellen. Wie aber nun für γ zu einer solchen *Amm. tenuilobatus*

gewählt werden konnte, den Quenstedt weder im Jura noch in der Petrefactenkunde auch nur dem Namen nach aufführt, und der meines Wissens im ganzen Jura Schwabens noch von Niemand gefunden wurde, ist mir in der That nicht recht begreiflich.*) Muss die Leitmuschel immer ein Cephalopode, speciell ein Ammonite sein (was ich übrigens für durchaus unnöthig halte), so würde mir für γ der häufigere und hier vorherrschende *Amm. alternans* viel besser gefallen; wenn man aber für α die *Ter. impressa* zum leitenden Fossil gemacht hat, warum sollte man nicht ebenso gut für γ eine ähnliche vorschlagen dürfen, etwa *Ter. nucleata*, oder (wie Quenstedt) *lacunosa*, meinethalb auch *Cidarites coronatus* oder eine andere Versteinerung? Ist es denn nicht viel bequemer (zumal für den Dilettanten und Anfänger fast das einzige, das ihm eine Handhabe bietet), von Lacunosenschichten zu sprechen, wie man von Impressathonen redet? Warum eine „Zone des *Amm. transversarius, bimmamatus, tenuilobatus*" aufstellen, die kein Mensch zu finden im Stand ist? Was endlich noch die Lagerung dieses Gamma betrifft, so ist in Schwaben gewiss daran gar nicht zu zweifeln, dass diejenigen Schichten, die wir so eben beschrieben haben und die die eben beschriebenen Petrefacten bei sich führen, von den Impressathonen durchaus zu trennen und zwar eben durch die dazwischen liegenden „wohlgeschichteten Betakalkbänke" getrennt sind, gewiss ein Beweis dafür, dass man von einer besonderen Abtheilung γ gegenüber der unteren α im weissen Jura reden darf. Mag es nun mit Lochen und Böllert, die ich erst Einmal und das schon vor vielen Jahren besucht habe, mag es damit aussehen, wie es auch will, mögen jene Scyphienkalke mit den dortigen Impressathonen verbunden zu α gehören, mögen sie das Aequivalent der dort fehlenden Betakalke bilden, nur eine andere „Facies" derselben darstellend, oder endlich — und wie wir glauben, ist das das richtigere — mögen sie als wirkliches Gamma unmittelbar die Impressathone überlagern, so dass also β dort ausgefallen wäre: die übrigen

*) Siehe hierüber die Schlussbemerkung pag. 99.

Gammastellen unseres Landes, so namentlich auch in der hiesigen Gegend lagern durchaus und überall den „wohlgeschichteten Kalkbänken“ auf und sind durch diese von den schon der Farbe nach ganz von ihnen verschiedenen Impressathonen gesondert. Selbst der Laie vermöchte wohl bald diese Gammastellen in unseren Gegenden zu erkennen: überall nehmen sie die Höhen der senkrecht abfallenden Albberge ein, meist noch eine Art Kuppe von 50—80′ darüber bildend, zugleich in Folge ihrer steilen Gehänge und ihres bröcklich-thonigen Gesteins durch die Bergwasser in einer Weise aufgeschlossen, dass sie schon von der Ferne, vom Thal aus für das gewöhnliche Auge gar leicht zu erkennen sind. Es ist diess z. B. hier nicht blos am Nägelsberg (dort freilich am evidentesten), sondern auch an allen den übrigen Puncten, wo Gamma aufgeschlossen ist, gut zu beobachten. Diese anderen Stellen, um auch sie noch anzuführen, sind der hintere Theil des Scheuelberges, der den Sattel zwischen Beuren und Weiler bildet, das sogenannte „Himmelreich,“ ferner das oberhalb dem Heidenbuckel gelegene sog. „Horn“ und endlich eine besonders merkwürdige Stelle am südöstlichen Theil des Heidenbuckels selbst, die ich nicht ganz übergehen kann. Hier sitzt nämlich unmittelbar auf den Impressathonen, die den ganzen übrigen Berg einnehmen und regelmässig dem braunen Jura auflagern, eine kleine Kuppe von Gamma, viel tiefer gelegen als die übrigen dahin gehörigen Stellen seiner Umgebung, namentlich mehrere hundert Fuss unterhalb des sog. „Horns,“ das doch auch γ ist. Erkennbar ist die Schichte sowohl durch die ganze für γ so characteristische grussartige Beschaffenheit des Gesteins als namentlich durch die darin vorkommenden organischen Einschlüsse: ich habe nicht nur einige Stacheln von *Cidarites coronatus,* einige Bruchstücke von Riesenplanulaten (ganz so wie man's auf dem Nägelsberg antrifft), sondern namentlich ein ausgezeichnetes Exemplar eines *Amm. Reineckianus* (Quenst. Jura, Tab. 76, Fig. 5, oder *platynotus Reinecke*) daselbst aufgelesen, das gar keinen Zweifel über die richtige Bestimmung jener Schichte mehr lässt. Denn fast alle die genannten Geognosten führen diese Ammonitenart als leitend für

Digitized by Google

γ an, Würtenberger bestimmt sogar in seinem System eine eigene Schichte, eine Unterabtheilung der Zone des *Ammonites tenuilobatus* nach dieser Reinecke'schen Species. Um so wichtiger ist aber nun die Entscheidung der Frage, ob dieses Gammastück hier seine ursprüngliche Lagerstätte habe oder ob es nicht vielleicht von oben herabgerutscht sei. Wäre das erstere der Fall, so hätten allerdings die Schweizer Geologen daran eine bedeutende Handhabe für ihre Ansicht, dass α und γ zusammenzuwerfen sei, jedenfalls beides unmittelbar einander überlagere (wie auf den Lochen), allein die ganze Beschaffenheit der Stelle macht keineswegs diesen Eindruck; denn wie käme sonst ca. 200′ unmittelbar drüber hinauf am „Horn" völlig in der richtigen Lage über den „wohlgeschichteten Kalken" das gleiche Gammalager wieder vor? Jedenfalls ist es viel leichter denkbar, dass dieses zum Theil herabgerutscht sei, als es erklärlich wäre, wie jenes hinaufgekommen. Zudem berufe ich mich in dieser Sache auf eine ganz ähnliche, nur noch grossartigere Stelle, der sog. „Spielburg" auf der Westseite des Hohenstaufen, die durch die trümmerartige, zerrissene Beschaffenheit ihres Gesteins in der That ganz den Eindruck macht, als sei sie der seiner Zeit von oben in die Tiefe gestürzte Gipfel jenes welthistorischen Berges, der gegenwärtig geologisch betrachtet mit den Betakalken abschliesst. Genug, alle andern Stellen zeigen deutlich, dass jene Lagerung von Gamma am Heidenbuckel jedenfalls eine anomale und lassen daher vermuthen, dass sie auch nicht die ursprüngliche sei. Was diese „anderen Fundstellen" der Gegend betrifft, so glaube ich ihre nähere Beschreibung übergehen zu dürfen: es ist, wie gesagt, einmal der hintere Theil des Scheuelbergs und dann das sog. „Horn," beide weniger ausgezeichnet durch besondere Petrefacten als höchstens dadurch, dass die Art ihrer Erhaltung eine etwas andere, d. h. schlechtere (weil durch Brauneisenstein rostgelb geworden) ist, als auf dem Nägelsberg, d. h. muss ich hinzusetzen als auf den obern Absätzen desselben; denn seine untere Stufe, der aber wirklich jene beiden andern Puncte wenigstens das „Himmelreich" genau zu entsprechen scheinen, zeigt in seinen Versteinerungen die

gleiche rostgelbe Farbe. An beiden bezeichneten Puncten sind verkieste Ammoniten, verkalkte Planulaten und Flexuosen, besonders aber Schalenbruchstücke von *Aptychus laevis* und *Terebr. nucleata juvenis* das gewöhnliche, einmal habe ich einen hübschen Cidariten aus ersterem Orte gefunden. Die beiden anderen berühmteren Gammastellen unserer Alb, die obere Kuppe des Stuifen und die Steige hinter Weissenstein sollen nur dem Namen nach genannt sein. Ihre Entfernung von hier ist schon etwas gross; doch will ich von der letztangeführten, die ich mehrere Male (wie übrigens auch den Stuifen) diesen Sommer besucht habe, ein Profil beilegen. Damit sollte, denke ich, der weisse Jura γ hiesiger Gegend genau genug beschrieben sein; die darüber befindlichen Lager können jedenfalls kürzer abgemacht werden. Was zunächst das noch mit γ zusammengehörige sogen.

δ Quenstedts betrifft, so ist dasselbe vor allen Dingen offenbar mit den „Mutabilischichten“ Würtenbergers im Klettgäu (*Am. mutabilis*) zu identificiren, die indessen selbst wieder nur eine Unterabtheilung und zwar die erste der „Zone des *Amm. steraspis*“ Oppels sein sollen und die Unterlage seiner „Wirbelberg-“ oder Zetaschichten eben an dem genannten Orte des Klettgaues bilden. Hinsichtlich dieser nach Würtenberger achten Stufe des weissen Jura ist nun freilich wie überall in Schwaben so auch in hiesiger Gegend nicht viel zu sagen. Die selbst von Quenstedt zugegebene schwierige Grenzbestimmung der Schichten von δ sowohl gegen unten als gegen oben, der totale Mangel an wirklich leitenden, ausschliesslich ihnen angehörigen Petrefacten sowie endlich die im Vergleich mit α oder γ geringe Aufgeschlossenheit des Gebirges verhindern eine genauere Beschreibung dieser Lager. Die petrographische Wichtigkeit derselben dagegen, ihre zum Theil gewaltige Mächtigkeit und ihr an den verschiedenen Localitäten so sehr verschiedenes Aussehen machen dann doch wieder eine Darstellung nöthig und wünschenswerth; zumal auch für die Umgebung von Heubach sind diese Schichten von solcher Bedeutung, dass sie nicht ganz übergangen werden können. Die riesigen Felsen unserer Berge, am schönsten und grossartigsten wohl auf der hinteren Seite

Digitized by Google

des Rosenstein zu sehen südlich und westlich von Lautern, der höhlen- und schluchtenreichste Theil der schwäbischen Alb, auch in unserer Nähe durch mehrere schöne mit Stalaktiten geschmückte Höhlen vertreten, dann die wohlgeschichteten, meist am oberen Ende unserer Steigen oder auf dem Plateau des Gebirges in Steinbrüchen aufgeschlossenen gewaltigen Kalkmassen, die aber durch Aussehen und Lage auf den ersten Blick als von den Betakalkbänken differirend sich zeigen, diese Dinge alle sind zu characteristisch, als dass der Geologe sie übersehen dürfte. Leider fehlt es durchaus an ebenso characteristischen Versteinerungen für diese Schichten. Aus unserer Gegend vollends, wo die Schwämme fehlen, die auf dem Heuberg bei Balingen eine so grosse Rolle spielen (nur an Einem Ort glaube ich sie gefunden d. h. die dort gefundenen mit Recht in diese höhere Lage herauf versetzt zu haben, auf der Spitze des Rechberg nämlich cf. dessen Profil), wüsste ich kein einziges Petrefact zu nennen, das speciell an diese Kalke gebunden wäre; Flexuosen, hastate Belemniten und Terebrateln kommen theils oben theils unten in den nämlichen Formen vor. Damit ist aber bereits das Urtheil über die „Zone des *Amm. steraspis*“ und des Repräsentanten seiner untern Abtheilung „*Amm. mutabilis*“ von mir abgegeben. Es thut mir leid, auch in diesem Stück wieder, wie früher der Ansicht der Schweizer Geologen entgegen treten zu müssen, d. h. allerdings ebenfalls nur in sofern, als ich es für verkehrt halte, einem dieser beiden Ammoniten, die vielleicht im Klettgau für gewisse Localitäten leitend sein mögen, aber z. B. weder von Stutz aus den „Rheinfallschichten“ noch von Gümbel aus dem fränkischen Jura angeführt werden, zu einer Leitmuschel auch für Schwaben zu machen, wo man sie nicht oder nur selten zu finden im Stand ist. Zwar wurden nach der Angabe Würtenbergers an der Geislinger Steige in den normalen Deltakalken von Binder und Fraas Mutabilisexemplare gefunden; auch Quenstedt (Jura Tab. 77, Fig. 2) bildet die Species (freilich nur in einem Bruchstück) als vom Nipf, „vermuthlich aus δ stammend,“ ab. Ebenso, was die andere Art, *Amm. steraspis*, betrifft, so wäre derselbe auch bei uns nicht eben allzuselten, wenn, wie zu

Digitized by Google

vermuthen steht, dieser von Oppel aufgebrachte Name mit Quenstedts „*pictus*“ identisch (cf. oben Jura Taf. 76 Fig. 16 u. 18) sein sollte; nur ist dieser *pictus*, der nach dem Verfasser aus γ stammt, dann keine Leitmuschel für ε und ζ, was *steraspis* allen jenen Schriften zufolge doch sein muss. Allein wenn das Gesagte auch richtig wäre, so viel steht jedenfalls fest, dass *Amm. mutabilis* in Württemberg durchaus zu den Seltenheiten gehört und für diejenigen Schichten, die wir δ heissen, daher kaum zum Leitfossil wird gemacht werden können. Der obere Jura dagegen (ε und ζ) hat jedenfalls ganz andere viel charakteristischere Versteinerungen aufzuweisen, die leitend sind, als *Amm. steraspis,* ich meine die Nattheimer und Solenhofer Petrefacten. Wir wollen indessen nicht zu weit gehen: vielleicht wird jener *mutabilis* auch noch da und dort in Schwaben aufgedeckt, da diese Deltakalke, wir geben es gerne zu, noch immer zu wenig untersucht sind: in der Gegend von Heubach ist er bis jetzt von uns nicht gefunden worden. Ueberhaupt, wie gesagt, scheint uns dieses δ weniger um seiner petrefaktologischen als vielmehr um seiner petrographischen Eigenthümlichkeit willen interessant; wesshalb wir denn auch vor allen Dingen diese Seite der Sache abmachen wollen. Quenstedt fasst bekanntlich diese Schichten des Jura gern unter dem Collectivnamen „plumpe Felsenkalke“ zusammen, und in der That für eine Hauptgestaltung dieser Gesteinsart lässt sich wohl keine treffendere Bezeichnung finden. Unsere kühnen, jedem Touristen sogleich ins Auge fallenden Albfelsen, meist an den Rändern der Berge die Betakalke überlagernd und von diesen durch die Schichtungslosigkeit und „Plumpheit“ des Gesteins sich leicht unterscheidend, können gar nicht übersehen werden; sie sind auch um Heubach, wie vorhin gesagt, namentlich auf der hinteren Seite des Rosenstein, in vortrefflichster Weise vorhanden — fast durchaus leer freilich an organischen Einschlüssen. Indessen ist dies doch nur die eine Seite oder „*facies*“ von Delta; die Formation hat auch noch eine andere, die sehr davon abweicht. Geht man nämlich z. B. unsere zum Plateau der Alb führenden Steigen hinan, so sieht man in der Regel (cf. mein Profil von der Lautern- Lautenburger

Digitized by Google

Strasse) weit über den „wohlgeschichteten Betakalken“ abermals schön gelagerte Kalkbänke anstehen, die aber nicht nur durch das viel höhere Vorkommen, sondern namentlich auch durch die grössere Dicke der einzelnen Schichten, sowie die gelbliche Farbe des Gesteins auf den ersten Blick erkennen lassen, dass es eine andere Juraformation sei. Dem ganzen Sachverhalte nach können diese zweiten „wohlgesichteten Kalke,“ die man ebenso z. B. auf dem Rechberg und noch schöner vielleicht an der Steige hinter Weissenstein wieder antrifft (siehe die beiden Profile von mir), gar nichts anderes als δ sein; denn sie sitzen immer auf einem die Betakalke überlagernden thonig-grussigen Gestein (γ), das bald mit, bald ohne Schwammfelsen und sonstige charakteristische Gammaversteinerungen auftritt (am Rechberg z. B. habe ich kaum Spuren von *Ter. lacunosa* gefunden, an der Lautern-Lautenburger Strasse ist dieser Theil des Gebirges leider durch Wald verdeckt, bei Weissenstein ist es noch am deutlichsten zu beobachten). Ganz so beschreibt aber auch Quenstedt (Jura S. 673) die Sache von der Geislinger Eisenbahnsteige. Er nennt dort eine auf schüttig-thoniges Gestein aufgelagerte wohlgeschichtete Kalkbank von ca. 100′ Höhe und gelblicher Farbe das „normale δ“; in durchaus der nämlichen Weise und Lagerung kommts an den von mir aus hiesiger Gegend angeführten Plätzen vor. Leider sind, wie gesagt, die organischen Einschüsse darin äusserst selten, kaum viel häufiger als in den „plumpen Felsenkalken“. Die charakteristischen Heubergspongiten glaube ich indess doch in Einer Stelle gefunden zu haben, auf dem Gipfel des Rechberg, wo nicht nur die ganze Lage (cf. mein Profil von da), sondern mehr noch die Arten der Schwämme selbst (*Scyphia milleporata* und namentlich *Spongites articulatus* Quenst. Jura Taf. 82, Fig. 14 u. 9) dafür zeugen, dass es δ sei. Sonst sind, wie gesagt, jene „geschichteten gelblichen Kalkbänke“ meist arm an Petrefacten: hastate Belemniten planulate und noch häufiger flexuose Ammoniten ist in der Regel alles, was man daraus bekommt. Nach oben zu dagegen sind glatte Terebrateln (*Tereb. pentagonalis* oder *indentata*? nach Quenst. Jura Taf. 91, 1—8 freilich schon

aus ε_1 dem Aussehen gemäss so den Uebergang von *bisuffarcinata* zu *insignis* bildend), meist schon mit Silificationspunkten überzogen, etwas sehr ausgezeichnetes; ich habe sie sowohl auf dem Rechberg als besonders in einem Steinbruch gefunden, den ich nun etwas näher beschreiben und auch ein Profil davon beilegen will. Es ist die zwischen Heubach und Bartholomä auf der Hochebene der Alb, links von der Strasse angelegte Grube, die fortwährend für Material zum Häuserbau (von den Maurern selbst sehr unterschieden von den zum Strassenbaumaterial verwandten Betakalken, die, wie sie sagen, viel schneller verwittern, während jene δ-Platten Hitze und Kälte, Trockenheit und Nässe Jahrzehnte lang trotzen) in hiesiger Gegend ausgebeutet wird. Die vorhin genannten „gelblichen wohlgeschichteten Kalke“ liegen dort auf einer 4—6′ dicken unteren Schichte von bläulichen Platten, die ganz besonders gern zum Bauen verwandt werden, den Versteinerungen nach aber mit den darüber befindlichen gelben Bänken durchaus zu identificiren sind. Denn diese sind in beiden Lagen dieselben: hastate Belemniten in zum Theil sehr grossen Exemplaren, Planulaten und zwar in riesigen Dimensionen (cf. Quenst. Jura S. 687), ganz besonders vorherrschend aber Flexuosen sind das gewöhnliche, eine kleine Pecten und einen Venusartigen Bivalvenabdruck (*Venus suevica?* Quenst. Jura Taf. 98, Fig. 17, oder *Myacites donacinus?* freilich beide aus ζ. Fig. 9. 10) habe ich auch einmal an der Stelle gefunden. Von Spongiten dagegen, wie sie z. B. auf dem Bosler bei Boll vorkommen, ist hier keine Spur, und doch sind gewiss diese beiden Localitäten, schon dem Gestein und der Lage nach, eins und dasselbe. Damit befinde ich mich freilich wieder mit Würtenberger in Uneinigkeit, der in seiner Schrift die Boslerschichten in γ verlegt und zwar noch unter die von ihm gleichfalls genannte *Monotis similis- (lacunosae* Quenst.) Schicht am Wasserberg bei Schlath (die ich beiläufig bemerkt in der hiesigen Gegend noch niemals gefunden habe, so wenig als die Fucoidenbank α/β), welche er für die oberste Grenze seiner „Zone von *Ammon. tenuilobatus*“ (d. h. γ) ansieht. Das letztere mag nun gewiss ganz richtig sein; dass

aber die Boslerschichten jedenfalls über jene Monotisbänke (die am Wasserberg unmittelbar den wohlgeschichteten „Betakalken“ aufsitzen) zu stellen sind, darüber bin ich noch nie im Zweifel gewesen, mag nun der Bosler γ oder δ genannt werden. Nach der Aehnlichkeit indessen, den, wie gesagt, sein Gestein mit den bläulichen Plattenkalken des Bartholomäer Steinbruchs hat, nach der Aehnlichkeit namentlich auch der beiderseitigen Petrefacten glaube ich entschieden, auch den Bosler, der mir sehr wohl bekannt ist, in δ verweisen zu müssen: dass an demselben die Spongiten so sehr vorherrschen, die in hiesiger Gegend (ausser am Rechberg und sporadisch auf der Hochebene zwischen Bartholomä und Lauterburg) selten dort oben gefunden werden, thut nach dem oben über die „gedoppelte Facies“ unserer Juraschichten Gesagten gar nichts zur Sache; in den Meeren hiesiger Gegend wucherten eben seiner Zeit diese Organismen weniger gerne.

Mag nun allerdings nach dem Bisherigen die Schwierigkeit gross sein, überall im weissen Jura ein normales δ herausfinden (es ist uns z. B. selbst an Stellen, wo die Aufschlüsse vortrefflich sind, wie an der neuangelegten Strasse zum Gipfel des Rechberg hinauf, bei manchen Schichten zweifelhaft geblieben, ob sie noch zu γ oder schon zu δ zu rechnen seien, zumal da dort auf der Gmünder Seite unmittelbar unter den massigen Felsen Spongiten mit Kronen von *Eugiacrinites caryophyllatus* zusammen aus einem gelblich-grussigen Gestein herauszugrubeln sind), wird es uns namentlich auf dem Plateau der Alb fast unmöglich bleiben, immer einen genauen Unterschied von γ und δ angeben zu können, um so mehr, da es an guten Grenzgliedern zwischen beiden Schichten durchaus fehlt: so viel glauben wir denn doch den auf unsern vielen Excursionen beobachteten Thatsachen zufolge feststellen zu dürfen, dass das normale Delta 2 verschiedene „Facies“ an sich trägt, die „plumpen Felsen“, worin fast alle unsere Jurahöhlen lagern (in Heubachs Nähe besonders das „finstere Loch“ an der hintern Seite des Rosenstein zu erwähnen, das durch seine noch frischen, schneeweissen Tropfsteingebilde vor manchen andern Höhlen der schwäbischen

Alb sich auszeichnet), und zum andern dann „wohlgeschichtete gelbliche Kalkbänke“, in deren Gestein sich nach oben zu bereits die bezeichnenden Silificationspunkte einstellen. Beide Gestaltungen sind aber weder zu verkennen noch zu übersehen. Wie nun nach unten, so und noch viel mehr ist die Grenze nach oben zu ziehen erschwert, die Grenze nämlich zwischen δ und ε; auch Quenstedt gibt das zu (Jura S. 675 und 688). Und doch muss man, da δ seinem ganzen Habitus nach eine grössere Verwandtschaft mit γ als mit ε hat, der obere Jura aber (ε und ζ) eine durchaus selbstständige Stellung im Gebirge einnimmt, zwischen δ und ε irgendwo scheiden. So haben wir's denn auch in der hiesigen Gegend versucht, glauben aber diese unsere Resultate über

C. den obern Jura, sehr kurz zusammenfassen zu dürfen, einmal weil wir uns selbst über die Sache noch nicht ganz klar geworden, zum andern und mehr noch, weil wenigstens Ein Glied und zwar ein Hauptglied der Formation, das letzte (ζ = Solenhofen = Nusplingen) hier fehlt, aber auch das tiefer liegende (ε) in nächster Nähe nirgends in charakteristischer Weise zu Tag tritt. Die bezeichnenden ε-Petrefacten wenigstens, die Nattheimer Sternkorallen und Schnaitheimer Fischreste (welche letzteren ohnedies einzig in ihrer Art dastehen) sind hier nirgends vertreten. Dass wir aber nichtsdestoweniger das Quenstedt'sche

ε haben, und zwar sogleich auf der Hochebene unserer Albfelder, zeigt hier wieder vornehmlich die petrographische Beschaffenheit des Gesteins. Sowohl der „Marmor“ (Quenst. Jura S. 689), ein „lichtfarbiger, homogener, thonfreier Kalk“ als auch der „Dolomit“ ganz in seiner ächten Normalform (a. a. Ort) ist vortrefflich nachzuweisen. Ferner kann man an der zunehmenden Silification des Gesteins, wie es auf unserem Albplateau zu beobachten ist, die Veränderung leicht wahrnehmen, die im Vergleich mit unten hier oben nun eingetreten ist, nach Quenstedt (Jura S. 691) wieder ein Kennzeichen für ε. Ja jene Dolomitisirung und diese Silificirung, wenn ich so sagen darf, ist an mehreren Orten in hiesiger Gegend fast Schritt

Digitized by Google

für Schritt zu verfolgen. Gehen wir aus von dem vorhin genannten Bartholomäer Steinbruch (cf. das beigelegte Profil), so findet man in der Grube selbst noch über den gelblichen geschichteten Kalken eine etwa 2' mächtige Lage von einem gelblichen mit faust- und kopfgrossen Stücken untermengten Gruss, der durch die Menge der Kieselausscheidung sowie durch den ganzen Habitus seines Gesteins auf ε hindeutet; auch fand ich in einem jener silificirten Kalkstücke wenigstens einmal ein sehr schönes Exemplar von *Ter. inconstans*. Geht man nun von diesem Steinbruch aus auf der Hochebene Lauterburg zu fort, so sieht man hier zuerst traubig-nierenförmige gleichfalls faust- bis kopfgrosse Kalkstücke auf den Feldern in Masse umherliegen, wie übrigens an allen den Punkten des Albplateaus, die ich in dieser Gegend schon besucht habe. Bald gelangt man auf einer kleinen Erhöhung an alte, nicht mehr benutzte Steinbrüche oder vielmehr offenbar frühere Sandgruben; denn seltsam, hier ist das Gestein bereits ganz auf dem Uebergang zum Dolomite begriffen! Mitten in diesen, zum Theil noch halb kalkigen, halb aber schon sandigen Dolomitstücken befinden sich aber zugleich sehr grosse Kieselausscheidungen, weisse Concretionen in der Grösse von Tauben- oder Hühnereiern. Geht man von da noch etwa ¼—½ Stunde weiter, so findet man an der Traufe eines Tannenwaldes in dem daselbst geöffneten Graben die schönsten Feuersteine, die man sich in beliebiger Grösse und in den hübschesten Handstücken herausschlagen kann: lauter Kennzeichen von ε. Habe ich darum auch in diesen Lagern ausser der vorhin genannten *Ter. inconstans* noch keine Petrefacten gefunden, fehlen namentlich in unserer Gegend die bezeichnenden Sternkorallen vollständig (wieder ein Beweis, dass Schwämme, Korallen und ähnliche Meerthiere nicht überall die geeigneten Plätze zu günstigem Fortkommen fanden), so wird doch nach dem, was ich angeführt, über das Vorhandensein von ε in unserer Gegend kaum ein Zweifel aufsteigen können. Ob dagegen die in dem sogenannten „Windthal" (zwischen Bartholomä und Steinheim) gelegenen, für jeden Naturfreund, wenn er auch nicht Geologe von Fach ist, an sich schon

Digitized by Google

sehr interessanten und durch ihre pittoresken Gestalten sich auszeichnenden Felsengebilde zu ε oder, wie mir eher scheint, noch zu δ gehören, mag vorerst dahingestellt bleiben. Jedenfalls wollte ich nicht unterlassen, auch hier auf dieselben aufmerksam zu machen, weil die mittleren dieser Felsengruppen in den schönsten und ächtesten Dolomit verwandelt sind, während oben und unten keine Spur davon wahrzunehmen ist. Schliesslich will ich, da nun einmal von ε die Rede ist, die von hier aus leicht zu erreichenden berühmten Puncte von Nattheim, noch mehr aber von Schnaitheim, wenn auch nur dem Namen nach erwähnen, mit dem angefügten Bemerken, dass der letztere Platz gegenwärtig eigentlich allein noch von dem Geognosten selber ausgebeutet werden kann; in Nattheim ist alles vollständig abgesucht, in Schnaitheim dagegen sind ganz dieselben Korallenschichten, namentlich aber die mit vorkommenden Echinodermen neben den eigenthümlichen Fisch- und Saurierzähnen ohne viel Mühe noch zu finden. Ich habe z. B. in kurzer Zeit folgende Sachen daselbst zusammengelesen: *Apiocrinites mespiliformis* zum Theil sogar Kronenstücke davon, *Pentacrinites astralis, Cidarites perlatus* (Stacheln und einzelne Täfelchen), mehrere *Serpula*-Species, *Terebratula inconstans* und *insignis, Pecten subtextorius, Plagiostoma discinctum, Solanocrinites costatus* und *Jägeri, Ostraeen,* die Spindel einer *Nerinea,* Spongiten, Korallen und andere Dinge; auch 2 Zähne von *Dakosaurus maximus* fand ich selbst, während andere leicht von den Arbeitern käuflich zu erwerben sind. Doch diese Stellen näher zu beschreiben, gehört nicht zu meiner Aufgabe: sie liegen unserer Gegend eigentlich schon ferne. Da das gleiche von denjenigen Puncten gilt, wo bei uns Quenstedt's

ζ zu finden ist, so könnte ich damit diese Abhandlung schliessen. Erwähnen will ich indessen der Vollständigkeit halber doch noch derjenigen zwei Stellen, die mir als solche bekannt sind, wo man „die Krebsscheerenplatten“ (*Pagurus suprajurensis* Quenst. Jura S. 790), die gewöhnlichsten Repräsentanten von ζ findet. Es wären diess einmal die sehr ausgedehnten Steinbrüche von Böhmenkirch an der Strasse

oberhalb Weissenstein (cf. mein Profil von der Weissensteiner Steige) und zum andern eine Stelle an der Strasse zwischen Nattheim und Neresheim, von wo mir *Tellina* ζ und *Lucina* ξ (Quenstedt, Jura Taf. 98. Fig. 12 u. 19) zukamen. In unmittelbarer Nähe Heubachs habe ich diese charakteristischen „Solenhofer Plattenkalke" noch nirgends gefunden; wie's daher mit dem von Würtenberger für diese Schichten angegebenen *Ammon. steraspis* (der nach Oppel eine eigene „Steraspiszone" bilden soll) zu halten sei, geht mich hier ebenfalls durchaus nichts an. Ich habe die Species noch nie zu Gesichte bekommen, nicht einmal in einer Abbildung, und so bin ich genöthigt, darüber zu schweigen; diess aber gebietet mir auch in Beziehung auf alles etwa sonst noch zu Sagende sowohl die Zeit als der Raum. Möchte dieser auf Grund monatelanger und genau prüfender Besichtigung unserer weissen Juraschichten von mir gelieferte Beitrag zur Literatur über dieses Gestein bei Geologen von Fach eine nachsichtige Beurtheilung finden, schon um desswillen, weil es die erste Versuchsarbeit eines geognostischen Dilettanten ist; sollte er übrigens wirklich auch nur in etwas zur Verständigung und Aufhellung so mancher jetzt noch dunklen und zwischen den Forschern selbst controversen Fragen und Anschauungen geholfen haben und wäre es blos durch Beibringung neuen Materials: so wird mir's genug sein.

Profil I.

Nägelsberg bei Heubach. Weisser Jura γ.

Erst darüber *Ter. bisuffarcinata* und *Amm. flexuosus* 2′.

Schwammbänke mit *Tereb. lacunosa* und vielen Ammoniten (*septenarius*?) 8′.

IV. Absatz. Schüttig-grussiges Gestein ohne feste Bänke und Schichten. Die Petrefacten dieselben, wie auf Absatz III: noch immer *Ter. nucleata, substriata. Pentacr. subteres*, Riesen-Ammoniten und *Asterias γ alba* (doch das noch mehr in der vorigen Schicht) 12′.

III. Absatz. Die Kalkbänke häufen sich, aber eine ganz

andere Gestalt als die „wohlgeschichteten Betakalke“ darbietend, mehr ihre Köpfe herausstreckend (mit Planulaten gefüllt), Riesenammoniten, Inflaten, *Disast. carinat.* herrscht über *granulos.* vor. **Pentacr. subteres**, *Aptychus laevis* und *lamellosus* in Menge.

II. Absatz. Einzelne Kalkbänke, aber noch mit grossen thonigen Zwischenlagern, treten auf, gespickt mit Planulaten. *Ter. nucleata*, **substriata**, *Disaster granulosus* (herrscht über *carinatus* vor), *Ostraea Römeri, Aptychus.*

I. Absatz. Thonig-merglige Gebilde mit Belemn. (*hastat.*) Bruchstücken, verkiesten (in Brauneisenstein verwandelten) kleinen Ammoniten übersät. Hauptleitmuschel: **Terebr. nucleata juvenis.** *Aptychus laevis* noch selten, Stachel von *Cidar. coronatus;* aber noch keine *Terebr. substriata*, kein *Pentacr. subteres,* kein Disaster. Die ganze Schichte = der am hinteren Scheuelberg, dem sog. „Himmelreich“ aufgeschlossenen Stelle.

Profil II.

Lautern-Lauterburger Steige. Weisser Jura *α—δ.*

Gelbe wohlgeschichtete Kalkbänke bis zum Ort Lauterburg sich hinziehend, *Belemn. hastatus,* Flexuosen 10—20′.

δ. Bläuliche Kalkplatten wie im Bartholomäer Steinbruch: *Ostrea* in riesiger Grösse.

Thonig-mergelige Lager, als Halden voll bläulicher Kalkbruchstücke überall zur Strasse herunter reichend. Nach oben zu immer mehr kalkig und geschichtet. *Amm. flexuosus.* 40—70′.

γ. Thonig-merglige Grussgebilde, aber kaum oben ein wenig aufgeschlossen, daher nicht geeignet zum Sammeln von Petrefacten; hie und da strecken Kalkbänke ihre Köpfe heraus, doch sind sie nicht so schön geschichtet, wie die darunter liegenden. Eine Quelle darüber herabrieselnd bildet hier gleichfalls Tuff. 100—120′.

β. Wohlgeschichtete Betakalke in einem Steinbruch an

der Strasse aufgeschlossen; Sitz einer Quelle, die dann weiter unten Tuff absetzt.

Planulaten und hastate Belemniten das einzige, was man findet. In derselben Lage anderswo: *Disaster granulosus* und *Pleurotomaria suprajurensis*. 80—100′.

α. Impressathone, am Wald von Lautern gegen den östlichen Theil des Rosenbergs hin aufgedeckt, meist verschüttet von Betagestein, im Thal auch durch Tuff zugedeckt. An der Strasse selbst nicht sichtbar. 80—100′.

Profil III.

Bartholomäer Steinbruch und das umliegende Albplateau. Weisser Jura δ und ε.

ε. Albplateau darüber: nierig-traubige Knollen, mit vielen Kieselausscheidungen, z. Th. (an Einer Stelle) förmliche Feuersteinlager, aber durchaus petrefactenleer. 10—20′.

Alte Sandgruben, d. h. Dolomitische und in Dolomit z. Th. erst übergehende Felsen mit vielen faust- und kopfgrossen Kieselausscheidungen. Keine Petrefacten. 20—30′.

Steinbruch von Bartholomäi.

ε. Grussige Gebilde mit gelblicher Farbe, die oberste Lage des Steinbruchs. Viel Kiesel darauf. *Terebr. inconstans*. 2—4′.

δ. Gelbliche geschichtete, aber mächtige Kalke und weniger plattig als die blauen darunter.

Petrefacten dieselben, wie unten, aber nirgends Spongiten. 10—16′.

δ. Bläuliche Plattenkalke mit Riesenplanulaten, besonders aber Flexuosen und hastaten Belemniten. Das darunter Liegende nicht aufgeschlossen. 4—6′.

δ. Hochebene der Alb: Nierenförmig-traubige Knollen auf den Feldern von Faust- bis Kopfgrösse; am Rand der Alb: plumpe Felsen. Auf der Ebene von Lauterburg: Spongiten (ohne Zweifel = denen vom Bosler und Heuberg). 15—20′ noch darüber.

γ. Nägelsberger Gammaschichten, oben mit Schwammkalken. 50—60′.

Digitized by Google

Profil IV.

Rechberger Steige. Weisser Jura α—δ.

δ. Als Parallele dazu auf der Nordostseite des Bergs (Gmünd zu) plumpe Felsen, unten mit Schwämmen und *Eugeni acrinites caryophyllatus.*

δ. Wohlgeschichtete Kalkbänke mit glatten Terebrateln und Silificationspuncten. Oben Schwämme und zwar: *Spongites articulatus.* 30—50′.

γ. Grussartige Gebilde sehr den sonstigen Schwammkalken aus γ ähnlich aber ohne Petrefacten. 20—30′.

Die Bänke werden immer gedrängter, eine kleine *Ter. lacunosa* darin gefunden.

Geschichtete Bänke mit grossen dazwischen liegenden Thonlagern; keine besonderen Versteinerungen. 30—40′.

β/γ. Grussartige Gebilde ohne Bänke: *Aptychus laevis.* 10′.

β. II. Aufsatz. Wohlgeschichtete Kalkbänke, mit Planulaten in Menge; sonst aber fast keine Petrefacten. 50—60′.

α. I. Aufsatz. Impressathone? *Ter. impressa* nicht gefunden, aber hastate Belemnitenbruchstücke.

Gestein: Grussartig-thoniges Gebilde, anfangs noch ohne Bänke, nach und nach immer häufiger von solchen durchzogen; Planulate Ammoniten, 30—40′.

Profil V.

Steige von Weissenstein. Weisser Jura β—ζ.

Böhmenkircher Steinbrüche: Krebsscheerenplatten. Unten noch massiger, nach oben zu immer dünner und plattiger werdend. (ζ) ε.

Wieder sehr wohlgeschichtete gelbliche Kalke, massenhaft anstehend, aber fast durchaus petrefactenleer, gehen bis zum Ende der Steige hinauf. δ.

Rohe Felsenstücke, ihre Köpfe regellos herausstreckend,

fast ganz aus Schwämmen und *Terebr. lacunosa*, sowie *bisuffarcinata* bestehend. Darunter viele feine Gamma-Petrefacten: *Diadema subangulare*, Cidariten etc. wie an den Lochen. *γ*.

Dunkle thonige Kalke, nicht sehr geschichtet, sondern als ein grussartig-bröckliges Gebilde an den Wänden herabrutschend. *Ammon. bispinosus* und *Aptychus laevis* zeigen den Uebergang von *β* zu *γ* an. *β/γ*.

Wohlgeschichtete Kalkbänke mit den gewöhnlichen Petrefacten: Planulaten und Hastaten. *β*.

Als Schlussbemerkung nur noch wenige Worte über einige der Leitfossile, auf welchen der Schwerpunkt der geognostischen Untersuchung ruht, zunächst über *Amm. tenuilobatus Opp.*, den ich (siehe pag. 83) vollständig ignoriren muss. Was man seither *Amm. pictus* geheissen, wird von Oppel auf einmal *tenuilobatus* genannt. So entschieden ich daher zugebe, dass dieser Ammonit eine sehr wichtige Leitmuschel für den mittlern weissen Jura bildet (was auch von Quenstedt überall anerkannt wird), so entschieden, ja um so entschiedener muss ich gegen jene leider gegenwärtig so häufige Neigung protestiren, immer nur neue Namen zu geben und möglichst viele Species zu machen: es dient diess gewiss selten der Wissenschaft und hat ausserdem nur Verwechslungen und Verwirrungen zur Folge, wie ich schon oben glaube nachgewiesen zu haben.

In Bezug auf die Sache selber füge ich hinzu, dass es mir zum mindesten etwas gewagt vorkommt, jenem *Amm. pictus* oder *tenuilobatus*, wie Würtenberger thut, eine so bestimmte Zone im weissen Jura anzuweisen; zu einer Leitmuschel für *γ* lässt er sich wenigstens in hiesiger Gegend trotz seines ziemlich häufigen Vorkommens schon darum nicht machen, weil er gar nicht auf diese Schichte beschränkt ist, sondern mehrfachen Erfunden zufolge bald darüber bald darunter erscheint (d. h. bezüglich des specifischen *γ*-Horizonts, der Zone von *Terebr. lacunosa*).

Ueber *Amm. mutabilis d'Orb.* füge ich nur noch bei, dass es mir trotz aller Nachforschungen bis jetzt nicht gelungen ist,

Digitized by Google

ihn in hiesiger Gegend aufzufinden. Dagegen ward mir die Freude, den *Amm. transversarius* indessen in meine Hände zu bekommen und zwar eigenhändig aus den Betakalken herauszuschlagen. Diess berechtigt mich um so mehr, meine oben aufgestellte Behauptung beizubehalten, dass er nicht als eine specifische Leitmuschel für α anzusehen sei, wie bei Würtenberger geschieht. Wenn auch die „wohlgeschichteten Betakalke," denen er entstammt, den unteren thonigen α-Schichten nicht wesentlich differiren mögen, so sollte man doch keinenfalls ein Petrefact für den ganzen Schichtencomplex zum leitenden erklären, wenn man für deren untere Abtheilung eine so ausgezeichnete Muschel besitzt, wie für unsere schwäbischen α-Thone *Terebr. impressa* ist. Auch Herr Prof. Fraas hat mir bestätigt, dass die zwei Exemplare von *Amm. transversarius*, welche überhaupt von ihm gefunden wurden und in der vaterländischen Sammlung liegen, den Alphakalken, nicht aber den Thonen entstammen.

Das registrirende Thermometer des Polytechnicums.

Von Prof. Dr. Zech.

(Hiezu Tafel I.)

Seit October 1867 ist in der Ecke des Polytechnicums gegen Alleenstrasse und Alleenplatz ein registrirendes Thermometer nach Lamont aufgestellt. Die Temperatur wird bei demselben durch die Ausdehnung einer Zinkröhre gemessen, die vertikal aufgehängt ist, so dass bei Temperaturänderungen das untere Ende sich senkt oder hebt. Die Röhre ist beiläufig 1½ Meter lang, wird also bei einer Temperaturerhöhung von 20° etwa um 1 Millimeter länger. Die gar zu kleine Bewegung des untern Endes wird deswegen durch doppelte Hebelübersetzung an eine Spitze übertragen, die ungefähr den zwanzigfachen Weg zurücklegt, bei jedem Grad Reaumur erhöhter oder erniedrigter Temperatur um 1/10 Millimeter sich hebt oder senkt. Diese Spitze notirt also die Temperatur gerade so, wie die obere Kuppe des Quecksilbers im Thermometer.

Soll nun die Temperatur alle Stunden registrirt werden, so hat man dafür zu sorgen, dass die Lage jener Spitze für jede Stunde notirt wird. Diess geschieht folgendermassen: alle volle Stunden trifft der Minutenzeiger einer Uhr eine kleine Quecksilberkuppe und schliesst dadurch einen galvanischen Strom von sechs Meidingerschen Elementen, deren einer Pol mit dem Uhrwerk, der andere mit der Quecksilberkuppe leitend verbunden ist. Durch den geschlossenen Strom wird ein Electromagnet erregt, welcher seinen Anker anzieht und dabei jene Spitze gegen einen mit Tuch und darüber mit Postpapier überzogenen Cylinder drückt. Nach kurzer Zeit hört der Strom auf, wenn

der Minutenzeiger die Quecksilberkuppe wieder verlassen hat, der Electromagnet verliert seinen Magnetismus, der Anker wird durch eine Feder zurückgezogen, die Spitze verlässt das Papier und der Cylinder, der ein gezahntes Rad trägt, wird durch einen mit dem Anker verbundenen Haken um einen kleinen Theil seines Umfangs vorwärts gedreht, so dass die Spitze nach einer Stunde auf einer andern vertikalen Linie aber nahe der ersten seine Marke macht.

Nimmt man den Papierstreifen ab, so hat man eine Reihe von Punkten, deren Abstand vom untern Rand des Papiers die Temperatur gibt, und von denen jeder einer bestimmten Stunde entspricht: man kennt also die Temperatur jeder Stunde. Nöthig ist nur noch, dass man wie bei jedem Thermometer zwei feste Punkte oder einen festen Punkt und die Grösse der Grade bestimmt. Dies geschah durch eine Reihe von Versuchen in den letzten Monaten des Jahres 1867, es wurde die Grösse eines Grads Reaumur zu 1 1/10 Millimeter bestimmt und der Nullpunkt am Cylinder so markirt, dass er sich leicht auf den Papierstreifen übertragen lässt.

Bei der angenommenen Grösse des Cylinders muss alle acht Tage ein neuer Papierstreifen aufgeklebt werden. Der alte wird auf einen mit Linien im Abstand von 1 1/10 Millimeter versehenen Bogen Papier so aufgelegt, dass seine Nulllinie mit einer angenommenen des Bogens übereinstimmt und dann die einzelnen Marken vermittelst Durchstechens mit einer Nadel übergetragen, dann der folgende Streifen angereiht u. s. w. Eine Abzeichnung dieser Tafel in etwas kleinerem, dem Format dieser Jahreshefte angepassten Massstab enthält die beiliegende Tafel. Es sind hier nicht einzelne Punkte notirt, sondern die Curven gezogen, welche diese einzelnen Punkte verbinden, die Mitternacht ist durch einen starken, der Mittag durch einen schwächern Strich fixirt, die Temperatur jeder Stunde ergibt sich, wenn man den Raum zwischen zwei aufeinanderfolgenden Strichen in 12 Theile sich getheilt denkt und den der betreffenden Stunde entsprechenden Theilstrich von der Nulllinie bis zur Curve abmisst.

Man sieht auf den ersten Blick, wie verschieden der Gang

der Temperatur im Lauf des Jahrs sich gestaltet, wie jedem Tage wieder ein anderer Wechsel der Temperatur, eine andere Curve entspricht. Den Zusammenhang der Form der Curve mit dem Wechsel der Witterung kennen zu lernen, ist uns hier die Hauptsache.

Bei vollkommen klarem Himmel steigt die Temperatur von Sonnenaufgang bis eine oder einige Stunden nach Mittag, fällt dann wieder zuerst rascher, dann langsamer bis etwa eine Stunde oder halbe Stunde vor Sonnenaufgang. Die diesem Gang der Temperatur entsprechenden Curven sind in ihrer Regelmässigkeit so charakteristisch, dass ein Blick auf die Tafel genügt, um die ganz heiteren Tage herauszufinden. Die schönste fortlaufende Reihe solcher ganz klarer Tage und Nächte findet sich vom 3. bis 12. September, wie die meteorologischen Aufzeichnungen des Beobachtungsorts Stuttgart zeigen, bei Nord-, Nordost- und Ostwinden. Im eigentlichen Sommer ist diese Regelmässigkeit viel seltener, weil in Folge der grössern Feuchtigkeit viel leichter Wolken sich bilden, die nicht selten um Mittag den ganzen Himmel überziehen oder zu Gewittern Anlass geben. Einzelne Tage gibt es immerhin, welche so regelmässige Curven zeigen, wie die erste Woche des September, z. B. 15., 19., 20. Juni, 21., 22., 25. Juli, und die meteorologischen Aufzeichnungen notiren an ihnen regelmässig vollkommene Klarheit, aber es sind eben nur einzelne. Die Störungen überwiegen im Sommer.

Sowie der Himmel sich bewölkt, so wird bei steigender Temperatur das Steigen schwächer oder geht sogar in Fallen über: auffallender wird diese Störung des regelmässigen Verlaufs, wenn die Bewölkung bis zum Regen sich steigert, am auffallendsten, wenn ein Gewitter eintritt. Die grössten Unregelmässigkeiten zeigen die Curven vom 10. Mai, 14. und 23. Juli Nachmittags, 3. Juni Vor- und Nachmittags: in allen diesen Fällen fanden Gewitter statt mit bald nachfolgender Wiederaufhellung. Sehr häufig sind kleine Zacken an den Scheiteln der Temperaturcurven, von Mitte Merz bis Ende August an mehr als 80 Tagen, also im Durchschnitt jeden zweiten Tag. Bei

Digitized by Google

ganz klarem Himmel hebt sich Morgens die Sonne, die Verdampfung an der Erdoberfläche nimmt zu, der Wasserdampf steigt vermöge seines kleinen specifischen Gewichts in die Höhe und gelangt in Luftschichten, welche in Folge der leichten Durchstrahlbarkeit der Atmosphäre noch nicht erwärmt genug sind, um den Dampf als Gas zu behalten: es bilden sich einzelne cumuli, sie nehmen an Zahl und Grösse zu. Wird die Bewölkung stark genug, so sinkt in der Nähe des Mittags die Temperatur, insbesondere natürlich wenn Regen eintritt, und da, nach der Zeit der grössten Hitze an ganz heitern Tagen, die Aufhellung wieder beginnt, die Bewölkung abnimmt, so tritt wieder auf kurze Zeit eine Erhöhung der Temperatur ein. Das ist der Gang der im Sommer so häufig zu beobachtenden Erscheinung, es ist ein schwaches Abbild der Witterung unter den Tropen, wo gegen Mittag ein Gewitter sich entladet, Morgen und Abend heiter sind: dort müssen die Temperaturcurven in der nassen Jahreszeit den eben besprochenen ähnlich sein, nur mit viel stärkern Einbiegungen.

Tage mit häufig wechselndem Sonnenschein und Regen (Aprilenwetter) müssen die unregelmässigsten Curven geben: am schönsten zeigt sich diess in der ersten Woche des Juli, ausserdem vielfach an einzelnen Tagen, selbst ohne dass Regen eintritt, der blose Kampf kalter und warmer Winde kann auch ohne Niederschlag fortgehende Schwankungen in der Temperatur veranlassen.

Eine ganz gleichmässige Bedeckung des Himmels, sei es bei Nebel, sei es bei anhaltendem Regen (Landregen), charakterisirt sich durch ganz abgeflachte Curven, da die Einwirkung der Strahlung aufhört, besonders deutlich vom 7.—12. November, weniger ausgesprochen 7.—11. Januar, weil da die Wolkendecke weniger dicht war. Solche trübe Perioden der Witterung sind den gewöhnlichen Menschen die unbehaglichsten, sie machen das Gefühl der langen Weile, wie alles Abgeflachte, Gleichbleibende. Wie der Genuss des Sommers durch die Abwechslung mit dem Winter erhöht wird, so verlangen wir auch in der kleineren Periode des Tages Wechsel in Wärme und Licht.

Noch ist zu bemerken, dass bei unserem Thermograph die Minima abgeschwächt sind; nach den meteorologischen Aufzeichnungen von hier ist 12 Grad unter Null am 2. Januar die niederste Temperatur des Jahres 1868 gewesen, unsere Tafel gibt nur 8 Grad für dieses Minimum. Es ist eine Thatsache, über welche man sich gewöhnlich alle Winter wieder wundert, wenn mehrere Beobachter ihre meteorologischen Beobachtungen zusammentragen, dass niedrige Temperaturen von den Thermometern sehr verschieden angegeben werden. Man kann, glaube ich, ohne die Mechaniker anzuklagen, dass sie schlechte Thermometer verkaufen — obgleich ich jedermann rathen möchte, wenigstens einmal im Winter sein Thermometer in schmelzenden Schnee einzusenken — man kann für jene Thatsache zwei Ursachen anführen, die aber schliesslich auf dasselbe physikalische Gesetz der Ausstrahlung hinauskommen. Die niedrigsten Temperaturen treffen immer bei klarem Himmel und ruhiger Luft ein, zwei Umstände, welche die Erkaltung durch Ausstrahlung bedeutend begünstigen, wie sie ja auch zu jeder reichlichen Thaubildung nothwendig sind. Die Erkaltung eines Körpers durch Ausstrahlung hängt aber von zwei Dingen ab, erstens von seiner Oberflächenbeschaffenheit und Wärmeleitungsfähigkeit, zweitens von der Weite der Himmelsaussicht, die der Körper hat. Dass sich Körper unter die Temperatur der umgebenden Luft abkühlen können, ist durch die Versuche von Wells über den Thau festgestellt, es ist das aber nur möglich bei Körpern, welche die Wärme schlecht leiten. Metalle werden nicht bethaut, Glas wird bethaut; das Anlaufen der Fensterscheiben zeigt uns, dass Glas sehr leicht eine Temperatur lange behalten kann, welche niedriger ist, als die Luft der nächsten Umgebung. Bei einem Quecksilberthermometer muss zunächst die Glaskugel und dann das in ihr enthaltene Quecksilber erwärmt oder abgekühlt werden, bis es steigt oder fällt. Sind die Umstände der Ausstrahlung günstig, so kann das Glas sich unter die Temperatur der umgebenden Luft abkühlen, es können sich verschiedene Glassorten verschieden abkühlen, es können also auch unter solchen Umständen verschiedene Thermometer ziemlich verschie-

Digitized by Google

dene Resultate zeigen. Das Metall als guter Leiter kann durch Ausstrahlung nicht kälter werden als die umgebende Luft, es wird also nie so niedrige Temperaturen geben, wie das Quecksilberthermometer. Vergleicht man unsere Tafel mit den meteorologischen Aufzeichnungen, so ist der Unterschied der Minima in den Wintermonaten am grössten: 3 bis 4 Grade, fällt dagegen in den Sommermonaten ganz weg, und ist im Frühjahr und Herbste beiläufig ein Grad. Jedoch muss ich gestehen, dass mir diese Unterschiede zu gross erscheinen, um sie allein durch das verschiedene Verhalten von Glas und Metall bei der Ausstrahlung erklären zu können. Ein Theil fällt sicherlich auf die zweite Ursache, die Verschiedenheit der Weite der Himmelsaussicht. In einer engen Strasse, unter einem Baum, überhaupt überall, wo die Aussicht beschränkt ist, fällt kein oder nur wenig Thau; die nächtliche Abkühlung durch Ausstrahlung ist dem Himmelstheil proportional, welcher vom Beobachtungsort übersehen wird. Daher kommt es nun, dass sehr niedrige Temperaturen nie gleichmässig verbreitet sind, am wenigsten in einer Stadt: nicht selten ist auf einem freien Platz das Erdreich gefroren, in den Strassen nicht. Dazu kommt, dass wir die Kälte vielfach bekämpfen, während wir uns die Wärme des Sommers ohne Gegenmassregeln gefallen lassen. Die grosse Menge Brennmaterial, welche in einer Stadt zum Heizen gebraucht wird, wird einmal direkt auf die Temperatur wirken, weil durch die Schornsteine ein grosser Theil der Wärme entweicht, und indirect, weil die bewohnten Räume dadurch wärmer unterhalten werden, als ihre Umgebung. Die Temperatur muss daher local sehr verschieden sein, d. h. ein und dasselbe Thermometer gibt an verschiedenen Orten verschiedene Resultate.

Was endlich die höchsten Thermometerstände betrifft, so sind dies nach der Tafel 27 Grad am 11. und 16. August, die meteorologischen Aufzeichnungen von hier gaben 27 Grad am 11. August, 27½ am 16. August als Maxima. Die Zahl der Sommertage ist nach jenen Aufzeichnungen 92, unsere Tafel gibt nur 89. Also auch die höchsten Temperaturen sind etwas

kleiner bei dem Thermographen, aber ganz unbedeutend und wohl nur in Folge des verschiedenen Aufstellungsorts.

Die grösste Rolle bei Bildung der Temperaturcurven spielt die Windrichtung. Von ihr hängt ja überhaupt die Witterung bei uns ab. Solange Winde zwischen Nord und Ost wehen, ist der Himmel im Allgemeinen klar, wehen Winde zwischen Süd und West, so ist der Himmel bedeckt. Polarwinde geben also regelmässig auf- und absteigendende Curven, Aequatorialwinde geben abgeflachte Curven, zackige, unregelmässige Curven entsprechen dem Uebergang des einen Stroms in den andern, dem Kampfe beider. Eine Zusammenstellung der Resultate der hiesigen meteorologischen Beobachtungen mit den Curven unserer Tabelle beweist die Richtigkeit der oben aufgestellten Sätze. Nach den ersten Tagen des Januar, wo bei Polarwinden ein Minimum der Temperatur eintrat, blieb auch unten noch die nördliche Windströmung, dagegen war der Wolkenzug westlich und die Witterung blieb nebelig mit flachen Curven bis zum 13., wo die Aequatorialströmung die Polarströmung ganz verdrängt. Ausser eines kleinen Rückfalls vom 24. auf 25. blieb nun die Aequatorialströmung, freilich theilweise — 1. bis 8. Febr. — mit schwacher Bewölkung und desshalb ziemlich regelmässigen Curven — bis 16. Februar. Von da an 16.—20. Nordstrom, 21.—27. Süd- und dann wieder Nordstrom. Der März beginnt wieder mit Westwinden, die vom 13. an der Nordströmung weichen. Nach mehrfachen Schwankungen, wobei der Wolkenzug gegen den untern Wind geht, kommt Anfangs April wieder deutlich ausgesprochen der Nordstrom bis zum Anfang der Osterwoche. Das rasche Steigen der Frühlingstemperatur lässt die ersten Gewitter entstehen, am 8. April zogen längs der Alp mehrere Gewitter hin, die Temperaturcurve zeigt nur eine schwache Einbiegung nach Mittag; am Gründonnerstag den 9. trat eine empfindliche Temperaturerniedrigung ein — das Thermometer fällt um 6 Grad in einer Stunde nach Mittag — und am Ostersonntag lag Schnee. Im ganzen übrigen Monat hebt sich wieder langsam bei wechselnden Winden die Temperatur, und nun beginnt der Mai mit ganz ausgesprochenem Nordstrom, der beinahe

den ganzen Monat fortdauert, in der Mitte mit der regelmässigen Erniedrigung der Temperatur in der Nähe von Pankratius, am Schlusse mit der aussergewöhnlichen Hitze bis 25 Grad. In der ersten Hälfte des Juni beginnt wieder der Kampf der südlichen und nördlichen Strömung, Gewitter und Regen kühlen die Temperatur ab, bis schliesslich mit der einzigen Unterbrechung am 24. die Polarströmung wieder für den ganzen Monat die Oberhand behält.

Auch im Juli und August überwiegen entschieden die nördlichen und östlichen Winde, beinahe im Verhältniss von 2 zu 1; daher die intensive Hitze am Ende des Juli und Anfang des August, zwanzig Sommertage hinter einander, kurz darauf wieder zehn und fünf, unter 40 Tagen 3^5 Sommertage. Mit Ende August schien eine entschiedene Abkühlung einzutreten, aber der ausserordentliche Sommer machte noch eine, die letzte Anstrengung im September; die schönste Folge von 11 Sommertagen mit den regelmässigsten Curven bei vollkommener Klarheit, eine grosse Seltenheit unseres Klima, schloss mit dem 12. September den eigentlichen Sommer. Von jetzt neigt sich das Wetter immer mehr zum Regnerischen, unbeständige Witterung gegen Ende September trat ein, der 29. als Volksfesttag war der letzte Sommertag, und nun beginnt der October mit regnerischem, unbeständigem Nebelwetter, das mit grösseren und kleineren Unterbrechungen einfallenden Nordstroms (10. bis 13., dann 16. bis 19., ferner 22. und 23. October, 2. November) bis über die Mitte November sich erstreckt, besonders vom 7. bis 12. November, wo die dicke Wolkendecke viel Schnee fallen lässt. Auch in diesen zwei Monaten sind nördliche Winde nahezu ebenso häufig als südliche, aber vielfach mit entgegengesetztem Wolkenzug in der Höhe. Nur am 11. und 23. October, 2. Nov. ist der Himmel zeitweis ganz klar, und dann am 17. und 18. November beinahe den ganzen Tag. Die entsprechenden Curven zeichnen sich auch hier durch ihre Regelmässigkeit aus, freilich viel weniger als im Sommer, weil die Einwirkung der zu niedrig stehenden Sonne gar zu sehr abgenommen hat.

Was endlich den Monat December betrifft, so zeichnet er sich durch milde Temperatur aus, kein einziger Tag hat eine

Temperatur unter Null, der Verlauf der Temperaturcurven ist sehr unregelmässig (12., 15., 21., 22.), zu vergleichen den Curven in der Mitte des Januar, oder einzelnen im Sommer, wenn in Folge des Kampfs verschiedener Winde oder des Eintritts von Gewittern plötzliche Temperaturänderungen vorkommen. Ausser diesen immer von Zeit zu Zeit auftretenden Schwankungen im Lauf des Tags zeigt aber der December auch eine völlige Umkehrung des allgemeinen Gesetzes, dass die Temperatur von Sonnenaufgang an zunimmt, einige Stunden nach Mittag abnimmt. Der December hat zwei solche Beispiele: am 15. steigt die Temperatur von Morgens 4 Uhr bis Abends 9 Uhr, im Ganzen etwa um 7 Grad bei starkem Südwind und bedecktem Himmel. Es ist der Föhn, der im Winter solche Erscheinungen hervorbringt, die Erwärmung der Luft überwiegt bedeutend die nach Mittag bei sinkender Sonne abnehmende Wärme. Im Sommer ist diese Umkehrung durch den Föhn nicht möglich, weil bei hohem Sonnenstand die Wirkung der Sonne überwiegt. Uebrigens ist auch der Föhn im Sommer verhältnissmässig selten. Eine zweite Umkehrung tritt am 21. und 22. December ein: die Temperatur steigt von Morgens 7 Uhr am 21. mit ganz schwachem Rückschlag nach Mittag bis nach Mittag des 22. Nirgends sonst im ganzen Jahr zeigt sich eine mehr als 24 Stunden über eine Nacht hin fortdauernde Zunahme der Temperatur, von einem Mittag zum andern um etwa 7 Grad. Der starke Südwind des 15., Ausläufer eines Föhn, hatte am 16. und 17. Regen gebracht. In der Nacht zum 18. hellte sich der Himmel auf, der 19. ist wieder regnerisch, der 20. hell und am Morgen des 21. war dichter Nebel in Folge der raschen Abkühlung bei hellem Himmel nach dem Regen. Nun tritt heftiger Südwind ein, der den Nebel verjagt, bei heiterem Himmel und Südwind steigt die Temperatur 28 Stunden lang, wohl abermals Wirkung eines Föhns. Das ausserordentliche Jahr schloss dann noch mit zwei ausserordentlich niedrigen Barometerständen, neun Linien unter dem Mittel, bei heftigem Sturm, am 24. und am 27., am 24. mit Donner und Blitz. Von diesen Erscheinungen deuten unsere Temperaturcurven gar nichts an,

höchstens ist auffallend, dass am Abende des 27. die Temperatur wieder bis zu der des Mittags sich erhebt und dass am 24. erst Abends 5 Uhr — zur Zeit des Gewitters — die höchste Temperatur erreicht wird. Die Zeit wird lehren, ob jene grossen Barometerschwankungen mit einem Sturm zusammenhingen, der von den Tropenzonen aus über die gemässigte sich verbreitete. Stuttgart müsste dann am 24., wo der niederste Barometerstand war, nahe in der Axe des Sturms gelegen sein.

Der eigenthümliche Witterungscharakter des Jahres 1868 liegt darin, dass im Sommer ganz entschieden der Polarstrom vorherrscht, in den Wintermonaten dagegen der Aequatorialstrom. Wenn auch im Januar ganz Anfangs und dann noch am 25. niedere Temperaturen eintreten, ebenso im November am 16., 20. und 21., so gibt es doch im ganzen Jahr nur 22 Tage, an denen das Thermometer unter Null sinkt, gegenüber den 90 Sommertagen, wo es über 20 Grad steigt. Im März schon beginnt das Vorherrschen des Polarstroms, im Mai erhält er das vollständige Uebergewicht, das bis Mitte September anhält, also gerade während der Mitte des Jahrs, sechs Monate lang. In diese Zeit fallen die steilen Curven mit den bedeutenden Extremen, Temperaturänderungen bis zu 14 Grad im Laufe des Tages. Die bei der Aequatorialströmung beinahe beständig trüben Wintertage des Januar und Februar, November und December zeigen nur selten im Laufe des Tags Temperaturänderungen, welche bis 8 Grade steigen, dagegen eine Reihe von Tagen, wo diese Aenderung nur 2 bis 3 Grade beträgt. Klare heisse, schöne Sommertage mit verhältnissmässig kühler Nacht und trübe, warme, schmutzige Wintertage: das ist es, was das vergangene Jahr uns in Fülle gebracht hat.

Aus dem Bisherigen wird wohl hervorgehen, wie die registrirenden Thermometer über eine ganze Reihe von Einzelnheiten der Witterungsgeschichte Auskunft geben, wie sie diess auf eine ungemein anschauliche, sogleich in die Augen fallende Weise thun. Es wäre darum wohl zu wünschen, dass registrirende Thermometer, registrirende Instrumente überhaupt häufiger als bisher aufgestellt würden, doch tritt dem vor Allem die Kost-

Digitized by Google

spieligkeit der Apparate entgegen: der Thermograph des Polytechnicums kam auf etwa 100 Gulden, man bedarf einer Uhr, einer galvanischen Batterie, eines Electromagnets nebst Einrichtung zur fortwährenden Bewegung des Cylinders, und dann noch der Zinkröhre mit Hebelübersetzung. Ich bin jedoch überzeugt, dass sich registrirende Instrumente viel einfacher herstellen lassen und bin im Begriff, einen möglichst einfachen Apparat zu construiren. Ich gehe dabei von der Betrachtung aus, dass jede Uhr mit Schlagwerk alle Bewegungen enthält, die für diesen Zweck nöthig sind; ich vereinfache das Schlagwerk in der Art, dass nur alle Stunden ein Schlag ausgeführt wird: die dabei stattfindende Bewegung des Hebels, welcher das Schlagwerk auslöst, kann benützt werden, um eine Spitze gegen einen Cylinder anzudrücken, der durch das Uhrwerk selbst, vielleicht noch durch ein weiteres Rad eine gleichmässige Drehung erhält. Dadurch wird die galvanische Batterie und der Electromagnet überflüssig. Eine Schwarzwälder Uhr, eine Zinkröhre und zwei Hebel würden genügen, und damit die Herstellungskosten bedeutend verringert. Ich hoffe in Bälde über diese Combination Näheres mittheilen zu können.

Bücheranzeige.

Geognostische Wanderungen im Gebiete der Trias Franke von Carl Zelger, Inspector der k. bayr. Brand-Ver Anstalt. Würzburg 1867. Julius Staudinger. 8°.

Es ist stets eine erfreuliche Erscheinung, wenn man ein wissenschaftlichen Gegenstand nicht ex professo, sondern a freier Liebe zur Sache sachverständig behandelt sieht. Namei lich ist die Geognosie Jedermann dankbar, der genaue und z verlässige Beobachtungen zu machen Gelegenheit hat: beru doch der volle Werth dieser Wissenschaft in der Zusammei stellung empirischer Erfahrungen und ist der beste Geognos wer am meisten gesehen hat. Der Inspector der Königl. Brand Versicherungs-Anstalt, Herr Zelger, der seit 15 Jahren auf seinen Inspectionsreisen die fränkische Trias beobachtet, veröffentlicht in der gen. Schrift eine grosse Anzahl von Triasprofilen und macht auf eine Reihe von Localitäten aufmerksam, die zur Uebersicht über die fränkische Trias nothwendig sind. 1865 hatte Gümbel die geogn. Verhältnisse des fränkischen Triasgebiets in allgemeinen Zügen behandelt, und 1868 sind Sandberger und Nies mit den eingehendsten Detailuntersuchungen nachgefolgt, so dass Franken nunmehr wohl zu den best untersuchten Triasgebieten gehört, die überhaupt existiren. Unwillkürlich vergleicht nun der Schwabe seine schwäbische Trias mit der fränkischen und findet da eine Reihe der erfreulichsten Uebereinstimmungen, aber auch von Abweichungen und Verschiedenheiten, die wirklich vorhanden sind oder auch möglicherweise nur in verschiedener Beobachtungsart ihren Grund haben. Die Bairdienbank z. B., welche in Franken als sichere Grenzbank zwischen dem Trigonodusdolomit und der Lettenkohle angenommen wird, ist in Schwaben noch nie beobachtet worden, obwohl Glaukonitkörner in einer oolitischen Trümmerbank nicht fehlen. Die Klarheit der Uebersicht bei Zelger wird durch den Umstand wesentlich gestört, dass Lettenkohle und Keuper zusammengeworfen werden: und doch lehrt allein schon die reiche Gliederung auch der fränkischen Lettenkohle, ebenso wie der schwäbischen, dass sie wohl verdient, als selbständiges Formationsglied betrachtet zu werden. Die Hauptabweichung schwäbischer und fränkischer Lande besteht in dem Fehlen des Widdringtoniten Sandsteins in Schwaben. Hier ist entschieden nur ein einziger Sandstein, wie er p. 84 als Lettenkohlensandstein mit einer Anzahl charakterischer Pflanzen bezeichnet ist. — Ueber dem Werth, welchen die einzelnen Beobachtungen haben, übersieht man gerne eigenthümliche Anschauungs- und Ausdrucksweisen, dass z. B. die Sandsteinklüfte, oder vielmehr die Klüfte, die alle harten Bänke in bestimmter Richtung durchziehen und mit den Niveau-Veränderungen der Länder zusammenhängen, „lediglich nur Resultat der Volum-Verminderung noch weicher Sandsteinmassen“ sein sollen oder dass Verf. „Concretionen von Silicium“ im Semionotensandstein findet. F.

Ausgegeben im Januar 1869.

Digitized by Google

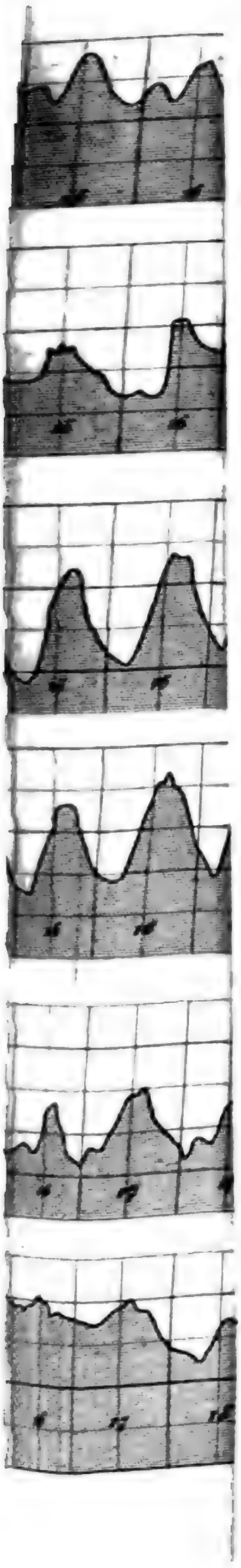

Digitized by Google

Die Eiszeit.

Ein Beitrag zur Kenntniss der geologischen Verhältnisse von Oberschwaben.

Von Hauptmann H. Bach.

Die Untersuchung der geognostischen Verhältnisse von Oberschwaben hat in neuerer Zeit so ausgedehnte Ergebnisse geliefert, dass es, bevor die sogenannte Eiszeit näher besprochen wird, nöthig erscheint, eine kurze Uebersicht über die bis jetzt gewonnenen Resultate zu geben.

Die Mitglieder der geognostischen Commission für Württemberg, welche in den letzten Jahren ihre Untersuchungen vorzugsweise über Oberschwaben ausgedehnt haben, fanden in den geologischen Arbeiten über die angrenzenden Ländergebiete von Gümbel, Heer, Studer, Escher, Schill etc.*) ein Material vorliegen, das durch seine Gründlichkeit ganz geeignet schien, eingehendere Vergleichungen anzustellen und näher zu untersuchen, ob nicht ein verwandter Stufengang der Tertiärgebilde auch in unserem württembergischen Oberlande sich erkennen und feststellen lasse.

Einige gemeinsame Reisen der Commissions-Mitglieder haben, unterstützt durch die verdienstvollen Localstudien in der Umgegend von Biberach von Herrn Pfarrer Probst und Andern**) bald Licht darüber gegeben, dass auch im württembergischen Tertiär jedenfalls ein Theil der Schweizerstufen sich nachweisen lasse.

---

*) Gümbel, Geognostische Beschreibung des bayrischen Alpengebiets. Heer l. c. S. 277. Schill, naturwiss. Jahreshefte. 15. Jahrg. S. 129.

**) Wetzler in Günzburg.

Digitized by Google

In Folge fortgesetzter Detail-Untersuchungen und Vergleiche, welche später in den verschiedensten Theilen Oberschwabens vorgenommen wurden, kann für die Molasse folgendes als festgestellt angesehen werden.

Ueber dem weissen Jura ζ ruht bei Merstetten, Heuchlingen, Dettingen, Dischingen etc.

1) eine untere Meeresmolasse, welche, obwohl der petrographische Charakter und die organischen Einschlüsse sich im wesentlichen von dem Ufersandstein von Baltringen etc., der obern Meeresmolasse, nicht unterscheiden, doch als eine ältere Bildung bezeichnet werden muss, denn über dieser lagert

2) die untere Süsswassermolasse mit dem Landschneckenkalk, welcher in dem bekannten Zug entlang des Donaurandes, von Dettingen über Ulm und das Hochgesträss, von da über Ehingen, das Landgericht, Zwiefalten und den Tautschbuch u. s. w. sich ausbreitet, während auf dem rechten Ufer der Donau zwischen Risstissen, Ingerkingen und Oberstadion u. s. w. vorherrschend buntfarbige Mergel und mergelige Sande sich geltend machen. Eine höhere Stufe bildet

3) die obere Meeresmolasse, welche bei Ermingen den Süsswasserkalk deckt, aber besonders jenseits der Donau, in einem langen, wenn auch theilweise unterbrochenen oder wenigstens unaufgedeckten Zuge von Mietingen, Baltringen, Dürmentingen bis Saulgau, Siessen und Pfullendorf sich ausspricht, von dort gegen Stockach bis zum Bodensee bei Sipplingen etc. sich wendet und die untere von der obern Süsswasser-Molasse trennt. Es sind theils Sande und sandige Mergel, vorherrschend aber rauhe quarzreiche Muschelsandsteine, bedeckt und unterlagert von den sogenannten Gesimssanden. Von weit grösserer Ausdehnung, obwohl meist verschlossen, ist

4) die obere Süsswassermolasse. Sie beginnt mit einer röthlich gefleckten, pisolithartigen Süsswasserkalkbank, „Alpstein“ genannt, die eine charakteristische, leicht erkennbare Grenze zwischen oberer Meeresmolasse und oberer Süsswassermolasse bildet. Letztere verbreitet sich über den grössten Theil Oberschwabens bis zum Bodensee, wird aber meistens von Ge-

röllablagerungen bedeckt und nur an einzelnen Thalwandungen und Schluchten entblösst angetroffen. Sie besteht vorherrschend aus fetten Thonen und Sanden mit Braunkohlennester und den eigenthümlich geformten Sandschrofen, zapfen- und knollenförmigen Bildungen. Lehrreiche Aufschlüsse sind: im Illerthal an der „weissen Wand" bei Brandenburg, bei Kellmünz an der bayrischen Station, bei Ravensburg in der Hölle, bei Königseggwald, bei Pfrungen, besonders aber die Mergelgrube bei Heggbach-Mühle, in welcher sich verschiedene Säugthiergeschlechter und sogenannte Oeninger Pflanzen vorfinden, die durch die Bemühungen des Herrn Pfarrers Probst in Mettenberg aufgedeckt und ausgebeutet wurden.*) Ein Aequivalent der Oeningerstufe im engeren Sinne mit den pflanzen- und insectenreichen Kalkschiefern ist bis jetzt auf württembergischem Boden nur in dem Jurabergkessel bei Hepsisau, unweit Ochsenwang, aufgefunden worden.

Als Schlussglied dieser obern Süsswassermolasse erscheint

5) die tertiäre Nagelflue der Adelegg, welche sich den Voralpen der Schweiz und Vorarlbergs anreiht, sich durch ihre imposanten Gebirgsformen von den thon- und sandreicheren Unterlagen wesentlich unterscheidet und im Allgemeinen aus mächtigen Kiesablagerungen und Breccien besteht, die nur selten von schwachen Thon- und Sandlagen unterbrochen sind. Diese Sand- und Thonlagen sind es hauptsächlich, welche durch das Vorkommen von Süsswassermuscheln, diese Gruppe als eine tertiäre und somit als zur obern Süsswassermolasse gehörig kennzeichnen.

Endlich ist

6) zweier Brackwasserbildungen Erwähnung zu thun, von denen die eine bei Oberkirchberg, Staig und Hüttisheim unmittelbar unter der oberen Süsswassermolasse ruht, während eine andere verwandte Bildung bei Grimmelfingen, deren Lagerung etwas unklar ist, in oder unter dem Landschneckenkalk zu liegen scheint. Nehmen wir aber die Treppen-

*) Vgl. naturw. Jahreshefte. 22. Jahrg. I. S. 45 u. 24. Jahrg. S. 172.

Digitized by Google

Wolfegg, Dr. Bruckmann in Stuttgart*) und in neuester Zeit Diaconus Steudel in Ravensburg,**) unterstützt von Dr. Theobald in Chur, sich viele Verdienste erworben; allein immer noch blieben die Fragen ungelöst: wie weit hat sich die Eiszeit in Württemberg verbreitet? Können auch wir die zwei Perioden derselben nachweisen, welche in andern Ländern sich kennzeichnen? Durch welche Merkmale lässt sich die ältere Eiszeit von der jüngern unterscheiden? In welcher Richtung schliessen die Moränen die Gletscher ab? Haben wir auch Endmoränen, Randmoränen, Güfferlinien und Grundmoränen?

Die Eiszeit hat sich nach den bisherigen Beobachtungen weit verbreitet, weiter wahrscheinlich, als man nur ahnen kann, weil die Spuren und die Beweise hiefür zum Theil wieder verschwunden oder auch verdeckt und noch unbekannt sind. In Dänemark, Finnland, Schweden, Norwegen und Schottland***), wo nach neuesten Beobachtungen verschiedene Arten arctischer Muscheln in Moränenthon vorkommen, wird eine Doppelperiode der Eiszeit nachgewiesen.

An den Pyrenäen, am Kaukasus, am Atlas und in der Schweiz werden unverkennbare Spuren der Eiszeit, die in den Hochthälern ihren Ursprung nehmen, beobachtet.

Um auf die Schweiz spezieller einzugehen, bemerke ich, dass am Südrande der Alpen zwei Gletscher nachgewiesen werden, während der Nordrand deren mindestens fünf zählt und zwar:

1) der Rhonegletscher, der in den Hochthälern von Wallis seinen Ursprung nimmt und sich über den Genfer-See, bis an den Jura und Neuchâtel, verbreitet;

2) der Aaregletscher füllte die Thäler des Berner Oberlandes aus, er bedeckte den Brienzer- und Thunersee, wird bei

---

*) Der Artesische Brunnen in Isny, nebst einem Beitrag zur Kenntniss der Diluvialgerölle der Bodenseegegend von Dr. Bruckmann.

**) Naturwiss. Jahreshefte. 22. Jahrg. S. 104 und Archives des sciences de la bibliothèque universelle. 1867. Tome XXIX.

***) Ausland 1868. N. 50.

Digitized by Google

Bern von einer Endmoräne begrenzt, wo der Rhonegletscher seinen Lauf unterbricht;

3) der Reussgletscher, welcher die Ufer des Vierwaldstätter-Sees bedeckt hat;

4) der Linthgletscher, der sich über den Züricher-See verbreitete und an der Stadt selbst die Endmoräne aufrichtete, endlich:

5) der Rheingletscher, dessen Verbreitung und Gesammtausdehnung bis jetzt wenig genau bekannt war, erfüllte das ganze obere Rheinthal mit dessen Seitenthälern. Er theilte sich am Schellenberge in zwei Arme, von denen der linke den Wallenstätter-See überbrückte, gegen Schaffhausen über Aargau in das Hegau sich verbreitete, der rechte Arm aber das Rheinthal verfolgte und über den Bodensee bis Schussenried und Wolfegg sich ausdehnte. Die Geschiebe und Irrblöcke des untern See- und Hegaugebiets sind desshalb, zum Theil aus anderer Heimath stammend, auch anderer Art, als diejenigen, welche sich im oberschwäbischen Gebiet, in der Bodenseegegend und dem oberen Rheinthale finden.

Den speciellen Nachweis der Ausdehnung des Rheingletschers, beziehungsweise die gesammte Verbreitung der Eiszeit im württembergischen Oberland, will ich nun an der Hand beiliegender Karte versuchen.

Bei der geognostischen Detail-Aufnahme, welche mich im Sommer 1868 nach Oberschwaben führte, musste ich mir selbstverständlich die Aufgabe stellen, die charakteristischen Merkmale für den Beweis der Eiszeit und deren Verbreitung näher ins Auge zu fassen. Nachdem ich mich vor Beginn der Arbeit mit Hrn. Hildenbrand, der gleichfalls einen Theil Oberschwabens zu untersuchen hatte, über meine specielle Absicht verständigt und eine gemeinsame Excursion ausgeführt hatte, um den Charakter der Moränen zu studiren, da ward es mir bald klar, wo der Schlüssel zur sicheren Erkennung der Verbreitung der Moränen und der Eiszeit überhaupt liege.

Die Uebereinstimmung des äusseren Gebirgscharakters mit dem innern geologischen Bau der Gebirge,

Digitized by Google

welche ich schon in meiner Schrift über die Theorie der Bergzeichnung*) nachzuweisen versucht habe, hat sich auch in diesem Schlussglied geologischer Erscheinungen aufs Ueberraschendste erwiesen. Wie vermag überhaupt der zeichnende Geognost eine sichere Grenzlinie seiner Schichten zu ziehen, wenn er kein gutes Terrainbild auf der Karte hat? wie vermag er ohne dasselbe zu unterscheiden, wie weit eine Formation oder ein Schichtenglied auf der Oberfläche sich verbreite, wenn ihm die Cultur jeglichen Einblick sogar in die Bodenverhältnisse versagt? — Das genaue naturgetreu gezeichnete Terrainbild allein gibt ihm hierin das Mittel an die Hand, richtig zu schliessen, vorausgesetzt, dass er überhaupt die Fähigkeit besitzt, die oft unwichtig scheinenden Merkmale herauszufinden und praktisch zu verwerthen.

Zum Beginn meiner Aufnahme führte mich mein Weg über Waldburg und Wolfegg, wo die Eisenbahnarbeiter beim Bahnhof daselbst, fast wie zu meiner Instruction vorbereitet, eine Moräne angeschnitten hatten, in die Gegend von Arnach. Dieses, wie die Schussenquelle an der Endmoräne des Rheingletschers gelegen, war günstig genug, mich auf kürzestem Wege meine Absicht erreichen zu lassen. Ich verglich die Terraingestaltung derjenigen Gegenden, worin erratische Erscheinungen sich finden, mit andern benachbarten Tertiärformen; beobachtete die Anhäufung der Irrblöcke und die sich zu einer Kette anreihenden kleinen Hügel; verglich auch das Terrain innerhalb dieser Hügelreihe mit demjenigen ausserhalb desselben, wie den geognostischen Unterschied beider, und fand: dass der eigentliche Gletscherboden oder das Terrain, welches vom Gletscher bedeckt war, die sogenannte Grundmoräne aus lauter kleinen Hügeln oder Haufwerken besteht, die alle in ihrem Innern nur schuttiges Kies, Gerölle, geritzte Steine und Irrblöcke bergen; während zwischen den Hügeln selbst theils

*) Vgl. die Theorie der Bergzeichnung in Verbindung mit Geognosie, oder Anleitung zum richtigen Verständniss topographisch-geognostischer Karten von H. Bach. 1856.

Digitized by Google

kleinere, theils grössere Moorgründe und Torflager sich gebildet haben. Ueberall bekommt man schon äusserlich den Eindruck eines Schuttgebirges, nirgends trifft man Merkmale einer durch Niederschlag im Wasser entstandenen Formation. Auch der Lauf der Gewässer erscheint darum nicht wie in andern Formationen geregelt, wo kleinere Bäche sich in grössere ergiessen und Thalränder bilden, sondern sehr häufig versiegen die Wasser bald nach kurzem Lauf unter dem Kies und treten an einer andern entfernten Stelle kräftiger wieder hervor, wenn sie ihren unterirdischen Lauf nicht weiter fortsetzen.

Dieses Hügelland ist nun auf unserer topographischen Karte in seiner gesammten Ausdehnung und Charakteristik ganz genau verzeichnet und es bedurfte nicht weitere erratische Blöcke als Zeugen aufzusuchen, um die Verbreitung des Gletschers zu constatiren, denn das Terrainbild gab mir mit einem Blick die Grenze desselben, gab mir den Zug der Endmoräne so genau an, dass mir darüber gar kein Zweifel mehr obwalten konnte. Ich verweise hier auf die beigefügte kleine Uebersichtskarte, die an der Hand des topographischen Atlasses das Gesagte rechtfertigen und den Charakter der Eiszeit klar machen wird.

Die Endmoräne, eine doppelte Hufeisen- oder Halbmondform bildend, erhebt sich wesentlich über das übrige Land, das zur Grundmoräne des Gletschers gehört, und es beweist somit die Anhäufung so vielen Steinmaterials, das sich in jedem Hügel findet, dass der Gletscher eine lange Reihe von Jahren hier gelagert und sich gleichgeblieben sein muss.

Die Moräne beginnt unterhalb Isny in der Gegend von Friesenhofen, berührt die Orte Urlau, Herlazhofen, Willerazhofen, Diepoldshofen, Arnach, Einthürnenberg, Wolfegg, nimmt von hier aus, eine zweite Hufeisenform bildend, eine nördliche Richtung, an Waldsee vorbei, gegen Oberessendorf und Winterstettenstadt; zieht von hier zur Schussenquelle und Renhardsweiler über die Bomserhöhe, den Frankenbuch nach Hosskirch und Ostrach, wo sie nach der Ansicht Hildenbrands einen südlichen Zug gegen Hasennest annimmt und den Fuss des Tertiärgebirgs bei Pfrungen und Zussdorf u. s. w. verfolgt. Die

Digitized by Google

Detailuntersuchungen im Sommer 1869 werden ohne Zweifel über die letztgenannte Strecke Näheres und Bestimmteres aufschliessen.

Sobald der Zug der Endmoräne des Rheingletschers und damit auch die Umgrenzung der Grundmoräne festgestellt war, musste nothwendig die Frage entstehen: warum hat diese Endmoräne die Gestalt einer doppelten Bogenlinie angenommen?

Wenn man den Lauf der beiden Argen ins Auge fasst, so ergibt sich, dass diese in der Richtung von Ost nach West ziehend, gerade senkrecht auf den von Süd nach Nord sich ausdehnenden Rheingletscher einmünden. Man ist desshalb zur Annahme berechtigt, dass, wie im obern Rheinthale die Seitenthäler durch Gletscher erfüllt waren, so könne auch am Ende desselben ein kleiner Seitengletscher, von den beiden Argen gebildet, den Hauptgletscher berührt haben. Wie aber bei noch bestehenden Gletschern in Folge der Vereinigung zweier Gletscher sich Mittelmoränen oder Gufferlinien bilden, so haben sich auch hier dominirende Steinwälle in Gestalt von Hügelreihen gebildet. Sie gehen von Altthann bei Wolfegg aus, ziehen südlich einerseits über die Waldburg, andererseits bis Bodnegg und Amtzell und erreichen da ihr Ende, wo die Einwirkung des Argengletschers auf den Rheingletscher ihre Kraft verliert.

Ein weiterer Beweis dieses Doppelgletschers ist ferner der, dass sich im Gebiet der Argen eine andere Mischung der Geröllarten wahrnehmen lässt. Granite und Serpentine fehlen nemlich hier ganz, während Kalkarten auftreten, die dem Hauptgletscherzug gänzlich fehlen.

Was nun aber die Randmoränen betrifft, so geht meine Ansicht dahin, dass dieselben in die Berggehänge südlich des Bodensees, in das eigentliche Rheinthal fallen, dessen Untersuchung nicht zu meiner Aufgabe gehörte.

Mit diesen Resultaten war aber die Frage über die Eiszeit noch nicht vollständig erledigt; denn ausserhalb des abgegrenzten Gletschergebiets finden sich noch viele erratische Erscheinungen, welche nach ihrer geognostischen Beschaffenheit gerade nichts auffallend Abweichendes zu erkennen geben, denn die geöffneten Kiesgruben zeigen auch die schuttigen, ungeschichteten, mit Sand

Digitized by Google

und Thon gemischten Kiese, in denen grössere oder kleinere geglättete Steine mit den Gletscherritzen und kantige Irrblöcke nicht fehlen. Letztere finden sich, wenn auch etwas selten, auf Seibranzerhöhe, in der Gegend von Biberach, am Fuss des Bussen und an vielen andern Orten des gegen die Donau sich ausbreitenden Gebiets.

Ein wesentlicher Unterschied dieser erratischen Erscheinungen im Vergleich mit den früher beschriebenen liegt aber in der Art der Auflagerung, in dem Terraincharakter, wie in dem Wechsel der Moränenlagen mit geschichteten Kiesen und Thonen. Die Bergrücken sind in der Regel langgestreckt, zusammenhängend und flach, zur Plateaubildung geneigt, und nur hie und da ist ein sanft ansteigender Hügel zu beobachten, der gleichsam diesen flachen Bergrücken aufgesetzt zu sein scheint. Diese Hügel ganz besonders enthalten den charakteristischen Moränenschutt, während das Flachland in der Regel aus theils kiesigen, theils thonigen Böden besteht, wie solches an den geöffneten Steilrändern sich kundgibt, wo geschichtete Kiese mit Nagelfluefelsen, wechselnd mit schlammigen Thonschichten, in welchem Irrblöcke und geritzte Steine eingelagert sind, zu Tage treten.

Ein Aufschluss bei Biberach an der Strasse gegen Jordanbad beim Hagenbucher Bergbauer z. B. zeigt von oben nach unten:

Geschichtetes Kies	30′
Nagelflue	2′
Ungeschichtetes Kies mit geritzten Steinen und Irrblöcken	10′
Schlammschichte mit geritzten Steinen	15′
Tertiärer Süsswassersand (Pfosand)	12′

Die Kiesgrube*) gegenüber der Schwarzachsägmühle oberhalb Ertingen am Weg nach Marbach zeigt einen Wechsel von gewaschenem Kies mit schlammigem Moränenschutt. Von oben nach unten folgt:

Ackerboden mit Kies	1′—2′
Schlamm-Moräne mit gekritzten Gesteinen . . .	4′—5′

*) Mitgetheilt von J. Hildenbrand.

Feiner gewaschener Kies mit Sandstreifen, theils gebogen, theils horizontal geschichtet	5′—6′
Schlamm-Moräne mit gekritzten Gesteinen . . .	10′
Schlammiger Sand	2′—3′
Gewaschenes Kies, theils mit contrairer Schichtung, ohne gekritzte Steine	20′

Der mannigfaltige geologische Charakter dieses ausserhalb der Grundmoräne gelegenen Gebiets gibt sich überhaupt in den verschiedenen Aufschlüssen kund. Je nachdem ein Theil dieser alten Grundmoräne in einer Kiesgrube entblösst ist, zeigt sich entweder schuttiges Kies mit Irrblöcken und geritzten Steinen, oder geschichtetes Kies mit contrairen oder wellig gebogenen Lagen und Nagelfluefelsen, oder auch nur Schlammschichten mit geritzten Steinen im Wechsel mit geschichtetem Kies.

Diese Verschiedenheit der Schichtenglieder, wenn auch vorhanden, zeigt sich in dem Terraingebiet des früher beschriebenen eigentlichen Rheingletschers nicht, es enthält keine Nagelflue, keine geschichteten Kiese und Thone, keine ächten Lehme und darum auch keine Flachrücken, sondern die regellos zerstreuten Hügel haben nur schuttig verworrenes Kies mit etwas Sand oder Thon, manchmal in gefalteten sackförmigen Lagen, oder geritzte Steine und Irrblöcke. Nur an einzelnen tiefer eingeschnittenen Stellen, wie z. B. an der Schussen und der Ach u. s. w., sind auch hier Schlammschichten mit geritzten Steinen und Irrblöcken entblösst.

In dem letztbeschriebenen entfernter liegenden Terrain dagegen finden sich auf den Höhen kleinere, aber auch ausgedehnte Lehmlager, welche die früher vorhandenen kesselartigen Vertiefungen und Moorgründe der alten Grundmoräne ausgefüllt und geebnet hatten.*) Die Moore und Torfgründe, wie die Weiher sind desshalb hier seltener und treten nur mehr in den weiten Thalebenen auf, so dass auch die äussere Gestalt dieser beiderseitigen Landestheile sich wesentlich von einander unterscheidet.

---

*) Bei der Ziegelhütte von Ottmannshofen O./A. Leutkirch wird ein alter Moorgrund von 8′ reinem Lehm bedeckt.

Digitized by Google

Dass dieses letztbeschriebene Terrain, welches ausserhalb der Endmoräne des Rheingletschers sich ausbreitet, gleichfalls einer Eiszeit angehört, kann wohl keinem Zweifel unterliegen, aber es hat sich sicher unter ganz anderen Verhältnissen gebildet, als jenes. Während im ersten Falle der Charakter der Gletscherbildung klar hervortritt, bekommt man hier, durch die wechselnden horizontalen Schichten der Kiese, den Eindruck einer mehr durch Wasser und Eis niedergeschlagenen Bildung. Sie ist gegen Norden nicht durch eine Endmoräne abgegrenzt, sondern die erratischen Erscheinungen verlaufen gegen die Donau äusserlich so unmerklich, dass die geschichteten Kiese der Eiszeit und die des jüngeren Diluviums nicht mehr zu unterscheiden sind. Der Grund hiefür mag wohl der sein, dass die späteren Hochfluthen der Diluvialzeit, welche sich besonders an der Donau von zwei Seiten her vereinigten, die früher vorhandenen Moränenreste der Eiszeit in dieser Gegend fortführten.

Zu besserem Verständniss wollen wir die letztbeschriebene Periode, welche unmittelbar auf dem Tertiär ruht, wie das Profil bei Biberach nachweist, die ältere Eiszeit, die zuerst genannte die jüngere Gletscherzeit nennen.

Man könnte versucht sein, zu glauben, in den beiden Aufschlüssen bei Biberach und Ertingen liege der Beweis von diesen zwei verschiedenen Eisperioden, weil sich namentlich auch auf dem Plateau des ersteren wiederum erratische Erscheinungen zeigen. Allein wenn auch wirklich zwei Lagen von Moränbildungen, durch geschichtete Kiese getrennt, aufeinander sich finden, so sind diese noch kein sicherer Beweis einer doppelten Eiszeit, denn es kann ein und dieselbe Eisfluth zu verschiedenen Zeiten bald geschichtetes Kies, bald Moränschutt abgesetzt haben; sie kann kurze Zeit zurückgetreten und wiederholt angebrochen sein, ohne ihren ursprünglichen Charakter zu ändern.

Der Beweis für zwei Eisperioden liegt, wenigstens im Gebiete Württembergs, wiederum nur in dem bereits gezeigten verschiedenartigen Charakter der äussern Oberfläche der Terrainbildung und den abweichenden geologischen Erscheinungen der beiden Ablagerungen selbst.

Für den Beobachter scheinen im Allgemeinen die beiden Eiszeiten nebeneinander zu liegen, weil besonders die ältere Periode häufig die höheren Lagen einnimmt, so dass hier gleichsam, im Vergleich mit andern geologischen Bildungen, ein umgekehrtes Verhältniss stattzufinden scheint. Allein wahrscheinlich haben grosse Niveauverrückungen gegen den Bodensee stattgefunden, wie solche sich auch am Alprande gegen die Donau wahrnehmen lassen, so dass immerhin anzunehmen ist, dass auch die ältere Periode sich unter die jüngere Gletscherbildung einsenkt. Bei Otterswang, nördlich von Aulendorf, wo nach Hildenbrand über geschichteten Kiesen und Nagelfluefelsen der älteren Moräne die jüngere Moränbildung lagern soll, scheint diese Annahme sich bestätigen zu wollen.

Ein Blick auf die Karte führt uns noch zu weiteren Resultaten.

Zur Tertiärzeit, d. h. vor Eintritt der Eiszeit, war die Terraingestaltung in Oberschwaben eine von der jetzigen Bildung sehr verschiedene; denn von den Moränenhügeln, welche jetzt das Land in weiten geschlossenen Kreisen überziehen, war nirgends eine Spur vorhanden. Der Lauf der Gewässer war somit ein wesentlich anderer, als derjenige, der sich während der Eiszeit und nach derselben, in Folge der Aenderung der Terrainverhältnisse, gebildet hatte. Der Bodensee war schon zur Tertiärzeit, wenn auch wahrscheinlich in anderer und weitausgedehnterer Gestalt, vorhanden; wenigstens weisen die dahin einbrechenden tertiären Schichtenlager bei Bregenz etc. unzweifelhaft darauf hin. Auch die Schussen und die Argen mögen im Allgemeinen ihre Gewässer von Nord und Ost dahin entsendet haben.

Ganz anders aber verhielt es sich zur Gletscherzeit. Der grosse Rheingletscher, dessen Wurzeln bis hoch in die Bündner Alpen reichten, und der durch Ueberbrückung des Bodensees sich weit über Oberschwaben ausgebreitet hatte, veranlasste einen andern Lauf der Gewässer. Der Rhein, der wahrscheinlich schon zur Tertiärzeit seine Wogen durch den Bodensee gegen Westen etc. entsendet hatte, musste jetzt den grösseren

Theil seiner Wassermasse in nördlicher Richtung, durch Vermittlung des Gletschers, zur Donau abgeben. Die Eiswasser rieselten zur Sommerzeit in allen Richtungen durch die Endmoräne und umkreisten dieselbe von Aussen in Gestalt eines reifförmigen Sees, wo sie sich so lange ansammelten, bis sie später in verschiedenen Rinnsalen sich Wege zur Donau bahnten und die aus der Moräne mitgenommenen Steine auf ihrem Wege abrollten und in Schichten absetzten.

Sehr klar ist auch jetzt noch in der Terraingestaltung dieser ursprüngliche, ausserhalb der Endmoräne gelegene reifförmige See zu erkennen, wo Heide an Heide durch Vermittlung von Thalweiten und Trockenthälern zu einem Ganzen sich verbanden. Die Karte gibt hierin ein deutliches Bild und zeigt mit gelber Farbe, wie die Leutkircher Heide mit dem Wurzacher Ried, dieses durch ein Trockenthal bei Haisterkirch und Essendorf mit dem Buchauer See-Moos u. s. w. verbunden ist, und wie aus der zum See gewordenen Fläche die Gletscherbäche sich zur Donau ergossen.

Durch die grosse Menge des Rheinwassers, welches hiedurch der Donau zuströmte, wurde die Donau eigentlich zum Rhein, so dass zur Eiszeit die obere Donau nur als ein kleiner Zufluss dieses ursprünglichen alten Rheins angesehen werden konnte.

Wiederholte Veränderungen im Laufe der Gewässer traten aber nach gänzlichem Zurücktreten des Gletschers, beziehungsweise am Ende der Eiszeit ein.

Die Endmoräne des Rheingletschers, welche eine dominirende Hügelkette gebildet hatte, ist zum grössern Theile zu einer neuen Wasserscheide geworden. Das Wasser, welches zur Gletscherzeit der Donau zufloss, erhielt beim Abschmelzen des Gletschers eine getheilte Richtung. Der Abfluss nördlich der Moräne geschah im Allgemeinen, wie bisher, zur Donau; während dagegen das südlich der Endmoräne abfliessende Wasser seine Richtung zum Bodensee und zum Rheingebiet nahm. Nur an einigen Stellen trifft die Wasserscheide nicht mit dem Zug der Endmoräne zusammen, wie z. B. auf den Markungen Beuren, Urlau, Herlazhofen, Willerazhofen,

Diepoldshofen, Arnach, Michelwinnenden, Winterstettendorf, Winterstettenstadt, Hosskich, Ostrach, Königseggwald, Fleischwangen etc., denn die Endmoräne hatte sich in genannten Gegenden nicht hoch genug aufgethürmt, wesshalb dieselbe vom Gewässer der Grundmoräne durchbrochen wurde, so dass einzelne Theile der Grundmoräne oder des ursprünglichen Gletscherterrains beim Donaugebiet verblieben sind, während der grössere Theil zum Rheingebiet zurückfiel.

Mit dem Ablauf des Gletschers, der möglicherweise in Folge eingetretener warmer, anhaltender Regengüsse verhältnissmässig schnell schmolz, bildeten sich namentlich in dem Gebiet der Grundmoränen neue Rinnsale; Thäler wurden durch anwachsende Fluthen geöffnet, die tertiäre Unterlage wieder blossgelegt, aber auch diese theilweise aufs neue von Kieslagen bedeckt, deren Material aus den Moränen genommen, abgewaschen und in geschichteten Lagen an die Thalwandungen angelehnt wurde. Im Schussenthale, und besonders in der Gegend von Ravensburg, kann diese Diluvialkies-Ablagerung besonders deutlich wahrgenommen werden. Aber auch gegen die Donau haben diese Diluvialfluthen mächtige Lagen solcher gewaschenen sogenannten „weissen“ Kiese abgesetzt, wie wir sie an den Gehängen bei Aepfingen, Baltringen, Laupheim etc. in vielen Kiesgruben aufgedeckt finden.

Mit diesen Erscheinungen treten wir in die Neuzeit ein, in welcher die Elemente allmählig zur Ruhe gekommen und die neu erstandene Menschheit all der Segnungen sich erfreuen darf, welche ihr die Natur in dem gemässigteren Klima und auf dem verjüngten Boden in so reicher Fülle zugetheilt hat.

Digitized by Google

Zusammenstellung der bis jetzt in Württemberg aufgefundenen Mineralien.

Von Dr. G. Werner.

Ein Verzeichniss der einfachen Mineralien Württembergs hat nicht blos den Zweck, das, was von solchen in unserem Lande vorkommt, in einer oryktognostischen Uebersicht beisammen zu haben, sondern namentlich dem Freund der Oryktognosie und der vaterländischen Naturkunde einerseits das Sammeln derselben, andererseits das Auffinden eines Vorkommnisses von Mineralien zu erleichtern. Da meines Wissens eine oryktognostische Zusammenstellung der württembergischen Mineralien bis jetzt nicht existirt, wenn gleich Notizen über dieselben sich in zahlreichen älteren und neueren Schriften finden, so hielt ich es nicht für überflüssig, für unsere Jahreshefte ein solches Verzeichniss auszuarbeiten, in der Hoffnung, dass die Mitglieder und Freunde des Vereins sich dadurch veranlasst sehen werden, dasjenige, was ihnen von württembergischen Mineralien bekannt und noch nicht in dem nachstehenden Verzeichniss enthalten ist, zur Kenntniss des Vereins zu bringen.

Von literarischen Hülfsmitteln habe ich vorzüglich benützt:

Correspondenzblatt des württ. landwirthschaftl. Vereins, insbesondere Band 3. (Stuttgart und Tübingen 1823.)

J. D. G. Memminger, Beschreibung von Württemberg u. s. w. 2. Aufl. (Stuttgart und Tübingen 1823.)

Das Königreich Württemberg, Beschreibung von Land, Volk und Staat, herausgegeben vom K. statistisch-topogr. Bureau. (Stuttgart 1863.)

O. Fraas, die nutzbaren Mineralien Württembergs. (Stuttgart 1860.)

F. A. Quenstedt, Epochen der Natur. (Tübingen 1861.)

„ „ „ Handbuch der Mineralogie. 2. Aufl. (Tübingen 1863.)

„ „ „ Geologische Ausflüge in Schwaben. (Tübingen 1864.)

Neues Jahrbuch für Mineralogie, Geologie und Paläontologie von Leonhard und Geinitz, insbesondere Jahrg. 1865 und 1868. (Stuttgart.)

Jahreshefte des Vereins für vaterländische Naturkunde in Württemberg, insbesondere Bd. 22 und 25, 1. Heft, in welchem die Aufzählung der Gesteine von Diak. Steudel in Ravensburg enthalten ist, aus denen die oberschwäbischen Geschiebe bestehen. (Stuttgart.)

Von Sammlungen habe ich besonders die des K. Naturaliencabinets und der K. polytechnischen Schule, sowie einige Privatsammlungen benützt.

Das Verzeichniss ist nach einem einfachen oryktognostischen System, wie es für die Vorkommnisse in Württemberg am besten sich zu empfehlen schien, angelegt. Bei verschiedenen Vorkommnissen eines und desselben Minerals ist im Allgemeinen die geognostische Aufeinanderfolge eingehalten worden und in der Regel die Art des Vorkommens, in manchen Fällen auch der Fundort angegeben.

Uebersicht des Verzeichnisses.

I. Gediegene Metalle und Metalloide.
II. Schwefelmetalle, Arsenmetalle u. dgl.
III. Metalloxyde.
    a) Oxyde des Eisens.
    b) Oxyde des Mangans.
    c) Weitere Oxyde.
IV. Kieselerde.
V. Salze (mit Ausschluss der Silicate).
    a) Kohlensaure Salze.

b) Schwefelsaure Salze.
c) Haloidsalze.
d) Phosphor- und arsensaure Salze.
e) Weitere Salze.

VI. Silicate.
a) Edelsteine.
b) Feldspathe.
c) Zeolithe.
d) Glimmer.
e) Hornblendeartige Mineralien.
f) Thone u. dgl.

VII. Brennbare Mineralstoffe (aus dem Thier- und Pflanzenreich stammend).

I. Gediegene Metalle und Metalloide.

(Ueber **gediegen Gold** im Stubensandstein von Sternenfels s. Fraas, nutzb. Min. S. 98.)

Gediegen Silber auf Schwerspathgängen im Granit in der Reinerzau in regulären Octaedern krystallisirt, blechförmig gestrickt, dendritisch.

Gediegen Wismuth ebendaselbst.

Gediegen Kupfer kam früher in Nestern mit „gelbem Erdkobalt“ bei Alpirsbach vor (s. „Begleitworte zur geognostischen Specialkarte von Württemberg, Atlasblatt Freudenstadt, von Finanzrath E. Paulus“, S. 22 unten). — Im Widenmann'schen Catalog der mineralogischen Sammlung der Stuttgarter Carls-Akademie findet sich ein Vorkommen von gediegen Kupfer von der Grube Eberhard bei Alpirsbach verzeichnet.

Gediegen Schwefel „in ganz schwachen Trümmern im Bohrloch Nr. 3 bei Friedrichshall“ im Muschelkalkgyps (Correspondenzblatt des württ. landw. Ver. Bd. V, S. 151); im untern Keupergyps bei Untertürkheim (1867 gefunden); ferner vielleicht als Zersetzungsproduct im Absatz der Schwefelquellen.

Kohlen s. unter VII.

II. Schwefelmetalle, Arsenmetalle u. dgl.

Glaserz (Silberglanz) auf den Gruben Dreikönigsstern und Herzog Friedrichs Fundgrube in der Reinerzau in den Schwerspathgängen des Granits. — **Silberschwärze** ebendaselbst.

Rothgültigerz, lichtes (Arsensilberblende) ebendaselbst.

Fahlerz in den Schwerspathgängen des Granits in der Reinerzau, im Salband der Gänge des Buntsandsteins von Christophsthal bei Freudenstadt und von Neubulach, derb und krystallisirt, kobalthaltig (s. Jahrb. für Miner. u. s. w. 1865, S. 586 ff.); auf der Grube Königswart im Murgthal im Todtliegenden.

Wismuthkupfererz mit Fahlerz im Salband der Schwerspathgänge des Buntsandsteins von Christophsthal. (Jahrb. für Miner. u. s. w. 1865, S. 274.)

„Nadelerz" (= Wismuthkupfererz?) auf der Grube Königswart im Todtliegenden.

Klaprothit ($3\,Cu_2S.\,2\,BiS_3$, sonst vielleicht z. Th. als Wismuthglanz bezeichnet) in groben krystallinischen Strahlen auf den Gängen des Granits (Reinerzau) und des Buntsandsteins (Christophsthal bei Freudenstadt). Vgl. Jahrb. f. Min. u. s. w. 1868, S. 415 ff. und 421.

Speiskobalt in den Gängen des Granits in der Reinerzau und bei Alpirsbach.

Arsenkobalteisen ebendaselbst. Die Analyse eines Exemplars von der Grube Dreikönigsstern s. Jahrb. f. Min. u. s. w. 1868, S. 410. — (Ueber die Zusammensetzung des sogenannten „Erdkobalts" aus den ebengenannten Gängen s. a. a. O. S. 405 u. ff.)

Kupferkies ebendaselbst; im Todtliegenden des Schwarzwalds den Zechsteindolomit sporadisch durchsetzend; auf Quarzgängen im Buntsandstein von Christophsthal und Neubulach (Corresp.-Bl. des württ. landw. Ver. Bd. III, S. 147); krystallisirt im Muschelkalk (Friedrichshall u. s. w., s. a. a. O. Bd. V. S. 140); in den Kammern des *Ammonites angulatus*, Lias α (selten); im Quarzit oberschwäbischer Geschiebe.

Bleiglanz auf den Erzgängen des Granits in der Reinerzau,

Digitized by Google

den Zechsteindolomit des Schwarzwaldes sporadisch durchsetzend; im massigen Buntsandstein; im Hauptmuschelkalk eingesprengt; in Octaedern krystallisirt in den untern Keupermergeln (Gypsmergeln) bei Heilbronn und Untertürkheim; in Adern in der Pechkohle des Stubensandsteins (Spiegelberg); in Klumpen im Stubensandstein (Tübingen).

Zinkblende krystallinisch im Hauptmuschelkalk eingesprengt, selten krystallisirt (Endersbach); ebenso in der Lettenkohle; mit Bleiglanz (s. oben) in der Pechkohle des Stubensandsteins (Spiegelberg); in den Ammonitenkammern des Lias, besonders der Amaltheenthone; im Hornblendeschiefer oberschwäbischer Geschiebe.

Schwefelkies krystallisirt und in Schnüren im unteren und im Haupt-Muschelkalk; krystallisirt und derb in den Mergeln und Thonen der Lettenkohle (Alaunschiefer, bei Gaildorf auf Eisenvitriol und andere schwefelsaure Salze verarbeitet), im feinkörnigen Keupersandstein, wo er auch in Form von kugligen Knollen und von Röhren, die in Folge seiner Zersetzung mit spathigem Gyps erfüllt sind, vorkommt (letzteres auf der Feuerbacher Haide bei Stuttgart); krystallisirt und derb mit schlechten Steinkohlen im Stubensandstein (Mittelbronn); in den Thonen (theilweise auch in den Kalken) des schwarzen und braunen Jura sehr gemein, theils als Versteinerungsmittel, theils in unförmlichen Klumpen, theils in Cubo-Octaedern krystallisirt, im weissen Jura weniger häufig; im Gneiss, Hornblendeschiefer und andern Gesteinen der oberschwäbischen Geschiebe.

Speerkies begleitet vielleicht öfters den gewöhnlichen Schwefelkies, so besonders in den kohlenführenden Schichten der Lettenkohle und des Keupers und im mittleren Lias; indessen wird Vieles für Speerkies gehalten, was gewöhnlicher Schwefelkies ist.

III. Metalloxyde.

a) Oxyde des Eisens.

Magneteisen im Basalt und Basalttuff der schwäbischen Alb als wesentlicher Bestandtheil, in der Regel sehr fein eingesprengt, selten in regulären Octaedern krystallisirt, zum Theil titanhaltig.

Chromeisenstein mit Schwefelkies in einem oolithischen Kalk der oberschwäbischen Geschiebe (selten).

Rotheisenstein, als Rotheisenrahm im grobkörnigen Granit von Wildbad, im Gneiss von Röthenbach bei Alpirsbach und von Schönmünzach im Murgthal (schuppiger Eisenglimmer); fasrig in den Schwerspathgängen des Buntsandsteins (Neuenbürg); dicht und zum Theil thonig im Keuper. — Hieher gehört auch der rothe Thoneisenstein im braunen Jura β von Wasseralfingen, Aalen, Kuchen u. s. w.

Brauneisenstein, fasrig (Glaskopf), auf den Schwerspathgängen des Buntsandsteins von Neuenbürg, Freudenstadt u. s. w.; seltener schuppig (Lepidokrokit), erdig und dicht ebendaselbst; dendritisch auf Absonderungsflächen fast durch alle Formationen; als Pseudomorphosenbildung nach Spatheisenstein in den Eisenerzgängen des Buntsandsteins (Dennach, Waldrennach), nach Schwefelkies im Keuper, insbesondere aber im schwarzen (besonders Lias γ), braunen und weissen Jura, theils in Afterkrystallen und Knollen, theils als Versteinerungsmittel; krystallisirt als Nadeleisenerz in Ammonitenkammern des braunen Jura. — Hierher sind auch die Bohnerze des älteren und jüngeren Tertiärgebirges auf der schwäbischen Alb, wie des Diluviums, die verschiedenen Formationen auflagern, die oolithischen Eisenerzkörnchen des mittleren braunen Jura, wie die verschiedenen Ockerabsätze zu rechnen. — Roth- und Brauneisenstein bilden die färbenden Bestandtheile der meisten Schichten des Flözgebirgs.

b) Oxyde des Mangans.

Pyrolusit, krystallisirt und in feinen Nadeln und feinfasrig

mit den Eisenerzen der Schwerspathgänge des Buntsandsteins von Neuenbürg (Langenbrander Gang, s. diese Jahresh. Jahrg. 22, S. 180).

Psilomelan (Schwarzbraunsteinerz) mit dem vorigen, aber häufiger, theils als schwarzer Glaskopf, theils erdig.

Braunmangan (Manganit), krystallisirt, aber meist in Pyrolusit verwandelt mit den vorigen.

Wad erdig, mehr oder weniger verunreinigt mit den vorigen, auch im Muschelkalk. — Manganhaltige dendritische Bildungen und Flecken in den Gesteinen fast aller Formationen.

c) Weitere Oxyde.

Arsenige Säure als dünner Beschlag durch Zersetzung des Speiskobalts entstanden, auf den Erzgängen des Granits in der Reinerzau und bei Alpirsbach.

Rothkupfererz im bunten Sandstein von Neubulach mit den andern Kupfererzen (selten); octaedrisch krystallisirt im untern Keuper (Heilbronn); verunreinigt durch Eisenoxyd u. s. w. als Zersetzungsproduct des Kupferkieses der Erzgänge im Granit des Schwarzwaldes (Ziegelerz).

IV. Kieselerde.

Quarz. — *α.* **Krystallisirter Quarz.** Durchsichtig (Bergkrystall) in den Erzgängen des Granits vom Schwarzwald, auf Geschieben von Milchquarz im Buntsandstein, in Drusen auf Spalten des Buntsandsteins, zum Theil als Rauchtopas (Neubulach u. s. w.), in mikroskopischen durchsichtigen Krystallen im Steinsalz des Salzgebirges (Wilhelmsglück, Sulz), in kleinen Pyramiden im Haupt-Muschelkalk auf verkieselten Hölzern des mittleren Keupers aufgewachsen, in den Cephalopodenkammern des Lias, auf Hohlräumen des Jurakalks (weisser Jura); — undurchsichtiger krystallisirter Quarz kann an den meisten obenangeführten Punkten mitvorkommen; ferner als krystallisirter Milchquarz im unteren Keuper, als Rauchquarz im Muschelkalk

Digitized by Google

u. s. w. — **Amethyst** mit Chalcedon und Hornstein im Todtliegenden des Schwarzwaldes.

— β. **Gemeiner derber Quarz** mit Fettglanz auf der Bruchfläche als Bestandtheil im Granit und Gneiss des Schwarzwalds, öfters in grösseren Parthien oder Lagern ausgeschieden, in dünnen Lamellen im Granulit (Sprollenmühle), als Milchquarz in Geschieben des Buntsandsteins, als Sand in den verschiedenen Sandsteinen des Flözgebirges, als Versteinerungsmittel in den Dolomiten des Muschelkalks und des weissen Jura, als Milchquarz und Rosenquarz in den oberschwäbischen Geschieben u. s. w.

— γ. **Hornstein** in den (Zechstein-) Dolomiten des Todtliegenden am Schwarzwald; nesterweise und in unförmlichen Massen im Haupt-Muschelkalk, in den Sandsteinen des Keupers, als Verteinerungsmittel der verkieselten Hölzer im Stubensandstein; als hornsteinartiger Kieselschiefer in den Tertiärbildungen von Randeck.

— δ. **Jaspis** in den (Zechstein-) Dolomiten des Todtliegenden am Schwarzwald in Schnüren und Adern (häufig in den von dort stammenden Geschieben zu treffen), ähnlich zuweilen im Granit, im Buntsandstein und im Stubensandstein des Keupers (Löwenstein), ebenso in oberschwäbischen Geschieben.

— ε. **Feuerstein** in kleinen schwarzen Kugeln mit grauli-cher Rinde, zum Theil auch schichtenweise abgelagert in den Kalkmergeln des Salzgebirges, und von dort in die Flussgeschiebe übergehend; in grösseren hellgrauen Kugeln mit weisser Rinde im obern weissen Jura.

— ζ. **Chalcedon**, mit den vorigen im Todtliegenden des Schwarzwaldes und den von dort stammenden Geschieben; bläulichgrau im Muschelkalk und insbesondere im weissen Jura ε, ferner im untern Keupersandstein (selten) und in den verkieselten Hölzern des Stubensandsteins.

Opal schwarz und schmutziggrün in den Phonolithtuffen des Hohentwiel, auch in Basalttuffen.

Digitized by Google

V. Salze.

(Mit Ausschluss der Verbindungen der Kieselsäure.)

a) Kohlensaure Salze.

Kalkspath (vgl. Jahreshefte 23. Jahrg. S. 113—130), krystallisirt in allen Formationen *), ebenso als Bestandtheil der Kalksteine, Dolomite, Mergel u. s. w.

Dolomitspath als Bestandtheil der Dolomite und dolomitischen Mergel im Todtliegenden, Muschelkalk, Keuper und Jura, und in diesen Gesteinen auch nicht selten in krummflächigen Rhomboedern krystallisirt, so besonders in den Cephalopodenschalen des Lias. — Häufig geht er durch Aufnahme von Eisen in **Braunspath** über, der auf den Erzgängen des Granits im Schwarzwald, im Haupt-Muschelkalk und in den Cephalopodenschalen des Lias in sattelförmig gekrümmten ocker- oder rostgelben, auch grünlich-gelben Rhomboedern krystallisirt.

Spatheisen mit den vorigen, doch nicht leicht rein, entweder kalk- und magnesiahaltig, oder ganz oder theilweise in Eisenoxydhydrat umgewandelt; mit Braunspath auf den Silbererzgängen des Granits in der Reinerzau (Grube Dreikönigsstern) nach F. Sandberger (Jahrb. f. Min. u. s. w. 1868, S. 399); krystallisirt mit Schwerspath in den Buntsandsteingängen von Freudenstadt und Neuenbürg.

Arragonit (vgl. Jahresh. 23. Jahrg. S. 113—130), krystallisirt im Liaskalk (Ellwangen) und im Eisenerz des braunen Jura β (Wasseralfingen); krystallisirt und feinfasrig in den dolomitischen Mergeln der Lettenkohle (Kornwestheim); feinfasrig im Lias α (Kemnath).

---

*) Nachträgliche Bemerkung zu dem oben citirten Artikel. Im Buntsandstein findet sich Kalkspath, wenn auch weniger häufig als im Schilfsandstein des Keupers, auf Kluftflächen krystallisirt in Formen, welche den a. a. O. S. 122 aus dem Schilfsandstein beschriebenen gleichen. — Die a. a. O. S. 129 beschriebenen und in Fig. 8 abgebildeten Krystalle haben sich neuerdings in sehr schönen fast zollgrossen Exemplaren gefunden. Der Verf.

Strontianit, feinfasrig und mehlig in den Dunstkammern der Ammoniten des Lias *α*.

Kupferlasur strahlig und kammförmig mit Kupfer- und Wismutherzen im Todtliegenden (Königswart); strahlig, krystallisirt und erdig mit andern Kupfererzen auf den Gängen des Buntsandsteins (Neubulach, Christophsthal); erdig im Wellendolomit (Nagold u. s. w.) und im Schilfsandstein des Keupers.

Malachit, fasrig als Zersetzungsproduct der Kupfererze in den Gängen des Granits im Schwarzwald; traubig, fasrig und erdig mit Kupferlasur im Todtliegenden (Königswart) und Buntsandstein (Neubulach, Christophsthal), erdig (Kupfergrün) im Wellendolomit und im unteren und mittleren Keuper (Gypsmergel, Schilfsandstein, bunte Mergel, Stubensandstein); pseudomorphos nach Rothkupfererz in den untern Keupermergeln (Heilbronn); in sehr vielen Fällen bildet Kupfergrün eine freilich sehr geringe Beimengung als färbender Bestandtheil im Schilfsandstein.

Bismuthit und **Wismuthspath** in den Buntsandsteingängen von Christophsthal bei Freudenstadt (Jahrb. für Miner. u. s. w. 1865 S. 278 u. f.)

b) Schwefelsaure Salze.

Gyps späthig als Zersetzungsproduct der schwefelhaltigen Erze in den Gängen des Granits, sparsam im Zechsteindolomit und im obern Buntsandstein des Schwarzwaldes; krystallisirt (Iselshausen bei Nagold), blättrig, späthig, strahlig, feinkörnig, dicht, erdig im untern Muschelkalk (Salzgebirge); körnig und auf Drusenräumen auskrystallisirt im Haupt-Muschelkalk; krystallisirt, späthig, grob- und feinkörnig (Alabaster), fasrig mit Seidenglanz, dicht, erdig, von weisser, rothgrauer bis schwarzer Farbe, zum Theil als Versteinerungsmittel im untern Keuper (Gypsmergel), besonders mannigfaltig bei Untertürkheim*);

*) Der sog. oolithische Gyps des untern Keupers von Untertürkheim besteht aus runden Körnchen von kohlensaurem Kalk, die die Grösse der Körner feinen Schiesspulvers haben und durch Gyps verkittet sind. Der Verf.

spāthig als Zersetzungsproduct des Schwefelkieses im unteren Keupersandstein (Feuerbacher Haide bei Stuttgart); feinkörnig (Alabaster) in den mittleren Keupermergeln; als Zersetzungsproduct des Schwefelkieses im unteren Lias.

Anhydrit feinkörnig bis dicht von grauer oder bläulicher (Sulz) Farbe im unteren Muschelkalk (Salzgebirge), ebenso im untern Keuper (Gypsmergel) von Weinsberg.

Schwerspath krystallisirt, spāthig, schalig, blumig, blättrig, kammförmig, von licht- bis dunkelfleischrother Farbe, weiss, gelblich, rosenroth u. s. w. als Gangmittel in den Silber- und Kobalterzgängen des Granits in der Reinerzau; krystallisirt, blättrig u. s. w. schneeweiss bis fleischroth in den Gängen des Todtliegenden und Buntsandsteins, besonders in den Brauneisensteingängen des letzteren, die theilweise noch in den Wellendolomit heraufreichen; krystallinisch-blättrig im Muschelkalk (Münster bei Cannstatt, Untertürkheim u. s. w.); ebenso und kammförmig in der Lettenkohle, in den Steinmergeln und dem Stubensandstein des Keupers; krystallisirt in den Cephalopodenschalen und Terebrateln des schwarzen und braunen Jura.

Cölestin selten im Haupt-Muschelkalk (Rottweil), den darüber folgenden Dolomiten und den Steinmergeln des mittleren Keupers, fasrig und krystallisirt, zum Theil von hellblauer Farbe in den Cephalopodenkammern des schwarzen und braunen Jura.

Glaubersalz als mehliger Beschlag im unteren Muschelkalk.

Bittersalz als Verwitterungs- und sonstiges Zersetzungsproduct schwefelkieshaltiger dolomitischer Mergel der Lettenkohle und des Keupers, sowie als Zersetzungsproduct der Dolomite des Muschelkalks, den das Salz als weisses Mehl beschlägt. Glaubersalz und Bittersalz sind häufige Bestandtheile der aus dem Muschelkalk stammenden und anderer Mineralquellen.

Eisenvitriol entsteht als Zersetzungsproduct aus dem Schwefelkies der Vitriolkohlen und Vitriolschiefer der Lettenkohle und des Keupers, sowie der thonigen Schichten des Lias.

Alaun bildet sich mit dem vorigen und Bittersalz als fede-

Digitized by Google

rige, flockige, drahtförmige Ausblühung schwefelkieshaltiger Schichten.

Schwefelsaures Wismuthoxyd nach F. Sandberger (Jahrb. f. Miner. u. s. w. 1865, S. 590) als Zersetzungsproduct der Fahlerze von Christophsthal bei Freudenstadt, s. oben.

Kieselaluminit von weisser Farbe und dichtem bis erdigem Bruch in Schnüren in den Lettenkohlenmergeln von Kornwestheim.

Nosean und

Hauyn als krystallinische Bestandtheile des Phonoliths am Hohentwiel.

c) Haloidsalze.

Flussspath krystallisirt (zuweilen in mehrere Zoll langen und breiten Würfeln) und krystallinisch als Gangmittel in den Erzgängen des Granits (Reinerzau, Alpirsbach) und Buntsandsteins (Freudenstadt) *).

Steinsalz krystallisirt (in der Regel nur als neueres Erzeugniss), krystallinisch körnig, öfters sehr grobkörnig, fasrig (Wilhelmsglück), wasserhell, heller und dunkler grau mit eingeschlossenen mikroskopischen Quarzkrystallen, seltener rothgefärbt (Wilhelmsglück), häufig Flüssigkeit (concentrirte Lösung von Steinsalz) und Luftblasen einschliessend, im Allgemeinen sehr rein, Lager bildend im untern Muschelkalk, begleitet von Gyps und Anhydrit (Salzgebirge).

d) Phosphor- und arsensaure Salze.

Kobaltblüthe als Zersetzungsproduct der arsenhaltigen Kobalterze in Gängen des verwitterten Granits (Reinerzau) und des Buntsandsteins (Christophsthal).

---

*) In einem Gangstück aus dem Buntsandstein fand ich in Gesellschaft von Schwerspath kleine gelbe Flusspathwürfel, deren einer ein Zwilling nach dem bekannten Gesetze der Cumberländer Krystalle war und an den Ecken Andeutungen des Achtundvierzigflächners zeigte.
Der Verf.

Nickelblüthe mit der vorigen auf den Gängen des Granits (Grube Eberhard im Glaswald bei Alpirsbach).

Pharmacolith mit den vorigen (Grube Dreikönigsstern in der Reinerzau, nach Sandberger, Jahrb. f. Min. u. s. w., 1869, S. 409).

Würfelerz als Zersetzungsproduct der kobalthaltigen Fahlerze der Buntsandsteingänge von Neubulach und Christophsthal; ebenso auf einem Gang an der Strasse von Freudenstadt nach Rodt; feinfasriges arsensaures Eisen in strohgelben Nadeln auf Buntsandstein (Neubulach).

Kupferschaum in dünnen perlmutterglänzenden Blättchen mit Malachit und Kupferlasur in den Buntsandsteingängen von Neubulach.

Kupferuranglimmer als Anflug mit andern Zersetzungsproducten der Kupfererze der Reinerzau.

Olivenit als Zersetzungsproduct des Fahlerzes der Buntsandsteingänge von Neubulach und Christophsthal.

Blaueisenerde als neueres Erzeugniss an vermodernden Baumstämmen u. dgl. (in der Gegend von Hall, vielleicht auch da und dort in Torfablagerungen).

(Phosphorsaurer Kalk ist überall ein Bestandtheil der Kalksteine, in reichlicherer Menge in den fossilen Knochen, Zähnen [Zahntürkis aus den Bohnerzen] u. s. w. enthalten.)

e) Weitere Salze.

Mauersalpeter als schneeähnlicher Anflug an den Mauern der Umgebung von Viehställen u. s. w.

Antimonocker als erdiges Zersetzungsproduct des Fahlerzes von Christophsthal.

VI. Silicate.

a) Edelsteine.

Beryll im Granit von Schramberg (einmal gefunden).

Granat eingesprengt als Almandin im Gneiss (Kinzigit) und

Granulit des Schwarzwaldes, im Gneiss, Eklogit, Diorit und andern Gesteinen der oberschwäbischen Geschiebe sehr häufig.

Turmalin in schwarzen Krystallnadeln im Granit des Schwarzwaldes (Schramberg, Alpirsbach, Wildbad); im Ganggranit oberschwäbischer Geschiebe.

Zirkon im Basalttuff der Teck (?).

Cyanit im Gneiss oberschwäbischer Geschiebe.

Andalusit im Juliergranit (rosenroth) und Quarz oberschwäbischer Geschiebe.

Pistazit grün mit Rosenquarz in oberschwäbischen Geschieben.

b) Feldspathe.

Orthoklas (Kalifeldspath), Bestandtheil des Granits am Schwarzwald, oft bedeutend vorherrschend und zuweilen lagerartige Ausscheidungen bildend, krystallisirt, öfters in deutlichen Zwillingen nach dem Carlsbader Gesetz (Schwarzenberg in Murgthal, ebenso im Kinzigthal), meist krystallinisch grob- oder feinkörnig (öfters in grösseren Krystallen ausgeschieden (im feinkörnigen Granit), seltener dicht in Feldstein übergehend, von weisser, graulicher, gelblicher, am häufigsten blass fleischrother Farbe, zuweilen Schriftgranit-Bildung veranlassend (Wildbad, Reinerzau); ganz ähnlich wie im Granit auch im Gneiss und Granulit (Sprollenmühle bei Wildbad); dicht als Bestandtheil des Porphyrs, in welchem er bald in Krystallen, bald in unregelmässigen Körpern ausgeschieden erscheint, vielleicht auch mancher Thonsteine; im Stubensandstein in kleinen Krystallfragmenten neben dem groben Quarzsand; in den Graniten (Juliergranit) und Gneissen oberschwäbischer Geschiebe; als glasiger Feldspath im Phonolith des Hohentwiels.

Oligoklas in der Regel den Orthoklas als feldspathartiger Bestandtheil im Granit und Gneiss begleitend, öfters als feinkörnige Beimengung neben grösseren Krystallen von Orthoklas; ebenso in den Graniten oberschwäbischer Geschiebe.

Labradorfeldspath im Gabbro und andern Gesteinen oberschwäbischer Geschiebe.

Digitized by Google

c) Zeolithe.

Natrolith als Bestandtheil des Phonoliths am Hohentwiel pseudomorphos nach Nosean, der durch ihn verdrängt wird, ebendaselbst in concentrisch-fasrigen Ausscheidungen von gelber Farbe die Kluftflächen des Gesteins überkleidend. — **Faserzeolith** im ziegelrothen Basalttuff von Eningen, blendend weiss mit Bitterspath; gemengt mit kohlensaurem Kalk weisse Schnüre im Basalt und Basalttuff (Metzingen, Kirchheim u. s. w.) bildend.

Analcim in kleinen Krystallen auf Klüften des Phonoliths vom Hohentwiel (Jahrb. f. Min. 1865, S. 667).

d) Glimmer.

Kaliglimmer als Bestandtheil im Granit und Gneiss des Schwarzwaldes von schwarzer und weisser Farbe, zuweilen grossblättrige silberweisse Ausscheidungen bildend (Wildbad), selten zersetzt im verwitternden Granit; in kleinen Blättchen häufig in den obern Lagen der verschiedenen Sandsteine, besonders der Triasformation, ebenso in manchen Mergeln, im Granit und Gneiss der oberschwäbischen Geschiebe.

Magnesiaglimmer in schwarzen Blättchen im Basalt und Basalttuff der schwäbischen Alp.

Chlorit in Gesteinen der oberschwäbischen Geschiebe.

e) Hornblendeartige Mineralien.

Hornblende im Urgebirge des Schwarzwaldes auch auf württembergischem Gebiet wohl kaum ganz fehlend; als basaltische Hornblende krystallisirt im Basalttuff (Eningen); im Granit, Syenit, Aphanit, Hornblendeschiefer oberschwäbischer Geschiebe; in feinen Nadeln im Phonolith des Hohentwiels.

Augit als Bestandtheil der dichten Grundmasse des Basalts und des Basalttuffs der schwäbischen Alp, im Melaphyren und andern Gesteinen der oberschwäbischen Geschiebe.

Diallag blättrig im Gabbro, Eklogit und Serpentin oberschwäbischer Geschiebe.

Olivin in durchsichtigen gelbgrünen Körnern im Basalt.
Serpentin in oberschwäbischen Geschieben.

f) Thone u. dgl.

Thon als Porcellanerde in weissen Punkten zerstreut im zersetzten Granit und in vielen Buntsandsteinen; als mehr oder weniger verunreinigte Masse, Kalk, Eisenoxyd, Sand, Bitumen u. s. w. enthaltend, durch alle Formationen des Flözgebirges verbreitet; als Schieferthon im Steinkohlengebirge (Schramberg), als Thonstein im Todtliegenden, als „Röth" im Buntsandstein, als Mergel im Muschelkalk, in der Lettenkohle, im Keuper, als Schiefer und Mergel im schwarzen, braunen und weissen Jura, als Braunkohlenthon im Tertiärgebirge, als Lehm, Letten, u. s. w. in den neuesten geologischen Bildungen. **Bolus** erzeugt sich durch Verwitterung aus den verschiedensten Gesteinen und findet sich vom Buntsandstein an aufwärts in allen Formationen als Spaltenausfüllung. — **Umbra** im mittleren Keuper (Stuttgart).

Pinit (Pinitoid) als Zersetzungsproduct im Granit des Schwarzwaldes (Wildbad, Murgthal, Alpirsbach u. s. w.) — Was als **Speckstein** aus dem verwitterten Granit des Schwarzwalds öfters angeführt wird, ist ein derartiges Zersetzungsproduct.

VII. Brennbare Mineralstoffe

(aus dem Thier- und Pflanzenreich stammend).

Kohlen. Aechte **Steinkohlen** fehlen. Schwefelkiesreiche Kohlen (**Vitriolkohlen**) finden sich in den Mergeln der Lettenkohle, im Schilfsandstein (Stuttgart, Löwenstein) und Stubensandstein (Mittelbronn) des Keupers, **Pechkohlen** im Stubensandstein (insbesondere bei Spiegelberg mit Adern von Bleiglanz und Zinkblende), **Gagatkohle** in Spalten und Klüften der Oelschiefer, Lias ε. — **Braunkohle** des Tertiärgebirges an verschiedenen Punkten von Oberschwaben (Heggbach, Isny u. s. w.), in einer Spalte des Jurakalks (Ludwigsthal bei Tuttlingen), aber nirgends in erheblicher Menge, als Papierkohle in den

Tertiärbildungen von Randeck, als jüngste („diluviale") Braunkohle unter dem Lehm (Kahlenstein, jetzt Rosenstein, und Wilhelma bei Cannstatt). — **Torf** bildet grössere und kleinere Ablagerungen hauptsächlich in Oberschwaben, sodann auf der Höhe der Alb und des Schwarzwaldes, und an andern Orten. Vgl. Fraas, nutzbare Mineralien S. 40 ff.

Asphalt in dünnen Ueberzügen in den Kalksteinen und Dolomiten des Muschelkalks, besonders auf Stylolithen, als bituminöser Bestandtheil in sehr vielen Kalksteinen und andern Gesteinen.

Erdöl, die Schiefer des schwarzen Jura, besonders Lias ε, aber auch im obern Lias α oft in so reichlicher Menge durchdringend, dass es abdestillirt und die Schiefer angezündet werden können, wahrscheinlich animalischen Ursprungs.

(**Bernstein** „auf der Alp; bei Kirchheim a. d. Teck" [Schubert, Gesch. d. Nat. 2. Bd. 1. Abth. S. 173] scheint nicht gehörig verbürgt.)

Bemerkungen über die in unseren Najaden schmarotzenden Atax-Arten.

Von Emil Bessels.

Während noch bis vor verhältnissmässig kurzer Zeit die Embryologie der Arthropoden einer geringeren Pflege sich zu erfreuen hatte, als es dieser interessante Zweig der Wissenschaft in Wirklichkeit verdient, ist dieselbe mit der bahnbrechenden classischen Arbeit Weissmanns über die Entwicklung der Dipteren, ich möchte fast sagen, zu einem Lieblingsstudium der Zoologen geworden. Es erschienen im Laufe der letzten Jahre eine Reihe von Arbeiten über diesen Gegenstand, wie Mekznikow's Embryologische Studien an Insecten, Dorhn's embryonale Entwickelung von Asellus aquaticus; Kupffer unterwarf das von Weissmann aufgefundene Faltenblatt einer eingehenden Betrachtung, Claparède verspricht uns in seiner später zu nennenden Abhandlung gleichfalls weitere Beiträge und während der letzten Zeit studirte A. Brandt die Entwickelungsgeschichte der Libelluliden und Hemipteren mit besonderer Berücksichtigung der Embryonalhüllen.

Der Acariden aber hatte sich bis jetzt noch Niemand der Art angenommen, wie es der heutige Stand der Wissenschaft erfordert. Seit längerer Zeit habe ich mich nun bereits der Verlassenen erbarmt, indem ich *Atax, Phytopus, Tetranychus telearius* (der augenblicklich in den königlichen Gewächshäusern des

Digitized by Google

hiesigen Schlossgartens so verheerend auftritt), *Sarcoptes* und einige andere Arten auf ihre Entwickelung untersuchte. Nahe daran meine Arbeit zu veröffentlichen — ich wollte nur die ersten Tage des Mai abwarten, um in der Entwickelung von Phytopus einige Lücken auszufüllen —, war ich nicht wenig betroffen, in dem letzten Hefte der Zeitschrift für wissenschaftliche Zoologie von Siebold und Kölliker eine mit bekannter Meisterschaft ausgearbeitete Abhandlung Claparède's *) vorzufinden, wodurch die Publication der Entwickelungsgeschichte derjenigen Arten, die Claparède und ich gemeinsam untersuchten, nahezu überflüssig wird, indem unsere Resultate im Wesentlichen übereinstimmen.

Die Entwickelung von Atax ypsilophorus, aus der wir hier einige Punkte hervorheben wollen, wurde bereits im Jahre 1848 von P. J. van Beneden in weiten Zügen geschildert **). Nur entgingen dem sonst so genauen Beobachter gerade die merkwürdigsten Verhältnisse, was am Ende daher rühren mag, dass derselbe wohl zur Beobachtung eines jeden Entwickelungsstadiums sich eines andern Eies bediente. In einem Schreiben, das ich in den ersten Tagen Septembers v. J. an van Beneden richtete, erwähnte ich beiläufig, dass die Resultate, die mir die Entwickelung von Atax ergeben hatten, mit den seinigen nicht in Einklang zu bringen seien. Bei Gelegenheit eines Aufsatzes über das kugelförmige Organ der Amphipoden ***) (im November vor. Jahrs zum Druck abgeschickt) that ich bereits „einer sich äusserst eigenthümlich verhaltenden Embryonalhülle bei den Atax-Arten aus Unio und Anadonta“ Erwähnung, sowie der

---

*) Studien an Acariden p. 445—546.

**) Recherches sur l'histoire naturelle et le développement de l'Atax ypsilophora. Mémoires de l'academie royale de Belgique. Tome XXIV.

***) Emil Bessels, Einige Worte über die Entwickelungsgeschichte und den morphologischen Werth der kugelförmigen Organe der Amphipoden. Jenaische Zeitschrift für Medicin und Naturwissenschaften. Bd. V. Heft I. p. 98.

zwischen dieser Hülle und dem Embryo liegenden amöboiden Zellen, die Claparède Hämamöben nennt.

Wie bereits oben bemerkt, stimmen meine Resultate mit denjenigen Claparède's in allen Hauptpunkten überein. Bei der Beobachtung der Blastodermbildung bin ich indess etwas glücklicher gewesen als genannter Forscher, dem es nicht möglich war, diesen Process zu beobachten. Wie lange nach dem Ablegen der Eier die Keimhaut auftritt, wird wohl Niemand mit Bestimmtheit anzugeben vermögen, indem man die Eiablage nicht beobachten kann. Bei Eiern, die den Kiemen der Unio oder Anodonta entnommen waren und die scheinbar noch keine Veränderung nach der Ablage erlitten hatten, nahm ich die ersten Spuren des Blastoderms meist nach 2—3 Tagen wahr. Dasselbe bildet sich insularisch, was sich leicht beweisen lässt, wenn man ein Ei in einer 1 % Lösung von Kali bichromicum vorsichtig öffnet. Den Bildungsvorgang durch directe Beobachtung am unverletzten Ei zu constatiren, ist wegen der ungünstigen dunkeln Färbung des Dotters ein Ding der Unmöglichkeit.

Nachdem die Keimhaut den ganzen Dotter umwachsen hat, hebt sich von ihr die Embryonalhülle ab, die Claparède als Deutorum bezeichnet. Dieselbe entsteht genau so, wie die Larvenhaut der Crustaceen, wie dies van Beneden und ich bei verschiedenen Gammarus-Arten *) beobachteten. Claparède war Anfangs geneigt, in dieser Hülle ein Homologon des mit dem unglückseligen Namen „Amnion" belegten Gebildes der Insecten zu vermuthen **), stand aber bald wieder von diesem Vergleich ab. Ich betrachtete dagegen die genannte Membran der Milben als der Larvenhaut der Crustaceen homolog und diese als Homologon des „Insectenamnion", wofür ich bereits an einem andern Orte das bessere Wort „Vorschichte" vorgeschlagen habe.

Kurze Zeit nach der Bildung der Embryonalhülle gewahrt

---

*) E. van Beneden et E. Bessels, Résumé d'un mémoire sur le mode de formation du blastoderme dans quelques groupes de crustacés. Bulletins de l'academie royale de Belgique. 2. série, tome XXV, p. 443.

**) A. a. O. p. 97.

man zwischen ihr und dem Blastoderm die ersten amöboiden Zellen (Haemamöben Claparède's). In dem oben angeführten Aufsatze bemerkte ich, dass diese Zellen „Blutkörperchen von ganz gesetzwidriger Abstammung seien". Wenn ich sagte „von gesetzwidriger Abstammung", so hatte ich dabei den Umstand im Auge, dass sich dieselben aus abgelösten Blastodermzellen bilden, die zur Zeit ihres Entstehens die einzigen zelligen Gebilde sind, die man im Ei antrifft. Ich fühlte mich damals nicht veranlasst, mehr über diesen Punkt zu erwähnen, da die Publication meiner Original-Arbeit zu erwarten war. Ich glaubte Anfangs, die Blutkörperchen entwickelten sich sämmtlich aus abgelösten Blastodermzellen und begäben sich erst nachträglich, nachdem sich etwa die Mundöffnung gebildet, durch diese in den Embryo. Da ich aber nie ein derartiges Einwandern der Zellen sah — selbst nicht bei mehrstündiger Beobachtung —, so habe ich diese Ansicht aufgegeben und nehme nun einen weiteren Bildungsheerd im Innern des Embryo für dieselben an.

Meine jetzige Ansicht über die Hämamöben ist die, dass dieselben zwar mit den Blutkörperchen in Form und Verhalten vollkommen übereinstimmen, aber trotzdem nicht als Blutkörperchen betrachtet werden können. Ich erblicke in denselben Appertinentien der Embryonalhülle, die Claparède als Deutovum bezeichnet. Während sich zu Anfang der embryonalen Entwicklung mehrerer Insecten eine zellige Hülle vom Blastoderm abhebt (die Vorschichte) und bei einigen Crustaceen eine meist structurlose Larvenhaut, löst sich bei Atax zuerst ein larvenhautartiges Gebilde vom Blastoderm ab und darauf in einem etwas späteren Zeitraume die contractilen Zellen. Dieser Thatbestand, auf die eben erwähnte Weise betrachtet, gibt einen Grund mehr ab, die Embryonalhülle von Atax als Homologon der Vorschichte der Insecten zu betrachten.

* * *

Im Lauf seiner Abhandlung wirft Claparède einmal die Frage auf, ob van Beneden nicht etwa ein Irrthum untergelaufen sei, indem derselbe den Parasiten der Anodonta als aus Unio ent-

Digitized by Google

nommen abbildet, oder ob gar dasselbe Thier in Belgien in Anodonten schmarotze, das in Genf in Unionen lebt.

Im Anhang eines von mir an van Beneden gerichteten offenen Sendschreibens, das in den nächsten Bulletins de l'academie abgedruckt erscheinen wird, bemerkt van Beneden, dass er die in seiner genannten Arbeit abgebildeten Atax in Wirklichkeit aus den Kiemen der Anodonten entnommen habe.

Ich will hier in kurzen Worten einen Fall von Migration aus einer in die andere Muschelart mittheilen.

Als ich meine Untersuchungen über die Embryologie von Atax anstellte, wollte ich mir nicht beständig frisches Material holen, wesshalb ich in einen grossen Brunnentrog mit fliessendem Wasser einige Hundert Exemplare von Anodonta cygnea setzte, die aus Esslingen stammten. Da ich auch die Entwicklungsgeschichte des Parasiten aus Unio studiren wollte, so verschaffte ich mir nach etwa 3 Monaten eine Anzahl Unionen aus der Enz bei Pforzheim, die ich in einer Bütte hielt. Als sich aber mein Vorrath nach und nach mehrte, setzte ich dieselben nach etwa 14 Tagen in denselben Trog zu den Anodonten. Nach etwa 4 Wochen gewahrte ich in einer Anodonte diejenige Atax-Art, die ich vorher ausschliesslich in Unionen aufgefunden hatte, und von nun ab traf ich mehrmals Anodonten, die 3—4 Milben der andern Art enthielten.

Bei der grossen Anzahl von Individuen, die mir durch die Hand gingen, entdeckte ich einen schönen, aber seltenen Dimorphismus. Während die hauptsächlich in Unio lebenden Milben jederseits der Geschlechtsöffnung 5 Saugnäpfe besitzen, haben diejenigen aus Anodonten jederseits 30—40. Ausserdem unterscheiden sich beide Arten schon bei oberflächlicher Betrachtung in Form und Grösse, so dass hier an eine Verwechslung nicht gut zu denken ist. Ich sah nun Milben, die, was Form und Grösse anlangt, vollkommen mit den Schmarotzern aus Anodonta übereinstimmten, dabei aber statt der grossen Anzahl von Saugnäpfen jederseits nur 6 trugen. Sollen wir dieselben etwa als eine besondere Art betrachten? Ich denke nein! Wir thun jedenfalls besser, in diesem Verhalten einen Atavismus zu er-

blicken, zumal sich beide Arten ausserdem nicht gar weit von einander entfernen. Es wird jedenfalls die Milbe mit 5 Saugnäpfen jederseits im natürlichen Stammbaum früher aufgetreten sein als die mit 30—40. Diejenige mit 6 ist aber ein Rückschlag nach der Stammform.

Ueber fossile Selachier-Eier.

Von Emil Bessels.

(Hiezu Tafel III.)

Nachdem Hermann von Meyer im Jahre 1867 von Neuem fossile Vogel- und Schildkröten-Eier beschrieb und zugleich den angeblichen Schlangen-Eiern aus dem Litorinellen-Kalk von Offenbach den ihnen gebührenden Platz unter den Morpholithen anwies *), dürfte es wohl nicht ohne alles Interesse sein, zweien Abdrücken, die wir vorläufig als von Selachier-Eiern herrührend bezeichnen wollen, einige Zeilen zu widmen.

Bei Gelegenheit einer im Laufe der vierziger Jahre abgehaltenen Generalversammlung unseres Vereins (ich verdanke diese Mittheilung der Güte des Herrn Prof. Fraas) wurde bereits der in Fig. 2 abgebildete Abdruck vom Grafen Mandelslohe, dem Inhaber des Stücks, den Theilnehmern der Sitzung vorgezeigt, ohne dass sich Jemand der Anwesenden über die Natur desselben erklären konnte. Einige waren zwar geneigt, den Abdruck als den eines Krebses zu betrachten, und es wurde denn das Fossil von seinem Besitzer als Limulus bezeichnet und ging als solcher in die paläontologische Sammlung des hiesigen königlichen Naturaliencabinets über, woselbst sich noch ein zweiter vollständiger Abdruck fand.

Unterwirft man die beiden Stücke, die aus dem braunen Jura β von Heiningen stammen, einer genaueren Betrachtung, so muss man bald zur Ansicht gelangen, dass die Abdrücke

*) Palaeontographica. Cassel 1865—68. p. 223 ff.

nicht die eines vollständigen Thieres sein können (an Pflanzen ist selbstverständlich gar nicht zu denken), sondern Theile eines solchen vorstellen. Hier sind die Gränzen der Möglichkeit etwas eng gezogen.

Nur zweierlei Gebilde — nämlich von Fischen herrührend — können wir in den Kreis unserer Betrachtung ziehen. Das sind die Schwimmblasen gewisser Sciänoiden, die, wenigstens was Form anlangt, im Wesentlichen mit Fig. I. übereinstimmen, und die Eier gewisser Selachier. Als solche müssen wir, wie bereits vorläufig bemerkt, unsere in Rede stehenden Objecte betrachten.

Unter den Selachiern legen Eier mit hornartiger Schale einzelne Plagiostomen aus den Familien der Rochen und Haie, sowie die Mitglieder der Unterordnung der Holocephalen.

Soweit die Eier der Rochen bekannt sind, haben die Schalen derselben eine mehr oder minder abgeplattete oblonge Form und sind an den Ecken oft in lange, gewundene Fäden ausgezogen, die bis in ihre Spitzen hohl sind. Jede der Ecken trägt ausserdem einen von einer Membran überspannten Schlitz.

Die Eier der Haie sind den eben genannten sehr ähnlich, und sind die faserförmigen Fortsätze (wenn vorhanden) nicht hohl, sondern solid *).

Die Eier der Holocephalen besitzen nie eine eckige Form. Ihre Gestalt ist mehr oder weniger elliptisch und die den Eiinhalt bergende, spindelförmige Kapsel läuft in einen oft sehr breiten, lamellenartigen Randsaum aus. Wer je die Eier einer Chimaera gesehen, die am Mittelmeere nicht eben selten mit anderer Beute in's Schleppnetz gerathen, wird sich wohl der Ansicht nicht erwehren können, dass die Schalen derselben mit den uns beschäftigenden Abdrücken eine grosse Aehnlichkeit besitzen. Hier wie dort haben wir die eben erwähnte spindelförmige Kapsel mit ihrem gerippten Randsaume, der bei den

*) Man vergleiche hierüber Johannes Müllers Abhandlung: „Ueber den glatten Hai des Aristoteles". Abhandlungen der königlichen Akademie der Wissenschaften zu Berlin. Jahrg. 1842. p. 240 u. ff.

Digitized by Google

Eiern von Chimaera mit feinen, haarförmigen Borsten besetzt ist, welche bei unsern Abbildungen allerdings fehlen.

Wir halten es für nicht unwahrscheinlich, dass die in Fig. I. und II. abgebildeten Schalen zwei verschiedenen Fischspecies angehören. Die Rippen des Randsaumes von Fig. I. verlaufen von der nach oben gerichteten Spitze bis zur Stelle *a*, die noch die deutlichen Spuren von der Existenz des Schlitzes trägt (wie bei Chimaera und Calorhynchus) und theilweise noch weiter nach unten, meisst dichotom nach aussen, und gabeln sich dann und wann gar in 3 Aeste, bei Fig. II. dagegen verlaufen die Saumrippen ungetheilt und unterscheiden sich ausserdem in Bezug auf Dicke und Ursprung noch von einander. Die dickeren entspringen nämlich vom Rande der Eikapsel und sind an ihrer Ursprungsstelle kolbig erweitert. Die dünneren treten dagegen in der Regel erst weiter nach aussen aus der Fläche des Randsaums selbst hervor und sind meist zu zweien zwischen je zwei der erstgenannten Rippen gelegen.

Bezüglich des differenten Verhaltens der Saumrippen bei beiden Objecten könnte man uns wohl einwenden, dass, was diesen Punkt anlange, individuelle Abweichungen auftreten mögen, oder dass der Verlauf der Saumrippen auf beiden Eiflächen ein verschiedener sein könne, dass somit der eine der Abdrücke von einer oberen, der andere dagegen von einer unteren Eifläche herrühre.

Dem ersten Einwand können wir wohl dadurch begegnen, indem wir geltend machen, dass der Rippenverlauf wenigstens bei denjenigen Eiern von recenten Chimaeren und Calorhynchen, die mir zum Vergleiche vorlagen, wenn auch etwas differirend, doch nie so auffallende Abweichungen zeigt, wie unsere beiden Figuren.

Dem zweiten: „dass die Abdrücke von entgegengesetzten Eiflächen herrühren", halten wir entgegen, dass die beiden Flächen eines Eies von Chimaera sowohl, als von Calorhynchus ein ziemlich differentes Verhalten zeigen. Die eine ist immer stark convex, während die andere mehr oder minder plan ist. In beiden Figuren unserer Abbildung liegt uns nur die convexe

Digitized by Google

vor: bei Fig. I. im Relief, bei Fig. II. dagegen vertieft, und doch sehen wir das verschiedene Verhalten der Rippen.

Da Quenstedt im gleichen Horizont Reste von Holocephalen auffand, die er auf Chimaera zu beziehen geneigt ist, so dürften wohl die aus dem Erzflötze von Aalen stammenden Zähne seiner Chimaera Aalensis, Qu. Jura tab. 47, fig. 21—28, ebenso wie die Flossenstacheln Chimaeracanthus Aalensis, ibid. 47, fig. 19 derselben Art angehören, von welcher die Eier erhalten sind.

Chemische Untersuchung von Eisen-Erzen.

Von Prof. Haas, Chemiker der K. Centralstelle für Gewerbe und Handel.

Im Laufe der letzten Jahre wurde mir der Auftrag, eine Reihe von Erzen, die auf den königlichen Werken verhüttet werden, zu untersuchen. Es ward in den meisten Fällen keine vollständige Untersuchung verlangt, sondern es wurde nur die quantitative Bestimmung derjenigen Körper gewünscht, die auf die Qualität des aus den Erzen reducirten Eisens von grossem Einfluss sind, nämlich Schwefel, Phosphor, Arsen und Mangan. Wie die Resultate zeigen, ist der Gehalt an Schwefel und Arsen sehr gering, und besonders der Arsengehalt in vielen Fällen so klein, dass er sich mit Sicherheit quantitativ nicht mehr bestimmen lässt; unbedeutend ist der Mangangehalt, sehr bedeutend dagegen der Gehalt an Phosphor.

Zur Bestimmung des Schwefels, Phosphors und des Arsens wurden je 100 Gramm des feingepulverten Erzes mit 50 Gramm Soda und 50 Gramm Salpeter (beide chemisch rein) in einem gusseisernen Tiegel 2 Stunden lang der Rothglühhitze ausgesetzt, wobei die Masse stark zusammensinterte. Die gepulverte Masse wurde wiederholt mit viel Wasser ausgekocht und filtrirt. Das Filtrat (2—3 Liter) wurde durch Abdampfen auf einen kleineren Raum gebracht (½ Liter) und davon für die einzelnen Bestimmungen abpipettirt. Während nun bei dieser Behandlung Schwefel und Arsen vollständig in Lösung übergiengen, fand sich bei einzelnen Erzen der Rückstand noch phosphorsäurehaltig. Desshalb wurde zur Controle das Erz in Salzsäure gelöst, die Lö-

sung mit einem Ueberschuss von in Salpetersäure gelöstem molybdänsaurem Ammoniak 24 Stunden lang gelinde erwärmt und der gelbe Niederschlag abfiltrirt. Auch wenn dieser Niederschlag, der sich meist in Krusten an den Gefässwandungen absetzte, noch so lange mit molybdänsaurem Ammoniak ausgewaschen wurde, blieb derselbe immer noch eisenhaltig, so dass beim nachherigen Behandeln mit Ammoniak eine entsprechende Menge Phosphorsäure gebunden wurde. Desshalb wurde die ammoniakalische nicht abfiltrirte Flüssigkeit wieder mit Säure versetzt und unter erneutem Zusatz von etwas molybdänsaurem Ammoniak wieder einige Zeit erwärmt. In allen Fällen war der so gewonnene Niederschlag schön gelb und feinpulvrig und liess sich leicht auswaschen. Nach dem Auflösen in Ammoniak wurde dann die Phosphorsäure durch schwefelsaure Magnesia ausgefüllt und als pyrophosphorsaure Magnesia gewogen.

Zur Bestimmung des Mangans wurde das Erz in concentrirter Salzsäure gelöst, mit chlorsaurem Kali erwärmt, um das Eisenoxydul in Oxyd überzuführen und nach Verjagen des überschüssigen Chlors der grösste Theil der Säure durch Soda neutralisirt und dann zur Abscheidung des Eisenoxyds in Wasser fein ausgeschwämmter kohlens. Baryt zugesetzt. Durch Decantiren und darauf folgendes Filtriren wurde die Flüssigkeit von dem Niederschlag getrennt. Nachdem sie unter Zusatz von Essigsäure durch Abdampfen auf einen kleineren Raum gebracht war, wurde in der Siedhitze das Mangan durch Chlornatronlösung ausgefällt. Das unreine meist schwefelsauren Baryt enthaltende Manganhyperoxydhydrat wurde auf einem Filter gesammelt, getrocknet, nach Verbrennen des Filters in Salzsäure gelöst, der etwas Schwefelsäure zugesetzt war, dann abfiltrirt und nun aus der kochendheissen Flüssigkeit durch Zusatz von kohlensaurem Natron das Mangan ausgefällt, um es als Manganoxydoxydul zu wägen.

Bei dem geringen Mangangehalt mussten, um sichere Resultate zu erhalten, grosse Mengen von Erz genommen werden, in Folge davon war der Niederschlag von Eisenoxydhydrat ungemein voluminös und das Auswaschen desselben eine höchst lang-

Digitized by Google

wierige Operation; desshalb wandte ich bald die Methode von Richter an: die Lösung des Erzes in Königswasser wurde zur Trockene verdampft, mit Wasser angefeuchtet und nach Zusatz von etwas Soda wieder abgedampft und diese Operation so lange wiederholt, bis bei neuem Befeuchten die Flüssigkeit kaum noch gelblich gefärbt war. Dadurch wird die grösste Menge des Eisens als sehr wenig voluminöser, leicht auszuwaschender Körper abgeschieden und der noch gelöste Rest nach Zusatz von essigsaurem Natron durch Kochen unlöslich gemacht. Aus dem Filtrat wurde dann das Mangan durch Chlornatronlösung abgeschieden und wie oben beschrieben weiter verfahren. Ein unmittelbares Ausfällen durch Soda war nicht möglich, da sowohl die Eisenerze wie das essigsaure Natron Kalk enthielten.

Die untersuchten Erze sind folgende:

1) Stuferz von der Grube bei Kuchen.

Schwefelbestimmung. 100 Gramm Erz mit 50 Soda und 50 Salpeter geglüht und das Filtrat auf 500 CCt. gebracht. Davon wurden je 100 CCt. mit Salzsäure abgedampft, um die Kieselerde abzuscheiden, dann im Filtrat die Schwefelsäure durch Chlorbaryum ausgefüllt.

100 CCt. gaben

$$\left.\begin{matrix}0{,}126\ BaOSO_3 \\ 0{,}128\ BaOSO_3\end{matrix}\right\} = \left.\begin{matrix}0{,}0431\ SO_3 \\ 0{,}0438\ SO_3\end{matrix}\right\} = 0{,}217\ \%\ SO_3 = 0{,}0868\ \%\ S$$

Zweite Glühprobe ebenso behandelt:

100 CCt. gaben

$$\left.\begin{matrix}0{,}1255\ BaOSO_3 \\ 0{,}1275\ BaOSO_3\end{matrix}\right\} = \left.\begin{matrix}0{,}0430\ SO_3 \\ 0{,}0437\ SO_3\end{matrix}\right\} = 0{,}2167\ \%\ SO_3 = 0{,}0866\ \%\ S$$

Arsenbestimmung. 100 CCt. derselben wässrigen Lösung wurden zur Abscheidung der Kieselsäure mit einem kleinen Ueberschuss von Schwefelsäure auf dem Sandbade zur Trockne gebracht, dann wieder gelöst, abfiltrirt und das Filtrat zur Reduction der Arsensäure mit schwefligsaurem Natron erhitzt. Nachdem die schweflige Säure durch Kochen verjagt war, wurde Schwefelwasserstoff eingeleitet, der Niederschlag abfiltrirt, gut ausgewaschen, dann auf dem Filter in verdünntem Ammoniak gelöst und diese Lösung in einer Platinschaale verdunstet. Es

wurden erhalten 0,003 Gr. und 0,0045 Gr. As S_3 = 0,009 und 0,013 % As. Da in die ammoniakalische Lösung jedenfalls noch Spuren von Schwefel eingegangen sind, die das ohnediess so unbedeutende Quantum von AsS_3 vermehrt haben, so wird man nicht fehl gehen, wenn man sagt, das Arsen sei in diesem Erz in so geringer Menge vorhanden, dass es sich quantitativ nur annähernd bestimmen lasse.

Phosphorbestimmung. Dazu wurde das Filtrat von obigem Schwefelwasserstoffniederschlag benützt. Wegen des Thonerdegehalts der Lösung konnte die Phosphorsäure nicht direct durch Ammoniak und schwefelsaure Magnesia ausgefällt werden, sondern musste durch molybdänsaures Ammoniak abgeschieden werden, um erst späterhin als phosphorsaure Magnesia gefällt werden zu können.

100 CCt. gaben 0,1635 Grmm. 2 MgO.PO_5 = 0,51 % PO_5
„ „ „ 0,159 „ „ „ = 0,507 % PO_5

Zur Controle wurden überdiess 16,370 Grmm. Erz in concentrirter Salzsäure gelöst, das Filtrat auf 200 CCt. gebracht, davon je 100 CCt. mit molybdänsaurem Ammoniak ausgefällt, der Niederschlag in Ammoniak gelöst, wieder mit Säure versetzt, wieder durch Ammoniak in Lösung gebracht und dann erst durch schwefelsaure Magnesia gefällt.

100 CCt. gaben 0,067 2MgOPO_5 = 0,52 % PO_5
„ „ „ 0,0635 „ „ = 0,50 % PO_5

Wie gross der Verlust werden kann, wenn die eben angeführte Vorsichtsmassregel ausser Acht gelassen wird, geht daraus hervor, dass bei zwei weiteren Versuchen ohne diese Vorsichtsmassregel das einemal 0,41 und ein anderesmal 0,36 % PO_5 erhalten wurden.

Manganbestimmung. 15,957 Gramm wurden in Salzsäure gelöst auf 200 CCt. verdünnt.

100 CCt. gaben 0,0285 Mn_2O_3MnO
„ „ „ 0,0280 „ „ = 0,25 % Mn.

Das Erz enthält demnach:

0,217 % Schwefelsäure = 0,087 % Schwefel,
0,51 % Phosphorsäure = 0,222 % Phosphor,
0,250 % Mangan,
0,011 % Arsen.

2) Bohnerz von der Grube im Fleinheimer Gemeindewald.

100 Gramm Erz wurden wieder mit Soda und Salpeter geglüht und das Filtrat auf 500 CCt. eingedampft.

Schwefelbestimmung:

100 CCt. gaben 0,022 $BaOSO_3$
„ „ „ 0,0225 $BaOSO_3$
} = 0,037 % SO_3 = 0,015 % S

Arsenbestimmung wie oben:

100 CCt. gaben 0,006 AsS_3
„ „ „ 0,005 AsS_3
} = 0,016 % As

Phosphorbestimmung:

17,596 Gramm Erz wurden in Salzsäure gelöst und die Auflösung auf 500 CCt. gebracht.

200 CCt. davon gaben
0,054 $2MgOPO_5$ = 0,49 % PO_5
0,0525 „ = 0,47 % PO_5
} = 0,21 % P.

Manganbestimmung:

16,188 Gramm in Salzsäure gelöst und auf 200 CCt. gebracht.

100 CCt. gaben 0,062 Mn_2O_3MnO = 0,551 % Mn
„ „ „ 0,060 „ „ = 0,534 % „

Das Erz enthält also

0,037 % Schwefelsäure = 0,015 % Schwefel,
0,48 % Phosphorsäure = 0,21 % Phosphor,
0,54 % Mangan,
0,016 % Arsen.

3) Bohnerz von der Grube im Stauffener Gemeindewalde.

Von der wässrigen Lösung, welche von 100 Gramm mit Soda und Salpeter geglühten Erzes gewonnen wurden, gaben

100 CCt. 0,0215 $BaOSO_3$
„ „ 0,0220 „
} = 0,037 % SO_3

Digitized by Google

Der Arsengehalt war so gering, dass er nicht gewogen werden konnte.

Phosphorbestimmung.

13,607 Gramm in Salzsäure gelöst und auf 200 CCt. verdünnt.

100 CCt. davon gaben 0,039 $2MgO\ PO_5$ = 0,366 % PO_5

„ „ „ „ 0,038 „ „ = 0,357 % PO_5

Zur Manganbestimmung wurden 15,8895 Gramm in Salzsäure gelöst und die Lösung auf 200 CCt. gebracht.

100 CCt. gaben 0,042 Mn_2O_3 MnO = 0,380 % Mn

„ „ „ 0,0405 „ „ = 0,368 % Mn

Das Erz enthält also

0,037 % Schwefelsäure = 0,015 % Schwefel,
0,36 % Phosphorsänre = 0,15 % Phosphor,
0,347 % Mangan.

Der Kürze halber mögen von hier ab die Belege wegfallen und blos noch die Resultate gegeben werden.

4) Bohnerz vom Hermannsmäder enthielt:

0,051 % Schwefelsäure = 0,02 % Schwefel,
0,37 % Phosphorsäure = 0,16 % Phosphor,
0,368 % Mangan,

Spuren von Arsen.

5) Stuferz von der Grube bei Aalen.

0,08 % Schwefelsäure = 0,032 % Schwefel,
0,72 % Phosphorsäure = 0,31 % Phosphor,
0,18 % Mangan,
0,015 % Arsen.

Die wässrige Lösung des mit Soda und Salpeter geglühten Erzes gab den Gehalt an Phosphorsäure viel zu nieder an, sofern darin blos 0,55 % Phosphorsäure gefunden wurden.

6) Bohnerz vom untern Röthenberg.

0,04 % Schwefelsäure = 0,016 % Schwefel,
0,296 % Phosphorsäure = 0,129 % Phosphor,
0,41 % Mangan,
0,009 % Arsen.

Digitized by Google

7) Bohnerz vom obern Röthenberg.

0,04 % Schwefelsäure = 0,016 % Schwefel,
0,26 % Phosphorsäure = 0,11 % Phosphor,
0,53 % Mangan,
0,039 % Arsen.

8) Bohnerz von der bairischen Grube im Haldenhau I.

0,42 % Phosphorsäure = 0,18 % Phosphor,
0,21 % Mangan,
0,02 % Arsen,

Spuren von Schwefel.

9) Bohnerz von der bairischen Grube Spila.

0,04 % Schwefelsäure = 0,016 % Schwefel,
0,36 % Phosphorsäure = 0,157 % Phosphor,
0,013 % Arsen,
0,08 % Mangan.

10) Bohnerz von der bairischen Grube im Bolacker.

0,027 % Schwefelsäure = 0,011 % Schwefel,
0,384 % Phosphorsäure = 0,167 % Phosphor,
0,224 % Mangan,
0,045 % Arsen.

11) Knollenerz vom Stauffener Gemeindewalde.

0,04 % Schwefelsäure = 0,017 % Schwefel,
0,426 % Phosphorsäure = 0,185 % Phosphor,
0,68 % Magnan,
0,04 % Arsen.

12) Knollenerz vom untern Röthenberg.

0,01 % Schwefelsäure = 0,005 % Schwefel,
0,30 % Phosphorsäure = 0,13 % Phosphor,
1,18 % Mangan,
0,03 % Arsen.

Einer eingehenderen Untersuchung mussten die nun folgenden zwei Eisenerze Nr. I und II unterworfen werden. Sie stammen aus der im braunen Jura β liegenden Eisensteingrube von Wasseralfingen und zwar gehören sie dem oberen Flötz an.

Die Erze wurden mit rauchender Salzsäure digerirt, bis alles Eisen in Lösung gegangen, dann zur Trockene verdampft, um die durch die Salzsäure abgeschiedene Kieselsäure unlöslich zu machen, wieder mit Salzsäure aufgelöst und vom Rückstand abfiltrirt. Der geglühte Rückstand wurde zu weiterer Untersuchung mit concentrirter Schwefelsäure (8 Theile concentrirte chemisch reine Schwefelsäure und 3 Theile Wasser) längere Zeit im Platintiegel bis zum Abrauchen der Säure erwärmt, mit Wasser behandelt, um Thonerde zu lösen, und diese aus der wässrigen Lösung durch Ammoniak gefällt; aus dem in Wasser unlöslichen Rückstande wurde die Kieselsäure durch kochende Lösung von kohlensaurem Natron aufgenommen, und was hiebei ungelöst blieb, als Quarzsand in Rechnung gebracht; aus der alkalischen Lösung der Kieselsäure wurde diese durch Abdampfen mit Salzsäure abgeschieden.

a) 7,604 Gr. Erz gaben 1,749 Gr. = 23,0 % Gesammtrückstand
b) 10,9605 „ „ „ 2,520 „ = 22,99 % „
c) 9,7825 „ „ „ 2,253 „ = 23,03 % „

a) 7,604 Gr. gaben 0,137 Gr. = 1,81 % Thonerde
c) 9,7825 „ „ 0,1745 „ = 1,80 % „

a) 7,604 Gr. gaben 0,380 Gr. = 4,99 % Kieselerde
c) 9,7825 „ „ 0,483 „ = 4,93 % „

a) 7,604 Gr. gaben 1,232 Gr. = 16,2 % Quarzsand,
b) 10,9605 „ „ 1,797 „ = 16,4 % „

Die salzsaure Lösung des Erzes wurde bei allen Proben auf 500 CCt. verdünnt und davon für die einzelnen Bestimmungen abpipettirt. Zunächst wurde Eisenoxyd + Thonerde + Phosphorsäure durch Ammoniak ausgefällt, in andern Portionen die Phosphorsäure durch molybdänsaures Ammoniak abgeschieden und das Eisen nach Reduction durch Zink mit übermangansaurem Kali titrit. Die Differenz ergab die Thonerde.

a) 50 CCt. gaben 0,517 $Al_2O_3 + Fe_2O_3 + PO_5$ = 67,98 %
b) 50 „ „ 0,746 „ „ „ = 68,06 %
c) 50 „ „ 0,6635 „ „ „ = 67,82 %

b) 100 CCt. gaben 0,0255 Gr. $_2MgOPO_5$ = 0,74 % Phosphorsäure
c) „ „ „ 0,0215 „ „ = 0,70 % „

Zur Bestimmung des Eisenoxyds wurde die Lösung des Erzes, um die Salzsäure zu verjagen, mit Schwefelsäure abgedampft, mit Zink reducirt und zum Titriren eine Chamäleonlösung benützt, die aus krystallisirtem übermangansaurem Kali dargestellt war, und von der 100 CCt. 0,759 Gramm Eisen anzeigten.

		brauchten:				
a) 10 CCt.	8,6 CCt.	KO Mn_2O_7	= 42,91 Fe	= 61,3 %	Fe_2O_3
b) 10 „	12,35 „	„ „	= 42,76 „	= 61,08 %	„ „
c) 10 „	11,1 „	„ „	= 43,0 „	= 61,42 %	„ „
			Mittel: 42,89 Fe	= 61,62 %	Fe_2O_3

67,95 Fe_2O_3 + Al_2O_3 + PO_5
61,99 Fe_2O_3 + PO_5

5,96 % Al_2O_3

Kalk. Aus dem Filtrat vom Eisenoyd- Thonerdeniederschlag wurde der Kalk als oxalsaurer Kalk gefällt und nach sehr starkem Glühen als kaustischer Kalk gewogen.

a) 50 CCt. gaben 0,010 Gr. CaO = 2,35 % $CaOCO_2$
c) 50 CCt. „ 0,013 „ „ = 2,35 % $CaOCO_2$

Magnesia. Das Filtrat vom Kalkniederschlag gab von

b) 0,014 $_2MgOPO_5$ = 0,46 MgO
c) 0,0125 „ = 0,45 „
} = 0,95 $MgOCO_2$

Zur Manganbestimmung wurden je 200 CCt. verwendet und dabei, wie oben beschrieben, verfahren.

a) gab 0,010 Mn_2O_3MnO = 0,240 % Mn
b) „ 0,016 „ = 0,262 „ „
c) „ 0,013 „ = 0,239 % Mn

Wasserbestimmung. Da kohlensaure alkalische Erden vorhanden waren und überdiess ein Theil des Eisens als Oxydul sich vorfand, so konnte der Wassergehalt nicht durch Glühen bestimmt, sondern musste direct gewogen werden. Diess geschah in der Weise, dass man einen Strom gut getrockneter Luft über das in einer Glasröhre in einem Schiffchen befindliche Erz leitete. Durch Glühen mittelst untergestellter Lampe wurde das Wasser

ausgetrieben und in einer gewogenen Chlorcalciumröhre aufgefangen, deren Gewichtszunahme die Menge des Wassers ergab.

0,615 Gr. Erz gaben 0,044 Gr. = 7,15 % Wasser.
0,655 „ „ „ 0,047 „ = 7,17 % „

Genau in derselben Weise wurde auch das zweite Eisenerz behandelt.

a) 9,652 Gr. Erz } wurden in Salzsäure gelöst und beide
b) 10,8435 „ „ } Lösungen auf 500 CCt. verdünnt.

In Säure unlösliche Theile.

a) 9,652 Gr. gaben 3,798 = 39,34 % } 39,51 %
b) 10,8435 „ „ 4,302 = 39,69 % }

Eisenoxyd + Thonerde + Phosphorsäure.

a) 50 CCt. gaben 0,5045 = 52,26 Fe_2O_3 + Al_2O_3 + PO_5
b) 50 CCt. gaben 0,5040 = 52,21 „ „ „ „ „

Dieselbe Bestimmung mit b ausgeführt verunglückte.

Eisenoxyd.

brauchten:

a) 10 CCt. 8,1 CCt. Chamäleon = 31,84 % Fe } 45,35 % Fe_2O_3
b) 10 CCt. 9,1 „ „ = 31,67 % Fe }

Phosphorsäure.

a) 100 CCt. gaben 0,0145 $_2MgOPO_5$ = 0,47 % PO_5
b) 100 „ „ 0,0165 „ = 0,48 % „

Berechnung der Thonerde.

52,23 % Fe_2O_3 + PO_5 + Al_2O_3 davon ab
45,82 % Fe_2O_3 + PO_5 bleiben:

6,41 % Al_2O_3

Kalk.

a) 50 CCt. gaben 0,005 Gr. = 0,518 % CaO } = 0,535 % CaO
b) 50 „ „ 0,006 „ = 0,553 % „ } = 0,95 % $CaOCO_2$

Magnesia.

a) 0,0235 $2MgOPO_5$ = 0,85 % MgO } 0,82 % MgO
b) 0,0245 „ = 0,79 % „ } 1,72 % $MgOCO_2$

Mangan.

a) 200 CCt. gaben 0,011 Mn_2O_3MnO = 0,204 % Mn
b) 200 „ „ 0,011 „ = 0,182 % „

Digitized by Google

Wasserbestimmung.

0,571 Gr. Erz gaben 0,038 Gr. = 6,65 % HO
0,7215 „ „ „ 0,049 „ = 6,79 % „

Nähere Untersuchung des in Salzsäure Unlöslichen.

9,652 Gr. Erz gaben 3,479 Gr. = 36,04 % Quarzsand
10,843 „ „ „ 3,943 „ = 36,36 % „

9,652 Gr. gaben 0,257 SiO_2 = 2,66 % SiO_2
10,8435 „ „ 0,253 „ = 2,33 % „

Die Differenz ergibt für Thonerde = 0,82 %.

Zusammenstellung der Resultate:

Nro. I.

23,00 Gangart. Darin sind:
16,3 % Quarzsand,
4,9 % Kieselsäure,
1,8 % Thonerde,
42,89 % Eisen = 61,27 % Eisenoxyd,
0,72 % Phosphorsäure,
5,96 % Thonerde,
2,35 % kohlens. Kalk,
0,95 % kohlens. Magnesia,
0,26 % Mangan,
7,16 % Wasser.

Nro. II.

39,51 % Gangart. Darin sind:
36,20 % Quarzsand,
2,49 % Kieselsäure,
0,82 % Thonerde,
31,75 % Eisen = 45,35 % Eisenoxyd,
0,47 % Phosphorsäure,
6,40 % Thonerde,
0,95 % kohlens. Kalk,
1,72 % kohlensaure Magnesia,
0,19 % Mangan,
6,72 % Wasser.

Digitized by Google

Ein nicht unbeträchtlicher Theil des Eisens ist als Oxydul in den Erzen enthalten.

Demselben Flötze gehören die drei folgenden, mit III, a, b, c bezeichneten, Proben an, in denen aber nur der Gehalt an Eisen bestimmt werden musste. Zu diesem Zwecke wurde eine grössere Menge Erz in rauchender Salzsäure gelöst, die Auflösung auf 500 CCt. verdünnt, davon je 10 CCt. zur Entfernung der Salzsäure mit Schwefelsäure abgedampft, durch Zink reducirt und mit Chamäleon titrirt. 100 CCt. derselben entsprachen 0,842 Gramm Eisen. Dieser Wirkungswerth war vorher durch eine Reihe von Versuchen festgestellt, zu denen eine Auflösung von Claviersaitendraht in Schwefelsäure benützt wurde.

a) 5,467 Gramm auf 500 CCt.:
10 CCt. erforderten 4,65 CCt. KO $Mn_2 O_7$ = 35,76 % Fe,
10 „ „ 4,60 „ „ = 35,39 % „

b) 6,036 Gramm Erz:
10 CCt. erforderten 5,35 CCt. KO $Mn_2 O_7$ = 37,27 % Fe,
10 „ „ 5,35 „ „ = 37,27 % „
5,565 Gramm Erz:
10 CCt. erforderten 4,95 CCt. KO $Mn_2 O_7$ = 37,3 % Fe,

c) 5,5565 Gramm Erz:
10 CCt. erforderten 4,6 CCt. = 34,82 %
10 „ „ 4,6 „ = 34,82 %

Demnach enthält:

III, a) 35,5 % Eisen = 50,7 % Eisenoxyd,
b) 37,3 % „ = 53,3 % „
c) 34,82 % „ = 49,7 % „

Dem untern Flötze der Wasseralfinger Eisensteingrube sind die 4 Proben A, I, II, III, IV entnommen.

I. 5,953 Gramm Erz auf 500 CCt. verdünnt:
10 CCt. erforderten 4,2 CCt. KO $Mn_2 O_7$ = 29,65 % Fe,
10 „ „ 4,25 „ „ = 29,98 % „

II. 5,6005 Gramm Erz:
10 CCt. erforderten 4,95 CCt. KO $Mn_2 O_7$ = 37,14 % Fe
10 „ „ 5,0 „ „ = 37,58 % „

Digitized by Google

III. 6,238 Gramm Erz:

10 CCt. erforderten 5,4 CCt. KO $Mn_2 O_7$ = 36,38 % Fe

10 „ „ 5,4 „ „ = 36,38 % „

IV. 6,370 Gramm Erz:

10 CCt. erforderten 4,2 „ „ = 27,7 % „

10 „ „ 4,2 „ „ = 27,7 % „

Demnach enthält:

A, I. 29,81 % Eisen = 42,58 % Eisenoxyd,

„ II. 37,36 % „ = 53,37 % „

„ III. 36,38 % „ = 51,97 % „

„ IV. 27,70 % „ = 39,57 % „

Gleichzeitig musste der durchschnittliche Gehalt dieser 4 Proben an Phosphorsäure bestimmt werden, zu welchem Zwecke gleiche Gewichtsmengen derselben innig mit einander gemengt wurden.

5,954 Gramm von diesem Gemenge wurden in Salzsäure gelöst und auf 500 CCt. verdünnt:

200 CCt. gaben 0,0285 Gr. $2MgO\,PO_5$ = 0,755 % Phosphorsäure

200 „ „ 0,0280 „ „ „ = 0,751 % „

Später kam noch eine weitere Probe aus demselben Flötze zur Untersuchung.

8,734 Gramm auf 1000 CCt.:

25 CCt. erforderten 9,15 CCt. = 35,2 % Fe

25 „ „ 9,15 „ = 35,2 % „

Diese Probe enthält demnach 50,28 % Eisenoxyd. Alle diese Belegzahlen für die Eisenbestimmung habe ich desshalb angeführt, um nachzuweisen, dass sich beim Titriren mit Chamäleon eine für technische Zwecke vollständig genügende Uebereinstimmung herausstellt, sobald man krystallisirtes übermangansaures Kali anwendet und bei dem Versuche Salzsäure ausschliesst. Wenn man ferner nach der Reduction des Eisenoxyds rasch mit der nöthigen Menge frisch destillirten Wassers verdünnt und die mit der Chamäleonlösung gefüllte Bürette schon zur Hand hat, so kann auch ohne Nachtheil die Anwendung eines Kohlensäurestromes wegfallen.

Digitized by Google

Die Ergebnisse des Präcisionsnivellements der Bahnlinie Stuttgart-Goldshöfe-Crailsheim-Heilbronn-Stuttgart.

Zusammengestellt von Prof. Dr. Schoder.

Im Sommer 1868 konnte von den württembergischen Commissären für die europäische Gradmessung das Präcisionsnivellement*) in Angriff genommen werden. Nachdem die von Kern in Aarau gelieferten Nivellirinstrumente angelangt waren, wurden zunächst vom 22. Juni an einige Probestrecken zwischen Waiblingen und Endersbach nivellirt, und auf Grund der dabei gemachten Erfahrungen die Beobachtungsmethode festgestellt, nach welcher sodann von Anfang Juli zwei von der K. Eisenbahnbaucommission zur Verfügung gestellte Ingenieure die Bahnlinie Stuttgart-Goldshöfe-Crailsheim-Heilbronn-Stuttgart nivellirten. Die Ablesungen an der in Centimeter getheilten Latte geschahen auf eine Entfernung von 250 Fuss mit Ausnahme der Strecke Canstatt-Fellbach, wo die Steigung (1 : 80) eine Verminderung der Distanz auf 200 Fuss nöthig machte, und zwar in 2 Lagen des Fernrohrs, je an 3 Fäden. Jeder Aufstellung des Instruments entsprachen vor- und rückwärts je 2 Aufstellungen der Latte, wodurch man zwei getrennte Nivellements neben einander erhielt. Zur Versicherung des festen Standes der Latte war dieselbe unten mit einem eisernen cylinderschen Zapfen versehen, welcher in eine entsprechende Vertiefung einer guss-

*) Näheres über den Zweck des Präcisionsnivellements ist zu entnehmen aus dem Vortrag von Prof. Dr. C. W. Baur, gehalten am 24. Juni 1869 beim 25jährigen Jubiläum des Vereins.

Digitized by Google

eisernen Fussplatte passte, die fest in den Boden eingedrückt wurde.

Beim Nivellement wurden die Tausendersteine, welche an der Linie von 1000 zu 1000 Fuss gesetzt sind, einnivellirt, soweit sie erreicht werden konnten, ohne besondere Aufstellungen des Instrumentes nöthig zu machen. Ausserdem wurden zur Versicherung des Nivellements eine Anzahl Höhenmarken meist in der Nähe der Stationen möglichst solid angebracht und gleichfalls einnivellirt.

Die Arbeiten wurden von Stuttgart aus in zwei Richtungen ausgeführt; der eine Ingenieur nahm seinen Weg über Heilbronn, der andere über Goldshöfe und Crailsheim; das Zusammentreffen erfolgte Ende October zwischen Grossaltdorf und Sulzdorf, wo eine Strecke von 8000 Fuss doppelt nivellirt wurde. Für die an derselben gelegenen Tausendersteine gaben die beiden Nivellements folgende Höhen:

		über Heilbronn:	über Goldshöfe:	
XXXIII +	4.	386,107	386,163	Differenz 56 Millim.
	5.	389,047	389,104	57
	6.	391,943	392,003	60
	7.	394,683	394,739	56
	8.	397,971	398,029	58
	9.	400,443	400,501	58
	11.	406,641	406,697	56

Mittel 57 Millim.

Will man diesen Fehler von 57 Mm. = 19,6 württ. Linien proportional der Distanz vertheilen, so müssen die über Goldshöfe erhaltenen Höhen für jede Stunde (à 13,000 F.) Distanz von Stuttgart um 0,8 Mm. vermehrt, die über Heilbronn erhaltenen um ebensoviel vermindert werden. Bei der richtigen Vertheilung proportional der Quadratwurzel aus der Distanz würde die anzubringende Correction sein $= \frac{7}{9} \sqrt{d}$ Millimeter, wo d die Distanz von Stuttgart in Stunden ausgedrückt bezeichnet.

Eine Vertheilung des Fehlers ist durchgeführt bei den Schienenhöhen, nicht dagegen in der Tabelle der Tausendersteine und der Höhenmarken. Durch spätere Nivellements werden

sich nemlich für einzelne Strecken noch weitere Proben ergeben, so für Heilbronn-Crailsheim durch die Linie Heilbronn-Osterburken-Mergentheim-Crailsheim, für Canstatt-Aalen durch die Linie Aalen-Heidenheim-Ulm und Ulm-Canstatt. Wir hielten desshalb nicht für gerathen, schon jetzt eine Ausgleichung vorzunehmen.

Bei der Wahl des Horizontes erschien es angemessen, die Höhe des Stuttgarter Bahnhofes in Uebereinstimmung zu bringen mit den andern in und bei Stuttgart gemessenen Höhen. Denselben liegen die folgenden durch ein trigonometrisches Nivellement erhaltenen Angaben zu Grunde:

Stiftskirche	Knopf	1084	württ. F.
Leonhardskirche	„	1038	„ „
Spitalkirche	„	1092	„ „
Feuerbacher Haide . .		1430	„ „
Hasenberg Belvedere .		1558,3	„ „

Von diesen Punkten leitete Professor Wall die Höhe einer Anzahl weiterer Punkte trigonometrisch ab, und verband dieselben noch durch ein geometrisches Nivellement, wodurch für die ganze Stuttgarter Umgebung ein Netz von unter sich übereinstimmenden Höhenpunkten erhalten wurde, welches auch einer Curvenkarte (Curvenabstand 10 Fuss) der Stuttgarter Markung, mit deren Anfertigung derselbe gegenwärtig beschäftigt ist, zu Grunde gelegt wird.

In diesem Netz erhielten mehrere vom Polytechnikum angenommenen Fixpunkte die nachfolgenden durch mehrfache Messungen controlirten Höhen:

Eiserne Platte an der Thüre des Polytechnikums gegen die Kepplerstrasse . .	250,317 Meter	=	873,74 württ. F.
Glasplatte in der Fensterbank des Souterrains bei der mechanischen Werkstätte	250,453 „	=	874,21 „ „
Glasplatte vertikal in die Mauer eingelassen an der Alleen- und Seestrasse .	252,520 „	=	881,63 „ „

Glasplatte unter der vorigen in den Sockel eingelassen (1 Fuss unter der Erdfläche)	251,364 Meter	= 877,39 württ. F.
Glasplatte im Schuppen für die geodätischen Uebungen (Garten des Laboratoriums)	252,061 „	= 881,74 „ „

Von diesen Punkten aus wurden auf zwei Wegen die Bahnhofpunkte einnivellirt, für welche sich folgende Höhen ergaben:

Linkseitige Bahnhofhalle (gegen die Friedrichsstrasse.)

Trottoir bei der Drehscheibe	249,716 Meter	= 871,64 württ. F
Eiserner Kranz b. d. Drehsch.	249,251 „	= 870,01 „ „
Schiene bei der Drehscheibe	249,370 „	= 870,43 „ „

Rechtseitige Bahnhofhalle (gegen die Königsstrasse.)

Trottoir bei der Drehscheibe	249,552 Meter	= 871,07 württ. F.
Eiserner Kranz b. d. Drehsch.	249,268 „	= 870,07 „ „
Schiene bei der Drehscheibe	249,367 „	= 870,42 „ „

Hiernach wäre die Schienenhöhe des Stuttgarter Bahnhofs = 870,4 württ. Fuss. In den graphischen Fahrplänen ist dieselbe zu 860 württ. F. angegeben, in der von Prof. Dr. Zech im XIII. Jahrgang dieser Hefte (1857) S. 72 ff. gegebenen Zusammenstellung zu 860,5. Berücksichtigt man, dass die beiden letzteren Zahlen sich noch auf die alte Schienenhöhe bezogen, wie sie vor dem Umbau des Bahnhofs stattgefunden, so wird auf den Eisenbahnhorizont bezogen die neue Schienenhöhe sich ergeben zu 860,5 + 2,8 = 863,3, und der Horizont der Eisenbahn wird unter dem sonst in Stuttgart gebräuchlichen liegen um

870,4—863,3 = 7,1 württ. Fuss.

Woher diese vielfach störende Differenz beider Horizonte rührt, lässt sich jetzt schwerlich mehr mit Sicherheit entscheiden. Nach einer von Professor Wall dem Verfasser gegebenen Notiz soll das Eisenbahnnivellement seiner Zeit von einem blos barometrisch bestimmten Punkt in Canstatt — dem Wehr-

Digitized by Google

baum an der Brücke (751 w. F.) — ausgegangen sein; bei einem Ausgang des Eisenbahnnivellements von Canstatt würde sich vor allem erklären, warum nicht die jedenfalls zum Theil schon bestimmten Stuttgarter Punkte benützt worden sind.

Zu Erklärung der nun folgenden 3 Tabellen werden nur wenige Bemerkungen erforderlich sein.

Tafel 1 giebt die Schienenhöhen, wie sie an den Tausendersteinen gefunden wurden. Die römischen Zahlen bedeuten die Bahnstunden à 13,000 Fuss, die arabischen die Nummer des Tausenders in der betreffenden Stunde, so bedeutet VI. 9 den 9. Tausender in der 7. Stunde, oder giebt eine Entfernung von der Drehscheibe des Stuttgarter Bahnhofs = 6. 13,000 + 9000 = 87,000 württ. Fuss.

Tafel 2 giebt die Höhen der Tausendersteine selbst, und zwar ist immer der höchste Punkt der Steinoberfläche genommen.

Endlich giebt Tafel 3 ein Verzeichniss der gelegten Glasplatten.

Schienenhöhen.

		Meter.	Württ. Fuss.			Meter.	Württ. Fuss.
Remsbahn.					7.	239,88	837,30
					8.	242,73	847,26
Stuttgart.		249,37	870.43		9.	247,04	862,31
0	2.	246,49	860,38		10.	249,94	872,41
	3.	245,01	855,21		11.	254,29	887,62
	4.	242,88	847,80		12.	257,19	897,47
	5.	240,51	839,50	II.	0.	261,26	911,95
	6.	238,14	831,24		1.	264,01	921,55
	7.	235,81	823,11		2.	268,52	937,29
	8.	233,48	814,98		3.	271,43	947,43
	9.	231,20	807,02		4.	275,67	962,25
Cannstatt.		222,17	775,49		5.	278,59	972,41
Visirbruch $\frac{1:\infty}{1:80}$		222,33	776,05		6.	282,18	984,98
					7.	282,20	985,04
I.	3.	225,64	787,61		8.	282,22	985,08
	4.	228,52	797,71		9.	282,24	985,18
	5.	232,89	812,91	Fellbach.		282,25	985,20
	6.	235,64	822,52		10.	282,47	985,97

Digitized by Google

		Meter.	Württ. Fuss.
II.	11.	282,13	984,78
	Visirbruch.	282,41	985,75
	12.	280,70	979,79
III.	0.	279,05	974,03
	1.	277,88	969,95
	2.	275,68	962,28
	4.	272,33	950,57
	5.	269,72	941,47
Waiblingen.		269,61	941,08
	7.	269,51	940,73
	8.	267,87	935,00
	9.	266,10	928,84
	10.	264,42	922,97
	11.	262,75	917,14
	12.	261,05	911,21
IV.	0.	260,08	907,84
	1.	257,77	899,74
	2.	256,03	893,69
	3.	254,31	887,66
	4.	252,68	881,99
	5.	250,99	876,08
	6.	249,28	870,12
	7.	247,58	864,18
	8.	245,83	858,09
	9.	244,15	852,20
	10.	242,54	846,61
	11.	240,79	840,47
Endersbach.	12.	239,44	835,75
V.	0.	239,22	835,01
	1.	237,71	829,72
	2.	236,32	824,86
	3.	235,11	820,67
	4.	233,40	815,20
	Visirbruch.	232,54	811,67
	Visirbruch.	232,62	811,95
	6.	232,92	813,02
	7.	233,62	815,45
	8.	234,26	817,69
	9.	235,08	820,55
	10.	235,72	822,60
V.	11.	236,43	825,27
	12.	237,03	857,34
	Visirbruch.	237,04	827,38
Grunbach.		237,05	827,41
	Visirbruch.	237,06	827,45
VI.	0.	237,13	827,71
	1.	237,72	829,77
	2.	238,05	830,90
	3.	238,50	832,48
	4.	238,98	834,17
	5.	239,57	836,25
	6.	239,82	837,12
	7.	240,00	837,71
	8.	240,17	838,31
	9.	240,48	839,38
	10.	240,75	840,33
	11.	241,68	843,61
	12.	242,65	846,98
VII.	1.	244,60	853,78
	2.	245,63	857,37
	Visirbruch.	245,91	858,37
	3.	245,97	858,57
Winterbach.		245,95	858,50
	4.	245,91	858,34
	5.	245,90	858,31
	6.	245,95	858,50
	Visirbruch.	246,07	858,92
	7.	246,34	859,86
	8.	246,97	862,04
	9.	247,71	864,63
	10.	248,23	866,46
	11.	249,16	869,73
	Visirbruch.	249,32	870,25
	12.	249,67	871,47
IX.	0.	250,13	873,10
	1.	250,65	874,92
	Visirbruch.	250,66	874,95
	2.	250,67	874,96
Schorndorf.		250,70	875,07

Digitized by Google

		Meter.	Württ. Fuss.
IX.	Visirbruch.	250,75	875,25
	3.	251,50	877,88
	4.	253,11	883,49
	Visirbruch.	253,44	884,64
	5.	254,07	886,85
	Visirbruch.	253,81	885,94
	6.	254,59	888,64
	7.	255,35	891,31
	8.	256,13	894,01
	9.	256,94	896,84
	10.	257,63	899,25
	11.	258,52	902,38
	Visirbruch $\frac{1:370}{1:\infty}$	258,79	903,30
	12.	258,77	903,22
X.	0.	258,81	903,39
	1.	258,83	903,43
	2.	258,83	903,44
	Visirbruch $\frac{1:\infty}{1:300}$	258,95	903,86
	3.	259,53	905,89
	4.	260,50	909,27
	Visirbruch $\frac{1:300}{1:500}$	261,71	913,53
	5.	261,45	912,58
	6.	262,14	915,02
	7.	262,70	916,97
	Visirbruch.	262,85	917,48
	8.	262,90	917,68
	Plüderhausen.	263,00	918,01
	Visirbruch $\frac{1:\infty}{1:350}$	263,18	918,62
	9.	263,18	918,62
	10.	264,00	921,49
	11.	264,75	924,10
	12.	265,62	927,16
XI.	0.	266,48	930,17
	1.	267,29	932,99
	2.	268,11	935,83
XI.	Visirbr. $\frac{1:350}{1:280}$	268,02	935,53
	3.	268,94	938,75
	4.	269,96	942,32
	5.	271,00	945,95
	6.	272,13	949,86
	7.	272,91	952,59
	Visirbruch.	272,87	952,46
	Waldhausen.	272,92	952,65
	8.	272,97	952,82
	Visirbruch $\frac{1:\infty}{1:300}$	272,96	952,77
	9.	273,94	956,18
	10.	274,90	959,54
	11.	275,88	962,96
	12.	276,79	966,14
XII.	0.	277,76	969,54
	1.	278,77	973,03
	2.	279,69	976,26
	4.	280,62	979,50
	Visirbruch $\frac{1:300}{1:200}$	280,70	979,79
	4.	281,70	983,29
	5.	283,10	988,16
	6.	284,51	993,08
	7.	285,99	998,26
	8.	287,46	1003,38
	9.	288,89	1008,39
	Visirbruch $\frac{1:200}{1:\infty}$	289,02	1008,85
	10.	289,83	1011,67
	11.	289,91	1011,95
	Lorch.	289,90	1011,90
	12.	289,88	1011,84
	Visirbruch.	289,97	1012,15
XIII.	0.	290,21	1013,00
	1.	291,20	1016,46
	2.	292,23	1020,03
	3.	293,32	1023,84
	4.	249,37	1027,50

Digitized by Google

	Meter.	Württ. Fuss.		Meter.	Württ. Fuss.
XIII. Visirbruch.	294,79	1028,96	XV. 11.	340,37	1188,07
5.	295,57	1031,71	12.	342,35	1194,97
6.	296,93	1036,43	XVI. 0.	344,30	1201,79
7.	298,29	1041,17	1.	346,25	1208,59
8.	299.73	1046,23	2.	348,23	1215,50
9.	301,06	1050,85	3.	350,26	1222,58
10.	302,41	1055,57	4.	352,09	1228,97
11.	303,78	1060,36	5.	354.18	1236,26
12.	305,12	1065,04	6.	356,24	1243,47
XIV. 0.	306,46	1069,72	7.	358,20	1250,32
1.	307,85	1074,55	8.	360,17	1257,19
2.	309,22	1079,35	9.	362,06	1263,77
3.	310,56	1084,01	10.	364,10	1270,90
4.	311,92	1088,78	11.	366,08	1277,82
5.	313,20	1093,57	12.	368,05	1284,70
6.	314,67	1098,37	XVII. 0.	370,07	1291,73
7.	316,01	1103,04	1.	372,08	1298,74
8.	317,35	1107,71	2.	374,01	1305,49
Visirbruch $\frac{1:210}{1:\infty}$	318,99	1113,45	3.	375,91	1312,10
			4.	377,95	1319,26
9.	318,74	1112,59	5.	379,90	1326,06
10.	319,05	1113,65	Visirbruch.	380,29	1327,42
Gmünd.	319,05	1113,65	Unterböbingen.	380,36	1327,66
11.	319,06	1113,70	6.	380,36	1327,66
Visirbruch.	319,10	1113,84	Visirbr. $\frac{1:\infty}{1:200}$	380,43	1327,89
12.	320,70	1119,43	7.	380,97	1329,79
XV. 0.	322,63	1126,14	Visirbr. $\frac{1:200}{1:100}$	382,14	1333,88
Visirbruch $\frac{1:585}{1:145}$	324,84	1133,85			
1.	324,57	1132,93	8.	382,96	1336,72
2.	325,28	1135,39	9.	385,86	1346,85
3.	325,77	1137,09	10.	388,65	1356,58
Visirbruch.	326,34	1139,09	11.	391,47	1366,43
4.	326,68	1140,29	12.	394,29	1376,26
5.	328,61	1147,03	XVIII. 0.	397,25	1386,62
6.	330,48	1153,53	1.	400,07	1396,44
7.	332,46	1160,45	2.	402,95	1406,49
8.	334,48	1167,50	3.	405,85	1416,62
9.	336,44	1174,35	4.	408,70	1426,59
10.	338,41	1181,23	Visirbruch.	410,31	1432,19

Digitized by Google

	Meter.	Württ. Fuss.
XVIII. 6.	410,36	1432,38
Moegglingen.	410,40	1432,51
Visirbruch.	410,47	1432,76
7.	413,94	1444,86
8.	417,29	1456,55
9.	420,05	1466,20
10.	422,94	1476,27
11.	425,83	1486,37
12.	428,12	1496,42
XIX. 0.	431,50	1506,17
1.	434,43	1516,38
2.	437,34	1526,56
4.	442,99	1546,28
5.	445,93	1556,54
6.	448,87	1566,78
7.	451,60	1576,33
8.	454,55	1586,62
9.	457,45	1596,73
10.	460,29	1606,51
11.	463,16	1616,68
Visirbr. $\frac{1:100}{1:\infty}$	464,24	1620,43
12.	464,23	1620,42
Essingen.	464,20	1620,30
Visirbruch.	464,17	1620,20
XX. 0.	463,08	1616,39
1.	460,83	1608,53
2.	458,66	1600,97
3.	456,49	1593,39
4.	454,22	1585,48
5.	452,04	1577,85
6.	449,80	1570,03
7.	447,60	1562,34
8.	445,41	1553,72
9.	443,25	1547,19
10.	441,08	1539,61
11.	438,77	1531,55
12.	436,63	1523,06
XXI. 0.	434,54	1516,77
Visirbruch.	433,81	1514,24

	Meter.	Württ. Fuss.
XXI. 1.	433,66	1513,71
2.	433,67	1513,73
3.	433,61	1513,51
Visirbruch.	433,57	1513,39
4.	431,69	1506,82
Visirbr. $\frac{1:220}{1:130}$	431,76	1507,05
5.	430,47	1502,55
Visirbruch.	430,55	1502,85
6.	430,48	1502,58
7.	430,45	1502,49
Visirbr. $\frac{1:200}{1:\infty}$	430,51	1502,69
8.	429,82	1498,55
Aalen.	429,40	1498,77
Visirbr. $\frac{1:\infty}{1:200}$	429,14	1497,90
9.	429,08	1497,70
10.	429,10	1497,78
11.	429,14	1497,94
Visirbr. $\frac{1:500}{1:\infty}$	429,18	1497,85
12.	429,53	1499,28
Visirbr. $\frac{1:500}{1:\infty}$	429,71	1499,90
XXII. 0.	429,88	1500,51
1.	429,74	1500,00
Wasseralfingen.	429,80	1500,22
Visirbr. $\frac{1:\infty}{1:100}$	429,95	1500,75
2.	429,81	1500,25
3.	433,06	1508,10
4.	435,93	1521,63
5.	438,84	1531,79
6.	441,72	1541,85
7.	444,67	1552,12
8.	447,50	1562,00
9.	450,34	1571,90
10.	453,19	1581,87
11.	456,19	1592,36

Digitized by Google

		Meter.	Württ. Fuss.
XXII.	12.	459,04	1602,28
XXIII.	0.	460,45	1607,21
	1.	464,80	1622,38
	2.	467,64	1632,41
Visirbr.	1 : 100 / 1 : ∞	468,64	1635,78
Obere Jaxtbahn.			
0.	0.	468,75	1636,19
	1.	468,73	1636,11
Goldshöfe.		468,75	1636,18
	2.	468,79	1636,30
Visirbr.	1 : ∞ / 1 : 210	468,75	1636,17
	3.	467,88	1633,15
	4.	466,42	1628,05
	5.	465,02	1623,16
	6.	463,80	1618,91
	7.	462,27	1613,58
	8.	461,02	1609.20
	9.	459,72	1604,66
	10.	458,25	1599,53
	11.	456,86	1594,67
	12.	455,50	1589,95
I.			
Visirbr.	1 : 210 / 1 : ∞	454,03	1584,81
Schwabsberg.		453,96	1584,56
	1.	453,97	1584,60
Visirbr.	1 : ∞ / 1 : 180	453,89	1584,32
	2.	453,19	1581,87
	3.	451,51	1576,00
	4.	449,89	1570,36
	5.	448,25	1564,61
	6.	446,74	1559,36
	7.	445,17	1553,86
	8.	443,54	1548,17
	9.	441,90	1542,46
I.	10.	440,36	1537,10
	11.	438,74	1531,42
	12.	437,28	1526,33
II.	0.	435,62	1520,55
	1.	434,05	1515,07
Visirbr.	1 : 180 / 1 : 900	433,31	1512,48
	2.	433,12	1511,82
	3.	432,73	1510,45
	4.	432,42	1509,36
	5.	432,10	1508,27
Visirbr.	1 : 900 / 1 : ∞	431,87	1507,45
	6.	431,81	1507,24
	7.	431,81	1507,24
Ellwangen.		431,85	1507,37
Visirbr.	1 : ∞ / 1 : 380	431,83	1507,30
	8.	431,79	1507,16
Visirbr.	1 : 380 / 1 : 600	431,45	1505,98
	9.	431,09	1504,73
	10.	430,63	1503,11
	11.	430,11	1501,31
	12.	429,78	1500,14
III.	0.	429,23	1498,22
	1.	428,73	1496,49
	2.	428,22	1494,69
Visirbr.	1 : 600 / 1 : 700	428,01	1493,97
	3.	427,85	1493,43
	4.	427,40	1491,85
	5.	427,02	1490,51
	7.	426,27	1487,91
	8.	425,74	1486,07
	9.	425,36	1484,74
	10.	425,01	1483,50
	11.	424,57	1481,96
	12.	424,10	1480,32
IV.	0.	423,74	1479,07

Digitized by Google

		Meter.	Württ. Fuss.
IV.	1.	423,37	1477,77
	2.	423,06	1476,72
	3.	422,50	1474,75
	4.	422,12	1473,43
	5.	421,64	1471,74
	6.	421,19	1470,17
	7.	420,81	1468,86
Visirbr.	1 : 700 / 1 : ∞	420,70	1468,46
	8.	420,68	1468,36
	9.	420,66	1468,33
Jaxtzell.		420,65	1468,30
	10.	420,60	1468,13
	11.	420,66	1468,31
Visirbr.	1 : ∞ / 1 : 375	420,63	1468,22
	12.	420,88	1469,08
V.	0.	419,88	1465,60
	1.	419,07	1462,77
	2.	418,25	1459,90
	3.	417,49	1457,25
	4.	416,70	1454,50
	5.	415,96	1451,93
	6.	415,21	1449,30
	7.	414,44	1446,60
	8.	413,61	1443,72
	9.	412,97	1441,48
Visirbr.	1 : 375 / 1 : ∞	412,89	1441,19
	10.	412,79	1440,83
Stimpfach.		412,80	1440,88
Visirbr.	1 : ∞ / 1 : 400	412,79	1440,83
	11.	412,44	1439,64
	12.	411,77	1437,28
VI.	0.	411,00	1434,67
	1.	410,43	1432,60
Visirbr.	1 : 400 / 1 : 800	410,54	1432,99
	2.	410,10	1431,45
VI.	3.	409,79	1430,39
Visirbr.	1 : 800 / 1 : ∞	409,50	1429,36
	4.	409,48	1429,31
	5.	409,38	1428,94
	6.	409,40	1429,01
	7.	409,40	1429,02
	8.	409,45	1429,18
	9.	409,39	1428,99
	10.	409,47	1429,25
Jaxtheim.		409,40	1429,00
	11.	409,40	1428,90
	12.	409,37	1428,92
VII.	0.	409,38	1428,95
	1.	409,39	1429,00
	2.	409,37	1428,92
	3.	409,35	1428,86
	4.	409,37	1428,90
	5.	409,31	1428,71
	6.	409,27	1428,54
	7.	409,39	1428,98
	8.	409,37	1428,92
	9.	409,36	1428,99
	10.	409,33	1428,77
	11.	409,34	1428,82
	12.	409,37	1428,91
VIII.	0.	409,36	1428,88
Crailsheim.		409,40	1429,00
Hauptbahn und Untere Neckarbahn.			
Stuttgart.		249,37	870,43
0.	5.	254,49	888,62
	6.	257,37	898,36
	7.	260,08	907,81
	8.	262,76	917,17
	9.	265,53	926,85
	10.	268,32	836,59
	11.	269,49	940,65

Digitized by Google

	Meter.	Württ. Fuss.		Meter.	Württ. Fuss.
0. 12.	271,80	948,65	III. 9.	294,93	1229,44
Feuerbach.	275,80	962,68	Ludwigsburg.	294,90	1029,35
I. 3.	276,08	963,66	11.	292,50	1020,97
4.	276,47	965,04	12.	290,36	1013,51
5.	276,82	966,26	IV. 0.	288,49	1006,99
6.	278,12	970,30	1.	285,95	998,10
Visirbr. $\frac{1:160}{1:\infty}$	280,56	979,30	2.	283,60	989,90
			3.	281,16	981,41
Zuffenhausen.	282,90	987,47	4.	278,66	972,65
II. 1.	286,45	999,85	5.	277,37	968,16
3.	290,78	1014,96	6.	273,64	955,16
4.	293,17	1023,30	7.	271,12	946,35
5.	295,31	1030,78	8.	268,86	938,48
6.	297,24	1037,51	Visirbruch.	267,13	932,44
Visirbr. $\frac{1:160}{1:217}$	297,86	1039,68	9.	267,08	932,27
			Asperg.	267,20	932,60
7.	298,70	1042,63	Visirbr. $\frac{1:\infty}{1:130}$	267,79	934,72
8.	300,05	1047,35			
Visirbr. $\frac{1:217}{1:\infty}$	300,30	1048,21	10.	266,39	929,84
			11.	264,02	921,58
9.	300,75	1049,77	12.	261,87	914,07
10.	300,50	1048,92	V. 0.	259,91	907,21
Kornwestheim.	300,40	1048,56	1.	257,69	899,46
11.	300,26	1048,07	2.	255,43	891,59
12.	300,48	1048,85	3.	253,18	883,75
Visirbr. $\frac{1:\infty}{1:178}$	300,54	1049,05	4.	250,97	876,01
			Visirbr. $\frac{1:130}{1:\infty}$	249,38	870,46
III. 0.	302,02	1054,21	5.	249,13	869,60
1.	303,63	1059,83	Visirbr. $\frac{1:\infty}{1:100}$	248,95	868,95
Visirbr. $\frac{1:178}{1:1000}$	304,41	1062,55			
2.	304,43	1062,61	6.	248,84	868,59
3.	303,30	1062,17	7.	246,07	858,92
4.	303,47	1059,26	8.	243,23	849,01
5.	303,22	1058,39	9.	240,34	838,92
Visirbr. $\frac{1:1000}{1:125}$	303,15	1058,15	10.	237,53	829,09
			11.	234,65	819,03
6.	301,80	1053,45	12.	231,79	809,07
7.	299,53	1045,51	VI. 0.	228,92	799,05
8.	297,52	1037,55	1.	226,09	788,97

Digitized by Google

		Meter.	Württ. Fuss.
VI.	2.	223,22	779,15
Bietigheim.		219,95	767,73
	5.	219,45	765,99
	6.	217,18	758,08
	7.	214,67	749,31
	8.	212,02	740,07
	9.	209,94	732,79
	10.	207,70	724,98
	11.	205,38	716,89
	12.	203,18	709,19
VII.	0.	200,84	701,02
	1.	198,56	693,07
	2.	196,35	685,35
	3.	194,12	677,57
	4.	191,80	669,48
	5.	189,55	661,63
	6.	187,28	653,70
	7.	185,11	646,13
Visirbr.	$\frac{1:126}{1:\infty}$	184,69	644,66
	8.	184,62	644,43
	11.	184,54	644,14
	12.	184,54	644,15
Besigheim.		184,55	644,18
VIII.	1.	184,52	644,07
	2.	184,48	643,92
	3.	184,58	644,28
	4.	184,41	643,70
	5.	184,55	644,19
	6.	184,47	643,91
	7.	184,50	644,00
	8.	184,43	643,77
	9.	184,48	643,93
	10.	184,45	643,82
	11.	184,52	644,09
	12.	184,35	643,48
IX.	0.	184,45	643,83
	1.	184,32	643,37
Visirbr.	$\frac{1:\infty}{1:200}$	184,35	643,50
IX.	2.	184,22	643,03
	3.	182,83	638,18
	4.	181,32	632,90
	5.	179,91	627,97
Kirchheim.		179,35	626,02
	6.	179,34	625,98
	7.	178,85	624,27
	8.	178,48	623,00
	9.	177,90	620,96
	10.	176,42	615,79
X.	0.	173,98	607,28
	Visirbruch.	172,24	601,20
	1.	172,22	601,15
	2.	172,24	601,21
	3.	172,13	601,02
	4.	172,18	600,99
	5.	172,07	600,62
	6.	172,16	600,93
Visirbr.	$\frac{1:1400}{1:\infty}$	172,22	601,13
	8.	171,99	600,34
	9.	171,80	599,66
	10.	171,53	598,74
	11.	171,50	598,63
Lauffen.		171,45	598,45
Visirbr.	$\frac{1:\infty}{1:1700}$	171,43	598,41
	12.	171,42	598,35
XI.	0.	171,26	597,79
	1.	171,06	597,08
	2.	170,98	596,81
	3.	170,79	596,13
	4.	170,65	595,68
	5.	170,52	595,22
	6.	170,37	594,68
	7.	170,20	594,09
	8.	170,04	593,51
	9.	169,84	592,82
Visirbr.	$\frac{1:1700}{1:332}$	169,71	592,38

Digitized by Google

		Meter.	Württ. Fuss.
XI.	11.	168,82	589,27
	12.	167,93	586,18
XII.	0.	167,08	583,21
	1.	166,17	580,04
	2.	165,27	576,88
	3.	164,44	573,99
	4.	163,57	570,96
	5.	162,80	568,25
Visirbr.	1 : 332 / 1 : ∞	162,53	567,30
	6.	162,51	567,23
Nordheim.		162,55	567,38
	7.	162,55	567,37
	8.	162,55	567,37
Visirbr.	1 : ∞ / 1 : 1500	162,42	566,92
	9.	162,40	566,87
	10.	162,21	566,18
	11.	162,06	565,68
Visirbr.	1 : 1500 / 1 : 800	161,94	565,25
	12.	161,71	564,45
XIII.	0.	161,55	563,89
	1.	160,99	561,94
	2.	160,62	560,64
	3.	160,25	559,37
	4.	159,88	558,08
	5.	159,49	556,71
	6.	159,22	555,77
	7.	158,93	554,76
	8.	158,54	553 37
Visirbr.	1 : 800 / 1 : 2100	158,25	552,38
	9.	158,21	552,23
	10.	158,12	551,93
	11.	157,97	551,41
	12.	157,85	550,99
XIV.	0.	157,76	550,66
Heilbronn.		157,70	550,45

		Meter.	Württ. Fuss.
Kocherbahn.			
Visirbr.	1 : ∞ / 1 : 120	158,24	552,33
	6.	159,93	558,25
	7.	162,56	567,41
	8.	164,85	575,43
	9.	167,46	584,51
	10.	169,60	591,98
	11.	172,00	600,39
XV.	1.	179,04	624,96
	2.	181,45	633,33
	3.	183,89	641,78
	4.	186,39	650,62
	5.	188,78	658,90
Visirbr.	1 : 120 / 1 : ∞	197,97	691,00
	9.	198,03	691,24
Visirbr.	1 : ∞ / 1 : 100	197,51	689,40
	11.	196,12	684,85
	12.	194,63	679,35
XVI.	0.	193,20	674,36
Visirbr.	1 : 200 / 1 : ∞	192,93	673,42
	1.	192,93	673,43
Weinsberg.		192,95	673,50
	2.	192,97	673,56
Visirbr.	1 : ∞ / 1 : 200	192,98	673,61
	3.	193,37	674,98
	4.	191,81	679,99
Visirbr.	1 : 200 / 1 : ∞	194,89	680,25
Visirbr.	1 : ∞ / 1 : 200	194,95	680,47
	5.	194,49	678,86
	6.	193,04	673,80
	7.	191,54	668,57
	8.	190,16	663,76

Digitized by Google

		Meter.	Württ. Fuss.
XVI.	9.	188,74	658,82
	10.	187,30	653,79
Visirbr.	$\frac{1:200}{1:\infty}$	186,16	649,82
	11.	186,20	649,93
Visirbr.	$\frac{1:\infty}{1:120}$	186,13	649,69
	12.	187,44	654,28
XVII.	0.	189,82	662,59
	1.	192,19	670,86
	2.	194,49	678,89
	3.	196,92	687,66
	4.	199,42	696,09
	5.	201,74	704,16
	6.	204,04	712,24
Visirbr.	$\frac{1:120}{1:\infty}$	205,57	717,55
	7.	205,74	718,16
Willsbach.		205,80	718,36
Visirbr.	$\frac{1:\infty}{1:120}$	206,17	719,65
	10.	210,99	736,47
	11.	213,31	744,60
	12.	215,76	753,15
XVIII.	0.	218,07	761,19
	1.	220,55	769,83
	2.	222,98	778,31
	3.	225,33	786,52
	4.	227,71	794,81
	5.	230,07	803,05
	6.	232,47	811,44
Visirbr.	$\frac{1:120}{1:300}$	233,38	814,59
Eschenau.		234,01	816,80
	7.	234,05	816,94
Visirbr.	$\frac{1:300}{1:120}$	234,61	818,90
	8.	235,84	823,19
	9.	238,18	831,34
	10.	240,55	839,64
Visirbr.	$\frac{1:120}{1:\infty}$	241,82	844,08
XVIII.	11.	241,91	844,39
Visirbr.	$\frac{1:\infty}{1:150}$	242,41	846,12
	12.	240,45	839,26
XIX.	0.	238,54	832,61
	1.	236,67	826,08
	2.	234,73	819,32
	3.	232,75	812,40
	4.	230,94	806,10
	5.	229,03	799,43
	6.	227,09	793,66
	7.	225,06	787,16
Visirbr.	$\frac{1:150}{1:\infty}$	224,96	785,20
	8.	224,80	784,67
	9.	224,88	784,96
Bretzfeld.		224,86	784,88
	10.	224,82	784,25
	11.	224,85	784,85
Visirbr.	$\frac{1:\infty}{1:150}$	224,99	785,33
	12.	225,11	785,75
XX.	0.	226,92	792,07
	1.	228,81	798,66
	2.	230,60	804,92
	3.	232,55	811,70
Visirbr.	$\frac{1:150}{1:\infty}$	232,80	812,59
	4.	232,87	812,82
	5.	233,06	813,48
Visirbr.	$\frac{1:\infty}{1:150}$	233,10	813,63
	6.	234,53	818,65
	7.	236,43	825,29
	8.	238,35	831,98
	9.	240,28	838,71
	10.	242,19	845,36

Digitized by Google

		Meter.	Württ. Fuss.
Visirbr.	$\frac{1:150}{1:\infty}$	243,32	849,32
Visirbr.	$\frac{1:\infty}{1:150}$	243,31	849,27
	11.	243,22	848,99
	12.	241,30	842,28
XXI.	0.	239,39	835,60
	1.	237,42	828,73
	2.	235,57	822,22
Visirbr.	$\frac{1:150}{1:\infty}$	235,09	820,55
	3.	235,03	820,36
	4.	235,05	820,46
Oehringen.		235,06	820,49
	5.	235,05	820,44
Visirbr.	$\frac{1:\infty}{1:105}$	235,14	820,76
	6.	236,65	826,05
	7.	239,38	835,56
	8.	242,10	845,07
	9.	244,83	854,58
Visirbr.	$\frac{1:105}{1:100}$	245,93	858,43
	10.	247,62	864,34
	11.	250,49	874,37
Visirbr.	$\frac{1:100}{1:105}$	250,93	875,90
	12.	253,38	884,10
XXII.	0.	255,95	893,41
	1.	258,72	903,07
	2.	261,45	912,62
	3.	264,17	922,12
	4.	266,97	931,88
	5.	269,35	940,18
	6.	272,20	950,14
	7.	275,05	960,10
	8.	277,82	969,72
	9.	280,61	979,46
	10.	283,13	988,26
	11.	286,06	1000,35
XXII.	12.	288,77	1007,94
XXIII.	0.	291,53	1017,58
	1.	294,20	1026,90
	2.	296,98	1036,60
Visirbr.	$\frac{1:105}{1:\infty}$	298,07	1040,39
Neuenstein.		298,15	1040,70
	3.	298,11	1040,53
Visirbr.	$\frac{1:\infty}{1:100}$	298,30	1041,22
	4.	299,57	1045,73
	5.	302,47	1055,78
	6.	305,34	1065,77
	7.	308,22	1075,84
	8.	311,11	1085,91
	9.	313,97	1095,90
	10.	316,80	1105,78
	11.	319,63	1115,66
	12.	322,53	1125,80
XXIV.	0.	325,42	1135,88
	1.	328,19	1145,53
	2.	331,08	1155,63
	3.	334,00	1165,82
	4.	336,89	1175,92
	5.	339,67	1185,61
	6.	342,53	1195,60
	7.	345,43	1205,72
	8.	348,34	1215,88
Visirbr.	$\frac{1:100}{1:\infty}$	350,11	1222,08
	9.	350,18	1222,30
Waldenburg.		350,22	1222,45
	10.	350,23	1222,47
Visirbr.	$\frac{1:\infty}{1:200}$	350,27	1222,64
	11.	351,44	1226,71
	12.	352,69	1231,06
XXV.	0.	353,96	1235,49
	1.	355,31	1240,22
	2.	356,58	1244,64

Digitized by Google

		Meter.	Württ. Fuss.
XXV.	3.	357,90	1249,25
	4.	359,24	1253,93
	5.	360,52	1258,37
	6.	361,82	1262,90
	7.	363,11	1267,40
	8.	364,41	1271,96
Visirbr.	1 : 220 / 1 : ∞	364,73	1273,08
	9.	364,80	1273,17
Kupfer.		364,78	1273,24
Visirbr.	1 : ∞ / 1 : 180	364,86	1273,50
	10.	364,99	1273,96
	11.	366,42	1278,97
	12.	368,13	1284,92
XXVI.	0.	369,73	1290,52
	1.	371,32	1296,08
	2.	372,97	1301,47
Visirbr.	1 : 180 / 1 : ∞	373,69	1304,35
	3.	373,73	1304,49
Visirbr.	1 : ∞ / 1 : 120	373,64	1304,17
	4.	371,48	1296,65
	5.	369,18	1288,62
	6.	366,78	1280,23
	7.	364,39	1272,20
	8.	362,00	1263,55
	9.	359,65	1255,36
	10.	357,26	1246,91
Visirbr.	1 : 120 / 1 : ∞	355,62	1241,25
	11.	355,54	1241,00
Gailenkirchen.		355,50	1240,90
	12.	355,58	1240,99
XXVII.	0.	353,33	1233,27
	1.	351,04	1225,28
	2.	348,64	1216,89
	3.	346,36	1208,94
	4.	343,89	1200,33

		Meter.	Württ. Fuss.
XXVII.	5.	341,48	1191,98
	6.	339,09	1183,58
	7.	336,67	1175,13
	8.	334,32	1166,94
	9.	331,94	1158,62
	10.	329,56	1150,33
	11.	327,22	1142,16
	12.	324,79	1133,66
XXVIII.	0.	322,36	1125,21
	1.	319,96	1116,82
	2.	317,60	1108,56
	3.	315,19	1100,15
	4.	312,84	1091,96
	5.	310,40	1083,45
	6.	308,00	1075,07
	7.	305,73	1067,16
Visirbr.	1 : 120 / 1 : ∞	305,62	1066,76
	8.	305,44	1066,13
Hall.		305,50	1066,35
	9.	305,48	1066,27
	10.	306,90	1071,23
	11.	309,83	1081,47
	12.	312,68	1091,40
XXIX.	0.	315,55	1101,44
	1.	318,44	1110,52
	2.	321,25	1121,34
	5.	329,89	1151,44
	6.	332,75	1161,44
	7.	335,60	1171,44
	8.	338,53	1181,60
	9.	341,32	1191,32
	10.	343,17	1201,29
	11.	347,05	1211,34
	12.	349,86	1221,14
XXX.	0.	352,73	1231,18
	1.	355,66	1241,38
	2.	358,49	1251,29
	3.	361,29	1261,06
	4.	364,16	1271,08

Digitized by Google

		Meter.	Württ. Fuss.
XXX.	5.	367,03	1281,08
	6.	369,84	1290,90
Visirbr.	$\frac{1:100}{1:\infty}$	371,11	1295,35
	7.	371,30	1296,01
	8.	371,46	1296,56
Visirbr.	$\frac{1:\infty}{1:100}$	371,55	1296,87
	9.	374,01	1305,35
	10.	376,86	1315,40
	11.	379,71	1325,35
	12.	382,54	1335,25
XXXI.	0.	385,38	1345,15
	1.	388,26	1355,21
	2.	391,17	1365,34
	3.	394,05	1375,42
Visirbr.	$\frac{1:100}{1:\infty}$	349,86	1378,22
	4.	395,11	1381,42
Visirbr.	$\frac{1:\infty}{1:400}$	395,04	1378,87
	5.	394,34	1376,42
Visirbr.	$\frac{1:400}{1:180}$	393,99	1375,18
	6.	393,97	1375,11
	7.	392,61	1370,40
	8.	390,82	1364,15
	9.	389,22	1358,59
	10.	387,60	1352,93
	11.	386,05	1347,51
	12.	384,49	1342,09
Visirbr.	$\frac{1:180}{1:\infty}$	383,06	1337,08
XXXII.	0.	383,05	1337,04
	1.	382,79	1336,15
Sulzdorf.		382,80	1336,20
	2.	382,79	1336,16
Visirbr.	$\frac{1:\infty}{1:170}$	382,70	1335,84
	3.	381,66	1332,21
XXXII.	4.	379,96	1326,27
	5.	378,25	1320,30
	6.	376,57	1314,44
	7.	374,88	1308,51
	8.	373,19	1302,62
	9.	371,49	1296,67
Visirbr.	$\frac{1:170}{1:\infty}$	369,90	1291,13
	10.	369,88	1291,08
	11.	369,95	1291,33
Visirbr.	$\frac{1:\infty}{1:100}$	370,01	1291,54
	12.	372,11	1298,48
XXXIII.	0.	374,97	1308,84
	1.	377,88	1319,02
	2.	380,51	1328,17
	3.	383,38	1338,21
	4.	386,23	1348,15
	5.	389,10	1358,16
	6.	391,95	1368,12
	7.	394,82	1378,11
	8.	397,73	1388,30
	9.	400,50	1397,96
	10.	402,89	1406,28
	11.	406,34	1418,71
	12.	409,18	1428,24
Visirbr.	$\frac{1:100}{1:\infty}$	411,79	1437,38
Gross Altdorf.		411,80	1437,40
XXXIV.	0.	411,79	1437,38
	1.	412,09	1438,41
Visirbr.	$\frac{1:\infty}{1:100}$	412,30	1439,14
	2.	414,37	1446,38
	3.	417,19	1456,21
	4.	420,04	1466,17
	5.	422,94	1476,27
	6.	425,80	1486,26
	7.	428,62	1496,10

Digitized by Google

		Meter.	Württ. Fuss.
Visirbr.	1 : 100 / 1 : ∞	429,76	1500,09
	8.	429,95	1500,74
	9.	430,45	1502,50
	10.	432,58	1509,92
Visirbr.	1 : 125 / 1 : ∞	434,69	1517,30
	11.	434,69	1517,32
	12.	434,87	1517,94
XXXV.	0.	434,86	1517,89
	1.	434,80	1517,70
Eckartshausen.		434,80	1517,70
	2.	434,74	1517,49
	3.	434,87	1517,93
	4.	434,77	1517,58
	5.	434,88	1517,95
	6.	434,89	1517,99
	7.	434,87	1517,92
	8.	434,87	1517,92
	9.	434,85	1517,85
Visirbr.	1 : ∞ / 1 : 400	434,84	1517,81
	10.	434,72	1517,40
	11.	433,93	1514,64
	12.	432,98	1511,31
XXXVI.	0.	432,58	1509,92
	1.	431,96	1597,75
	2.	431,91	1507,58
	3.	432,00	1507,90
Maulach.		431,95	1507,75
XXXVI.	4.	431,97	1507,81
	5.	431,94	1507,68
Visirbr.	1 : ∞ / 1 : 180	431,88	1507,47
	6.	430,73	1503,47
	7.	428,96	1497,30
Visirbr.	1 : 180 / 1 : ∞	427,18	1491,07
	8.	427,46	1492,07
	9.	427,01	1490,49
	10.	427,00	1490,45
	11.	427,15	1490,96
	12.	427,09	1490,76
XXXVII.	0.	427,06	1490,66
	1.	426,97	1490,34
Visirbr.	1 : ∞ / 1 : 120	426,93	1490,22
	2.	424,95	1483,30
	3.	422,50	1474,75
	4.	420,15	1466,55
	5.	417,71	1458,03
	6.	415,35	1449,81
	7.	412,94	1440,37
	8.	410,63	1433,32
Visirbr.	1 : 120 / 1 : ∞	409,42	1429,10
Crailsheim		409,40	1429,00

Digitized by Google

Meereshöhen der Tausendersteine an der Linie: Stuttgart-Goldshöfe.

	Meter.		Meter.		Meter.
Stuttgart		III. 3.	274,315	V. 12.	237,260
0. Stein 2.	248,288	4.	272,596	Grunbach.	
3.	245,342	5.	270,996	VI. 0.	237,914
4.	243,011	6.	270,259	1.	237,732
5.	240,884	Waiblingen.		2.	238,320
6.	238,422	7.	269,589	3.	238,764
7.	236,448	8.	268,087	4.	239,205
8.	233,800	9.	266,409	5.	239,890
9.	231,640	10.	264,327	6.	240,151
Cannstatt.		11.	263,050	7.	240,298
I. 3.	224,771	12.	261,359	8.	240,478
4.	228,157	IV. 0.	260,085	9.	240,774
5.	231,665	1.	258,070	10.	241,055
6.	235,509	2.	256,822	11.	241,932
7.	239,161	3.	254,644	12.	242,840
8.	242,783	4.	252,970	VII. 0.	244,399
9.	246,876	5.	251,271	1.	244,934
10.	249,870	6.	249,504	2.	245,892
11.	253,486	7.	247,917	3.	246,294
12.	256,644	8.	246,144	Winterbach.	
II. 0.	260,595	9.	244,432	4.	246,187
1.	264,052	10.	242,807	5.	246,184
2.	267,734	11.	240,912	6.	246,108
3.	271,388	12.	240,120	7.	246,608
4.	274,991	Endersbach.		8.	247,218
5.	278,548	V. 0.	239,948	9.	248,031
6.	282,108	1.	237,854	10.	248,677
7.	282,538	2.	236,580	11.	249,553
8.	282,482	3.	235,233	12.	250,038
9.	282,621	4.	233,718	VIII. 0.	250,872
Fellbach.		5.	—	1.	250,883
10.	282,470	6.	233,284	Schorndorf.	
11.	282,457	7.	233,890	2.	250,943
12.	280,964	8.	234,591	3.	251,817
III. 0.	279,818	9.	235,330	4.	253,161
1.	277,732	10.	235,960	5.	254,072
2.	275,985	11.	236,687	6.	254,860

Digitized by Google

	Meter.		Meter.		Meter.
VIII. 7.	255,688	XI. 6.	284,783	XIV. 5.	328,613
8.	256,243	7.	286,251	6.	330,579
9.	257,209	8.	287,624	7.	332,745
10.	257,926	9.	289,216	8.	334,725
11.	258,858	10.	290,329	9.	336,702
12.	259,111	Lorch.		10.	338,638
IX. 0.	—	11.	290,206	11.	340,679
1.	259,081	12.	289,915	12.	342,504
2.	259,060	XII. 0.	290,858	XV. 0.	345,103
3.	259,887	1.	291,386	1.	346,418
4.	260,846	2.	292,335	2.	348,391
5.	261,744	3.	292,985	3.	350,484
6.	262,464	4.	294,588	4.	352,327
7.	263,097	5.	295,771	5.	354,438
8.	263,143	6.	297,097	6.	356,444
Plüderhausen		7.	298,456	7.	358,437
9.	263,603	8.	299,771	8.	360,545
10.	264,352	9.	301,337	9.	362,312
11.	265,071	10.	302,752	10.	364,277
12.	265,965	11.	303,878	11.	366,056
X. 0.	267,298	12.	305,420	12.	368,210
1.	267,587	XIII. 0.	307,103	XVI. 0.	370,707
2.	268,451	1.	308,030	1.	371,237
3.	269,188	2.	309,498	2.	374,188
4.	270,216	3.	310,877	3.	376,052
5.	271,208	4.	312,002	4.	378,168
6.	272,380	5.	313,295	5.	379,995
7.	273,171	6.	314,898	Unterböbin-	
Waldhausen.		7.	316,057	gen.	
8.	273,175	8.	317,583	6.	381,058
9.	274,080	9.	318,690	7.	381,172
10.	275,030	Gmünd.		8.	383,268
11.	276,104	10.	319,350	9.	386,092
12.	276,967	11.	319,276	10.	388,920
XI. 0.	278,531	12.	320,890	11.	391,742
1.	278,982	XIV. 0.	323,257	12.	394,600
2.	279,971	1.	324,745	XVII. 0.	398,063
3.	280,872	2.	325,478	1.	400,333
4.	282,002	3.	325,889	2.	403,156
5.	283,415	4.	326,682	3.	406,087

Digitized by Google

	Meter.		Meter.		Meter.
XVII. 4.	409,054	XX. 3.	433,780	Stein 6.	463,952
5.	410,934	4.	432,012	7.	462,538
6.	411,715	5.	430,576	8.	461,265
Mögglingen.		6.	430,737	9.	459,895
7.	414,623	7.	430,655	10.	458,397
8.	417,499	Aalen.		11.	457,091
9.	420,399	8.	429,539	12.	455,743
10.	422,927	9.	429,329	I. 0.	454,921
11.	425,946	10.	429,400	Schwabsberg.	
12.	428,965	11.	429,089	1.	454,343
XVIII. 0.	432,174	12.	429,578	2.	453,502
1.	434,694	XXI. 0.	430,767	3.	451,726
2.	437,557	Wasseralfingen.		4.	450,135
3.	440,395			5.	448,497
4.	443,209	1.	429,907	6.	446,885
5.	445,986	2.	430,479	7.	445,425
6.	448,876	3.	433,160	8.	443,697
7.	451,805	4.	436,249	9.	442,075
8.	454,809	5.	438,992	10.	440,610
9.	457,669	6.	441,875	11.	438,923
10.	460,527	7.	444,901	12.	437,450
11.	463,256	8.	447,788	II. 0.	435,966
12.	464,799	9.	450,614	1.	433,567
Essingen.		10.	453,518	2.	433,296
XIX. 0.	463,814	11.	456,460	3.	432,973
1.	461,190	12.	459,325	4.	432,623
2.	458,890	XXII. 0.	461,175	5.	432,255
3.	456,706	1.	465,127	6.	432,052
4.	454,492	2.	467,953	Ellwangen.	
5.	452,183	Goldshöfe.		7.	431,984
6.	450,072			8.	432,103
7.	447,809	**Goldshöfe-Crailsheim.**		9.	431,340
8.	445,763			10.	430,774
9.	443,556	Goldshöfe.		11.	430,342
10.	441,352	0.	469,465	12.	429,986
11.	438,904	1.	468,837	III. 0.	429,772
12.	436,881	2.	469,055	1.	428,955
XX. 0.	435,140	3.	468,094	2.	428,524
1.	433,816	4.	466,658	3.	428,189
2.	433,895	5.	465,318	4.	427,674

Digitized by Google

	Meter.		Meter.		Meter.
III. 5.	427,157	V. 1.	419,388	VI. 8.	409,657
6.	426,902	2.	418,521	9.	409,716
7.	426,394	3.	417,685	10.	409,722
8.	426,002	4.	416,897	Jagstheim.	
9.	425,804	5.	416,219	11.	409,619
10.	425,174	6.	415,466	12.	409,619
11.	424,834	7.	414,679	VII. 0.	409,200
12.	424,413	8.	413,936	1.	409,636
IV. 0.	424,481	9.	413,236	2.	409,583
1.	423,469	10.	412,970	3.	409,599
2.	423,163	Stimpfach.		4.	409,496
3.	—	11.	412,682	5.	409,625
4.	422,436	12.	412,010	6.	409,537
5.	421,918	VI. 0.	411,507	7.	409,720
6.	421,454	1.	410,659	8.	409,694
7.	421,016	2.	410,390	9.	409,690
8.	420,833	3.	410,002	10.	406,635
Jagstzell.		4.	409,685	11.	409,610
10.	420,750	5.	409,655	12.	409,700
11.	420,911	6.	409,659	VIII. 0.	410,171
12.	420,876	7.	409,631	Crailsheim.	
V. 0.	420,587				

Meereshöhen der Tausendersteine an der Linie: Stuttgart-Bietigheim-Heilbronn-Hall-Crailsheim.

	Meter.		Meter.		Meter.
Stuttgart.		I. 3.	276,480	II. 7.	299,072
0. 6.	254,550	4.	276,816	8.	300,368
7.	260,758	5.	277,341	9.	300,981
8.	263,082	6.	277,981	10.	300,846
9.	265,856	—	—	Kornwest-	
10.	268,606	Zuffenhausen.		heim.	
11.	271,017	II. 1.	286,852	11.	300,356
12.	273,402	3.	291,208	12.	300,807
I. 0.	Tunnel	4.	293,658	III. 0.	—
2.	276,673	5.	294,902	2.	304,018
Feuerbach.		6.	297,615	3.	304,302

Digitized by Google

	Meter.		Meter.		Meter.
III. 4.	303,927	VI. 7.	214,805	IX. 8.	179,009
5.	303,563	8.	212,734	9.	178,503
6.	302,435	9.	210,461	10.	176,967
8.	297,739	10.	208,186	Tunnel.	
9.	295,441	11.	205,792	X. 0.	174,090
Ludwigsburg.		12.	—	1.	172,590
11.	292,828	VII. 0.	201,703	2.	172,644
IV. 0.	289,164	1.	199,107	3.	172,650
1.	286,245	2.	196,886	4.	172,672
2.	283,740	3.	194,643	5.	172,668
3.	281,608	4.	192,123	6.	172,687
4.	279,086	5.	190,034	8.	172,485
5.	276,383	6.	187,666	9.	172,374
6.	274,162	7.	185,536	10.	172,059
7.	271,595	8.	184,942	11.	172,019
8.	268,500	10.	184,874	Lauffen.	
9.	267,525	11.	184,990	12.	171,866
Asperg.		12.	184,994	XI. 0.	171,825
10.	267,070	Besigheim.		1.	171,356
11.	263,811	VIII. 1.	185,085	2.	171,468
12.	262,287	2.	184,810	3.	171,229
V. 0.	261,204	3.	184,950	4.	171,050
1.	257,908	4.	184,790	5.	170,835
2.	255,544	5.	184,908	6.	170,752
3.	253,446	6.	184,536	7.	170,617
4.	251,193	7.	185,022	8.	170,447
5.	249,397	8.	184,893	9.	170,218
6.	249,044	9.	184,853	10.	170,080
7.	246,374	10.	184,948	11.	169,248
8.	243,546	11.	185,055	12.	168,143
9.	—	12.	184,781	XII. 0.	167,667
10.	237,784	IX. 0.	185,265	1.	166,521
11.	233,982	1.	185,000	2.	165,647
12.	232,191	2.	184,819	3.	164,707
VI. 0.	229,682	3.	185,400	4.	163,933
1.	226,179	4.	181,895	5.	163,225
2.	223,619	5.	180,522	6.	162,855
Bietigheim.		Kirchheim.		Nordheim.	
5.	219,962	6.	179,896	7.	163,007
6.	217,330	7.	179,380	8.	162,891

Digitized by Google

	Meter.		Meter.		Meter.
XII. 9.	162,773	XVI. 9.	189,036	XX. 7.	236,782
10.	162,536	10.	187,528	8.	238,668
12.	162,123	11.	186,286	9.	240,353
XIII. 0.	162,018	12.	187,648	11.	243,673
1.	161,341	XVII. 1.	191,578	12.	241,636
2.	161,010	2.	194,580	XXI. 0.	—
3.	160,620	3.	197,207	1.	236,871
4.	160,219	4.	199,819	2.	235,376
5.	159,816	7.	206,060	3.	235,023
6.	159,525	Willsbach.		Oehringen.	
7.	159,299	8.	206,434	5.	235,404
8.	158,785	10.	211,305	7.	239,437
9.	158,552	11.	213,411	8.	242,132
10.	158,518	12.	216,038	9.	245,004
11.	158,432	XVIII. 1.	220,690	10.	247,701
12.	158,306	2.	223,103	11.	250,476
XIV. 0.	158,318	4.	227,818	12.	253,167
Heilbronn.		6.	232,217	XXII. 2.	261,475
4.	158,107	Eschenau.		6.	272,297
6.	160,178	7.	233,896	8.	277,759
7.	162,623	11.	242,458	10.	283,310
8.	165,128	12.	240,619	XXIII. 1.	294,196
9.	167,123	XIX. 1.	236,796	Neuenstein.	
11.	172,338	2.	234,869	3.	298,484
XV. 2.	181,796	3.	232,955	5.	302,693
3.	184,229	4.	231,342	7.	308,681
4.	186,699	5.	229,515	8.	311,214
Tunnel.		6.	227,015	9.	314,335
10.	197,821	7.	224,971	10.	317,069
11.	196,420	8.	224,700	11.	319,753
12.	194,897	9.	225,290	XXIV. 1.	328,256
XVI. 1.	192,776	Bretzfeld.		2.	331,035
Weinsberg.		10.	225,193	4.	337,216
2.	193,239	11.	224,976	5.	339,768
3.	193,691	12.	225,426	6.	342,551
4.	194,602	XX. 1.	229,120	9.	350,469
5.	194,990	2.	230,780	Waldenburg.	
6.	192,442	4.	233,152	10.	350,402
7.	191,828	5.	233,123	11.	351,661
8.	190,681	6.	234,758	12.	352,805

Digitized by Google

	Meter.		Meter.		Meter.
XXV. 1.	355,413	XXVIII. 3.	315,243	XXXI. 9.	389,080
2.	356,749	4.	312,776	10.	387,403
3.	357,576	5.	310,730	11.	385,964
4.	359,620	6.	308,241	12.	384,261
5.	361,088	7.	306,416	XXXII. 1.	382,932
6.	361,682	8.	305,757	Sulzdorf.	
7.	363,022	Hall.	310,083	2.	382,946
8.	364,356	11.	312,958	3.	381,509
9.	364,772	12.	318,753	4.	379,833
Kupfer.		XXIX. 1.	321,516	5.	378,314
10.	364,984	2.		6.	376,294
11.	366,609	Tullau-Via-		7.	374,716
12.	368,352	dukt.		8.	373,280
XXVI. 1.	371,640	5.	330,194	9.	371,810
2.	373,407	6.	333,104	Bühler-Via-	
3.	374,307	7.	335,962	dukt.	
4.	371,285	8.	338,823	11.	369,981
5.	369,444	9.	341,594	12.	372,071
6.	367,121	10.	344,472	XXXIII. 0.	375,444
7.	364,519	11.	347,398	1.	377,849
8.	361,689	12.	349,593	2.	380,539
9.	360,117	XXX. 2.	357,657	3.	386,846
10.	357,581	Tunnel.		4.	386,107
11.	355,358	4.	364,119	5.	389,047
Gailenkir-		5.	367,369	6.	391,943
chen.		6.	369,741	7.	394,683
12.	355,509	7.	371,267	8.	397,971
XXVII. 1.	350,876	8.	371,368	9.	400,443
2.	348,364	9.	373,873	11.	406,641
3.	345,985	10.	376,577	12.	409,460
4.	343,570	11.	379,933	Grossaltdorf.	
5.	341,622	12.	382,815	Bem. Die folgen-	
6.	339,510	XXXI. 1.	388,556	den Steine sind	
7.	337,088	2.	391,269	über Goldshöfe	
9.	332,092	3.	394,017	bestimmt.	
10.	330,023	4.	395,402	XXXIV. 0.	412,699
11.	327,395	5.	394,577	1.	412,033
12.	325,010	6.	393,756	2.	414,224
XXVIII. 1.	320,839	7.	392,116	3.	417,749
2.	317,960	8.	390,684	4.	419,893
				5.	422,835

Digitized by Google

	Meter.		Meter.		Meter.
XXXIV. 6.	426,120	XXXV. 7.	434,639	XXXVI. 10.	426,977
7.	428,975	8.	434,729	11.	426,946
8.	429,760	9.	435,040	12.	427,327
9.	430,207	10.	434,503	XXXVII. 0.	427,427
10.	432,393	11.	433,878	1.	426,676
11.	434,570	12.	433,207	2.	424,750
12.	434,755	XXXVI. 1.	431,817	3.	422,277
XXXV. 0.	435,204	2.	431,792	4.	419,918
1.	435,019	3.	431,838	5.	417,769
Eckartshausen.		4.	432,048	6.	415,491
2.	434,744	5.	431,818	7.	412,874
3.	434,830	6.	430,427	8.	410,501
4.	434,229	7.	428,939	6.	409,479
5.	434,617	8.	427,817	Crailsheim.	
6.	434,917	9.	426,992		

Verzeichniss der an der Linie Stuttgart-Goldshöfe-Crailsheim-Heilbronn-Stuttgart angebrachten Höhenmarken.

Nr.	Station.	Lage der Höhenmarke.	Höhe in Meter.
1.	Cannstatt.	Auf der Deckplatte des Durchlasses am Hotel Herrmann.	222,808
2.	Cannstatt.	Auf dem Kranze der Drehscheibe.	221,943
3.	Fellbach.	Auf der Bodenwage.	282,163
4.	Fellbach.	Am Gütterschuppen auf einer Deckplatte.	283,311
5.	Waiblingen.	Auf dem Stirndeckel der offenen Dohle am Bahnwarthaus gegen Fellbach.	269,965
6.	Waiblingen.	An der hintern Front des Hauptgebäudes an der Treppenwange rechts.	270,181
7.	Endersbach.	Auf dem Durchlass bei der Station links an der Kehrung.	240,085
8.	Endersbach.	Auf dem Stirndeckel der bedeckten Schachtdohle an der Böschuug.	238,988
9.	Winterbach.	Auf der Brücke zwischen Grunbach und Winterbach.	243,800
10.	Winterbach.	Am Güterschuppen, an der Gesimsplatte, links von der Auffahrt.	246,956

Digitized by Google

Nr.	Station.	Lage der Höhenmarke.	Höhe in Meter.
11.	Schorndorf.	Auf der Schachtdohle, gegenüber dem Güterschuppen, links von der Bahn.	250,371
12.	Schorndorf.	An der Station, am Uebergang, auf einer Deckplatte.	250,679
13.	Plüderhausen.	Auf der Dohle bei der Station, rechts von der Bahn.	262,750
14.	Plüderhausen.	Auf der Einfassung eines Grabens bei der Station, links von der Bahn.	264,340
15.	Waldhausen.	Auf der Bodenwage.	272,692
16.	Waldhausen.	Unter einem 3zölligen Deckplättchen bei der Bodenwage, links von der Bahn.	271,043
17.	Lorch.	Auf der Wegdohle links von der Strasse, die zum Kloster Lorch führt.	290,540
18.	Lorch.	Auf der Bahndohle links bei der Strasse zum Kloster.	288,483
19.	Gmünd.	An der Bahn in den Stationsanlagen, 1 Fuss unter dem Boden.	318,263
20.	Gmünd.	Auf dem I. Durchlass zwischen Gmünd und Unterböbingen, links der Bahn, 2—3′ unter der Bahnkrone.	318,448
21.	Unterböbingen.	An der Strassendohle beim Wegübergang oberhalb der Station.	382,288
22.	Unterböbingen.	Hinter dem Schilderhaus, auf dem Böschungsflügel.	380,319
23.	Moegglingen.	Auf der I. Dohle im Dorfe Moegglingen.	410,457
24.	Moegglingen.	Auf der II. Dohle gegen Essingen.	411,607
25.	Essingen.	Unter der Böschung auf der Deckplatte einer Dohle beim Güterschuppen.	464.105
26.	Essingen.	Auf der I. Bahndohle gegen Aalen.	462,447
27.	Aalen.	Auf der Deckplatte einer Bahndohle bei Essingen, links von der Bahn.	480,810
28.	Aalen.	Auf einer Bahndohle gegen Heidenheim, rechts von der Bahn.	480,161
29 a	Goldshöfe.	In der Wand des Verwaltungsgebäudes vertikal eingelassen.	469,379
29.	Goldshöfe.	Unter einer Deckplatte auf der Langholzrampe.	469,599
30.	Goldshöfe.	Ebendaselbst.	469,593
31.	Schwabsberg.	Auf der Bodenwage.	453,829
32.	Schwabsberg.	Auf dem Stirndeckel einer Wegdohle	

Digitized by Google

Nr.	Station.	Lage der Höhenmarke.	Höhe in Meter.
		beim Stationsgebäude, unter der Böschung.	454,337
33.	Ellwangen.	Auf einer Dohle zwischen Güterschuppen und Waghäuschen, links von der Bahn.	431,689
34.	Ellwangen.	Auf derselben Dohle, rechts von der Bahn.	431,407
35.	Jagstzell.	Auf einem Deckquader des Durchlasses an der Station gegen Ellwangen.	420,562
36.	Jagstzell.	Auf dem Randstein einer Dohle zwischen Abtritt und Stationsgebäude.	420,306
37.	Stimpfach.	Auf der Deckschichte der Wegdohle, an dem Uebergang bei der Langholzrampe.	410,595
38.	Stimpfach.	Auf derselben Dohle, an der andern Seite des Uebergangs.	410,592
39.	Jagstheim.	Auf dem Durchlass bei der Station gegen Crailsheim.	409,279
40.	Jagstheim.	Am entgegengesetzten Ortpfeiler desselben Durchlasses.	409,290
41.	Crailsheim.	An der Haller Linie zwischen Stein 9 und 10, auf der Deckschichte des Wehrs.	408,697
42.	Crailsheim.	Unter der Böschung der Bahndohle daselbst.	408,851
43.	Maulach.	Auf der Deckschichte einer Wegdohle, beim I. Uebergang gegen Eckartshausen.	431,713
44.	Maulach.	Auf der Wegdohle desselben Uebergangs, direct an der Bahn.	431,071
45.	Eckartshausen-Ilshofen.	Auf der Dohle zwischen Güterschuppen und Bodenwage, links von der Bahn.	433,136
46.	Eckartshausen-Ilshofen.	Auf derselben Dohle rechts von der Bahn.	432,665
47.	Gross Altdorf.	Auf der linken Treppenwange am Stationsgebäude.	412,165
48.	Gross-Altdorf.	Auf der Dohle, dem Hauptgebäude gegenüber.	411,313
49.	Sulzdorf.	Auf dem Fundament des Güterschuppens.	382,467
50.	Sulzdorf.	In dem Sockel des Nebengebäudes.	383,047
51.	Hall.	Auf dem Fundament der Locomotiv-Remise.	305,137
52a	Hall.	Auf dem Fundament des Poststalls.	305,105

Digitized by Google

Nr.	Station.	Lage der Höhenmarke.	Höhe in Meter.
52.	Hall.	Auf der Drehscheibe.	305,293
53.	Gailenkirchen.	Auf dem Einlaufschacht der Dohle beim Wegübergang.	354,031
54.	Gailenkirchen.	In die Mauer der Verladerampe, etwa 2,5′ über dem Terrain eingelassen.	356,152
55.	Kupfer.	Auf dem Wegdurchlass bei der Station gegen Hall.	364,961
56.	Kupfer.	Am Verwaltungsgebäude, etwa 3,5′ über dem Trottoir eingelassen.	366,161
57.	Waldenburg.	Auf dem Fundament des Güterschuppens.	349,903
58.	Waldenburg.	Auf dem Stirndeckel der Bahndohle zunächst der Station.	348,454
59.	Neuenstein.	Auf der Dohle bei der Station gegen Oehringen.	297,317
60.	Neuenstein.	Auf dem Fundament des Güterschuppens.	297,866
61.	Oehringen.	Auf dem Fundament der Wagen-Remise.	234,793
62.	Oehringen.	Auf dem Gurtgesims des rechtseitigen Ortpfeilers am Ohrnviadukt, ausserhalb des Geländers.	234,964
63.	Bretzfeld.	Auf dem Deckel der Dohle gegenüber dem Güterschuppen.	224,357
64.	Bretzfeld.	In die Mauer des Verwaltungsgebäudes, etwa 4,5′ über dem Trottoir eingelassen.	226,491
65.	Eschenau.	Am Eck des Verwaltungsgebäudes, etwa 3′ über dem Trottoir eingelassen.	235,131
66.	Eschenau.	Auf dem Fundament des Güterschuppens.	233,416
67.	Willsbach.	Auf dem Fundament des Güterschuppens.	205,458
68.	Willsbach.	Auf dem Brunnen.	205,477
69.	Weinsberg.	Auf dem Fundament des Güterschuppens.	192,697
70.	Weinsberg.	Auf der Deckquaderschichte des offenen Durchlasses vor der Station.	192,784
71.	Heilbronn.	Auf der Viehwegsäule.	158,878
72.	Heilbronn.	Auf dem Ortpfeiler der letzten Brücke gegen Weinsberg.	157,829
73a	Heilbronn.	Auf dem Widerlager des rechtseitigen Ortpfeilers an der Inundationsbrücke.	156,896
73.	Heilbronn.	Auf dem rechtseitigen Ortspfeiler der Inundationsbrücke.	157,473
74.	Nordheim.	Auf dem Durchlass gegen Lauffen.	162,388

Digitized by Google

Nr.	Station.	Lage der Höhenmarke.	Höhe. Meter.
75.	Nordheim.	Im Sockel eingelassen, etwa 2′ über dem Terrain.	162,896
76.	Lauffen.	Auf dem Fundament des Güterschuppens.	171,212
77.	Lauffen.	Auf dem Fundament des Wasserhauses.	171,318
78.	Kirchheim.	Am Gewände der letzten Thüre, etwa 3′ über dem Trottoir eingelassen.	180,815
79.	Kirchheim.	Auf der Abzugsdohle hinter dem Stationsgebäude.	179,545
80.	Besigheim.	Auf dem Durchlass gegen Bietigheim.	184,470
81.	Besigheim.	Auf dem Fundament des Verwaltungsgebäudes.	184,393
82.	Bietigheim.	Am Maschinenhaus.	219,787
83.	Bietigheim.	Auf der alten Rampe.	221,023
84.	Bietigheim.	Auf der neuen Rampe.	219,787
85.	Asperg.	Auf der Durchfahrt gegen Ludwigsburg.	268,893
86.	Asperg.	Auf dem Fundament des Güterschuppens.	266,963
87.	Ludwigsburg.	Auf dem Fundament der Wagenremise.	294,524
88.	Ludwigsburg.	Auf der Drehscheibe.	294,581
89.	Kornwestheim.	Auf dem Fundament des Güterschuppens.	300,073
90.	Zuffenhausen.	Auf dem Fundamentsvorsprung des Güterschuppens.	280,363
91.	Zuffenhausen.	Auf dem Sockelvorsprung des Nebengebäudes.	280,743
92.	Feuerbacher Tunnel.	Am Ende gegen Feuerbach, auf dem Sockelvorsprung.	275,647
93.	Stuttgart.	Auf dem Gurtgesims des Schillerviadukts.	249,197
94.	Stuttgart.	Auf dem Gurtgesims der Einsteighalle vor dem Zimmer des Inspectors.	249,417
95.	Stuttgart.	Auf der Deckschichte des Durchlasses an der Strasse durch die Anlagen, zwischen Stein 4. und 5. gegen Cannstatt.	241,682
96.	Stuttgart.	Auf dem Eckquader der gewölbten Durchfahrt, zwischen Stein 4. und 5. gegen Ludwigsburg.	258,154

Digitized by Google

Untersuchung des Wassers vom Todten Meer.*)

Von Dr. Aug. Klinger.

Die qualitative Prüfung des Wassers gab ausser den unten aufgeführten Bestandtheilen Spuren von Thonerde, Eisen, Mangan, Kieselerde und organische Stoffe. Eine Gewichtsbestimmung dieser Bestandtheile wurde nicht vorgenommen, da sie nur in sehr geringer Menge vorhanden und daher auf das Gesammtergebniss der Analyse ohne Einfluss sind. Die quantitative Untersuchung ergab folgendes Resultat:

1. Chlor- und Brombestimmung.

2,237 Gr. Wasser gaben 1,459 Gr. Chlor und Bromsilber,
1,182 „ „ „ 0,771 „ „ „ „

Im Mittel in 100 Theilen Wasser = 65,241 Chlor- und Bromsilber.

Brombestimmung.

2,9045 Gr. Chlor und Bromsilber geben nach dem Glühen im Chlorgasstrom 2,8952 Gr. Chlorsilber; hieraus berechnet sich 0,0506 Gr. Bromsilber = 0,0215 Brom.

---

*) Den 24. Februar 1865 Vormittags 8 Uhr stieg ich in Begleitung des englischen Capitäns C. W. Wilson von der Höhe des Ras el Feskah (31° 40‴ N. B.) zum Strand des Todten Meeres hinab und füllte eine halbe Stunde Wegs weiter gegen Süden eine beim Frühstück geleerte Weinflasche mit dem Wasser des Sees. Die Flasche ward zu diesem Zweck einfach unter das Wasser getaucht. Die Temperatur der Luft betrug 20° R., die des Wassers 17°. Die Flasche wurde unmittelbar darauf gut verkorkt und nach der Rückkehr in Jerusalem versiegelt. Dr. Oscar Fraas.

Digitized by Google

4,2375 Gr. Chlor und Bromsilber geben 4,2210 Gr. Chlorsilber, entsprechend 0,0696 Gr. Bromsilber = 0,0296 Brom.

5,814 Gr. Chlor und Bromsilber geben 5,791 Gr. Chlorsilber, entsprechend 0,097 Gr. Bromsilber = 0,0413 Brom.

Im Mittel in 100 Theilen Wasser 0,985 Bromsilber = 0,419 Brom.

Chlorbestimmung.

100 Theile Wasser geben 65,241 Chlor und Bromsilber,
hievon ab . . . . . 0,985 Bromsilber,
64,256 Chlorsilber = 15,921 Chlor.

2. Schwefelsäurebestimmung.

5,860 Gr. Wasser geben 0,0092 Gr. schwefelsauren Baryt = 0,0033 Schwefelsäure.

6,840 Gr. Wasser geben 0,0105 Gr. schwefelsauren Baryt = 0,0036 Schwefelsäure.

Im Mittel in 100 Theilen Wasser = 0,0055 Schwefelsäure oder 0,066 SO4.

3. Kalkbestimmung.

10,288 Gr. Wasser geben 0,3795 Gr. schwefelsauren Kalk = 0,156 Kalk.

2,958 Gr. Wasser geben 0,1150 Gr. schwefelsauren Kalk = 0,0473 Kalk.

2,590 Gr. Wasser geben 0,1020 Gr. schwefelsauren Kalk = 0,0420 Kalk.

Im Mittel in 100 Theilen Wasser = 1,574 Kalk oder 1,125 Calcium.

4. Magnesiabestimmung.

2,590 Gr. Wasser geben 0,334 Gr. pyrophosphorsaure Magnesia = 0,120 Magnesia.

10,288 Gr. Wasser geben 1,242Gr. pyrophosphorsaure Magnesia = 0,448 Magnesia.

2,958 Gr. Wasser geben 0,382 Gr. pyrophosphorsaure Magnesia = 0,138 Magnesia.

Im Mittel in 100 Theilen Wasser = 4,566 Magnesia, entsprechend 2,740 Magnesium.

Digitized by Google

5. Alcalienbestimmung.

5,860 Gr. Wasser geben 0,7295 Gr. Alcalisulfate = 0,4003 Schwefelsäure = 0,3294 Kali + Natron.

4,560 Gr. Wasser geben 0,5675 Gr. Alcalisulfate = 0,3124 Schwefelsäure = 0,255 Kali + Natron.

0,3294 Gr. Natron + Kali = 0,2724 Natron + 0,057 Kali.

0,3124 Gr. Natron + Kali = 0,2170 Natron + 0,038 Kali.

Im Mittel in 100 Theilen Wasser 4,70 Natron = 3,487 Natrium

„ „ „ „ „ „ 0,905 Kali = 0,751 Kalium.

6. Bestimmung der Gesammtmenge der Salze.

2,830 Gr. Wasser geben bei 120° getrockneten Rückstand = 0,712 Gr.

2,581 Gr. Wasser geben bei 120° getrockneten Rückstand = 0,684 Gr.

Im Mittel geben 100 Theile 25,128 Salze.

Zusammenstellung der Resultate.

In 100 Theilen Meerwasser sind gefunden:

Chlor	15,921
Brom	0,419
Schwefelsäure (SO_4) . .	0,066
Natrium	3,488
Kalium	0,751
Calcium	1,125
Magnesium	2,740
Aluminium und Eisen .	Spuren.
Kohlensäure	
Kieselsäure	
	24,510

Hieraus berechnet sich für 100 Theile Meerwasser:

Chlornatrium	8,561
Chlorkalium	1,433
Chlormagnesium . . .	10,842
Chlorcalcium	3,039
Bromnatrium	0,549
Schwefelsaurer Kalk . .	0,093
	24,517

Digitized by Google

Ueber die Zusammensetzung des Wassers vom todten Meer liegen verschiedene Untersuchungen vor, so Analysen von C. Gmelin, Marchand, Booth und Buckle und Andern. In neuerer Zeit sind Analysen von Terreil veröffentlicht *), der das von L. Lartet an verschiedenen Stellen und aus verschiedenen Tiefen gefasste Wasser untersucht hat. Terreil findet den Gehalt an festen Bestandtheilen des an gleichen Stellen, aber aus verschiedener Tiefe gefassten Wassers zwischen 20,578—27,813 Procent. Zum Vergleiche führe ich noch die Analysen von C. Gmelin und Booth und Buckle speciell auf, deren Analysen mit den von mir erhaltenen Resultaten am meisten übereinstimmen. In 100 Theilen Wasser vom todten Meer sind enthalten:

	nach C. Gmelin	nach Booth u. Buckle
Chlornatrium . . .	7,1	7,8
Chlormagnesium . .	11,8	14,6
Chlorcalcium . . .	3,2	3,1
Chlorkalium . . .	1,7	0,6
Manganchlorür . .	0,2	—
Chloraluminum . :	0,1	—
Brommagnesium . .	0,4	—
Bromkalium . . .	—	0,03
Schwefelsaurer Kalk	0,05	0,06
	24,55	26,19

Stuttgart, Juni 1869.

*) Will's Jahresbericht für Chemie. 1866.

Digitized by Google

Ueber einige ältere Versuche auf Steinkohlen.

Mitgetheilt von Dr. **Max Bauer** in Weinsberg.

Im Jahre 1794 vereinigte sich eine Gesellschaft unter der Direction des Salinendirectors Hofrath Glenk, um im Hohenlohe-Ingelfingen'schen und Hohenlohe-Oehringen'schen Steinkohlen aufzusuchen. Zu diesem Zweck wurden in der Gegend von Oehringen und Hermersberg mehrere Versuchsschachte angelegt, in welchen man zwar bald auf bituminöses Holz und Kohlenschiefer kam, allein zu gleicher Zeit erhielt man auch so viel Wasser, dass man ohne eine kostbare Einrichtung von Maschinen nicht fortarbeiten konnte. Man beschloss desshalb in dem 5—6000 Fuss entfernten und 850 Fuss tiefen Kocherthal einen Stollen dahin zu treiben, um sowohl die Wasser von unten abzuleiten, als auch die Kohlenflötze von unten angreifen zu können. Zu diesem Zweck legte man am Fusse des sog. Löchlesbergs zunächst dem damaligen Gradirbau an der alten Saline Weissbach (2 Stunden unterhalb Künzelsau) bei der Salinenziegelei einen Stollen an und nannte ihn Ziegeleistollen.

In diesem Stollen fand man das Streichen der Schichten circa h. 2, zuweilen auch weniger.

Die im Stollen angetroffenen Gebirgslagen sind die folgenden:

Vom 1. bis 176 Fuss Rutsch, bestehend aus Thon mit Kalkbrocken, welcher eine starke Verzimmerung nöthig machte. Bei 176 Fuss traf man auf eine süsse Quelle, welche als Brunnen gefasst wurde.

Von 176′ bis 256′: eine 5½′ mächtige Stinksteinbank und wieder Rutsch.

Digitized by Google

Von 256′—265′: 2′ mächtiger, dichter Kalk, nebst Letten und Stinkstein.

Von 265′—360′: 6′ mächtiger, grauer, weicher, zerbröcklicher, kreideartiger Kalk und 2′ schwarzer Thon.

Von 360′—500′: 2′ Gyps, 4′ schwarzer Thon und 2′ kreideähnlicher Kalk (s. oben).

Von 500′—580′: 6′ mächtiger Kalk und 2′ grauer Letten.

Von 580′—614′: 3′ mächtiger Gyps und 5′ Letten.

Von 614′—648′: 4′ Gyps und 4′ Letten.

Von 648′—660′: 8′ mächtiger Gyps.

Von 660′—900′: Bloss Gyps. Ueberhaupt hat von hier an der Stollen bloss Gyps; es wurde der Stollen hier zur Gypsgewinnung benützt und zu diesem Zweck 8′ hoch und weit getrieben. Schon bei 237′ war man zur Gypsgewinnung nach Süden ausgefahren, hatte aber bloss Spuren davon angetroffen, wesshalb diese Arbeit bald wieder eingestellt wurde.

Auch bei 492′, nachdem man das erste Mal auf eine Gypsbank gestossen war, wurde zur Gypsgewinnung ein Flügel angelegt. Derselbe war gegen 63′ lang und man fand darin Folgendes:

In den ersten 17′ Letten und Gyps; weiterhin traf man bloss noch Gyps, aber es stellten sich so reichliche Wasser ein, dass man bei 63′ Länge die Arbeit einstellen musste.

Ein weiterer Querschlag zur Gypsgewinnung wurde bei 670 Fuss 8′ hoch gegen Westen angefangen, ebenso bei 790 nach der Richtung des Streichens des Gypslagers ein Flügelort getrieben.

Bei 900 Fuss schnitt plötzlich der Gyps scharf ab und man traf wieder auf Rutsch. Dieser Rutsch besteht aus Lehm, erdigem und festem Kalk, Alles durcheinander, und führt viel süsses Wasser. Um den Stollen in gerader Linie fortzusetzen, musste dieser Rutsch in seiner ganzen Breite durchfahren werden. Man fand ihn dabei 210′ mächtig und er geht demnach bis zum 1110. Fuss des Stollens. Er durchschneidet die horizontalen Gypsschichten und geht in die Tiefe. In dieser durch-

Digitized by Google

schneidet er auch das gesalzene Gypsflötz, 28′ unter der Stollensohle. Ob er noch tiefer fortsetzt, wurde nicht untersucht.

Nachdem bei 1110′ der Rutsch sein Ende erreicht hatte, setzte der Gyps in regelmässigen, wellenförmigen Lagen, wie zuvor, fort, mit dem Unterschied jedoch, dass der Gyps vor dem Rutsch ungesalzen, hinter demselben bis zu Ende des Stollens durchweg gesalzen war. Die Flötze zeigten sich fast horizontal. Die Farbe der hintern Gypsflötze ist meist schwarzgrau, hellblau und weisslichgrau.

In dem hinteren Theil des Stollens liegen die Flötze in folgender Ordnung: Das Dach: gesalzener Gyps mit Anhydritkrystallen, darunter gesalzener Gyps mit Borazitkrystallen *), darunter gesalzener Gyps ohne eingelagerte Krystalle, mit einer Thonader durchzogen. Weiter unten gesalzener, schwarzer Gyps mit grossen blättrigen Gypskrystallen, und die Sohle bildet grau gestreifter thoniger Gyps.

Bei 1170′ ziehen sich sämmtliche Flötze in die Höhe, so dass die Sohle das Dach wird. Unter dem jetzigen Dach folgt dann:

Gesalzener thoniger Gyps mit Schnüren von Fasergyps, welche nach unten roth werden. Darunter erdiger Thon und salzhaltiger Gyps mit Fasergypsschnüren, darunter graublauer thoniger Gyps. Die Sohle bildet ein grauer fetter Thon mit rothen Fasergypsschnüren.

Mitte April 1800 wurde der Stollen in etwas schiefer Richtung abwärts getrieben und man fand dabei von der Sohle aufwärts folgende gesalzene Gypse:

Thonmergel, bläulich, gesalzen, auch schwarzgrau;

darüber: lagerhaften gesalzenen Gyps, der nach oben thonig wird;

dichten gesalzenen Gyps, beim 1250. Fuss mit Anhydritkrystallen;

---

*) Diess wäre neben Lüneburg und Segeberg in Holstein der dritte bekannte Fundort von Borazit. Doch kann man sich wohl kaum auf die Richtigkeit der mineralogischen Bestimmung in dem mir zur Verfügung stehenden handschriftlichen Material fest verlassen.

Digitized by Google

Gypsthon mit feinen Gypskrystallen, und endlich Gyps mit inliegenden feinen Anhydritkrystallen.

Die Mächtigkeit der Gypsflötze beträgt selten mehr als ½ bis 1½ Fuss. Dazwischen liegen immer Flötze von Thon, die zuweilen so fett werden, dass man sie als Walkererde benützen könnte. Dazwischen auch wohl rother, stark gesalzener Sand (?).

Nach der Tiefe zu wurden die Flötze immer gesalzener, ohne dass man auf eine Salzquelle gestossen wäre. Man bohrte zur Aufsuchung einer solchen ein Loch und kam unter dem gesalzenen Gyps in grauen Mergel, welcher Schnüre von Erdpech enthielt. Man glaubte, dieses Erdpech rühre von den obenliegenden Steinkohlen her und sei durch Auslaugung derselben entstanden. Eine Salzquelle scheint man nicht getroffen zu haben.

Da man im September 1800 wegen Mangels an Wettern nicht mehr im Stollen arbeiten konnte, so suchte man diesem Uebel dadurch zu helfen, dass man die Gypsflötze durchbrach und Wasser in den Stollen leitete. In dieser Absicht wurde im 1186. Fuss des Stollens noch rechts ein 12′ langer Flügel getrieben und dann das Uebersichbrechen angefangen. Das hier gefundene Gebirg ist von unten nach oben:

1) Flötz und fetter Thon, gesalzen, mit Nieren von schuppigem Gyps und rothem Erdpech (?);
2) grauer, schuppiger Gyps;
3) dichter, grauer Gyps mit Anhydritkrystallen;
4) fetter Thon mit rothen und weissen Gypskrystallen;
5) schwarzer Thon, 3′ über der Stollenfirste;
6) schuppiger Gyps, bestehend ans lauter kleinen Krystallen, erdig;
7) gesalzener Gyps mit grauem Thon;
8) weisser dichter mit grauem blättrigem Gyps;
9) fetter Thon mit Adern von kalkhaltigem Gypsspath;
10) gelbe erdige Rauwacke (Dolomit);
11) gelbe Mergel mit Gypsschnüren. Hier kam eine sehr starke Quelle
12) brauner Kalkstein.

Digitized by Google

Da man nun wegen vielen Wassers und der grossen Kälte desselben mit dem Uebersichbrechen nicht fortkommen konnte und doch zu andern Zwecken eine noch grössere Menge Wassers zu haben wünschte, so legte man im 1250. Fuss des Stollens ein zweites Uebersichbrechen an und führte solches wie einen streichenden Stollen, auf jedes Lachter 2½' Streichen aus, Die hier sich ergebenden Gebirgsarten waren die folgenden:

Flötz 1) Gyps, dicht, ungesalzen mit weissem Beschlag und bitterem Geschmack (wohl Bittersalz);
2) Gyps, dicht, gestreift, mit Fasergypsadern, welche ebenfalls Bittersalz enthalten;
3) dichter Gyps mit Gypskrystallen.

Diese Gypse haben 12' Mächtigkeit und darauf ist:

4) Gyps, thonig, schwarz und ungesalzen;
5) Gyps, schuppig;
6) Thon, körnig, mit inliegenden rothen Bergkrystallen;
7) Gypsthon mit inliegenden Nieren reinen, ungesalzenen Gypses;
8) Gypsthon mit Gypskrystallen;
9) Gyps mit Fasergypsadern;
10) Rauwaken- (Dolomit-) Gebirg, braun und gelb, erdig.

Hier erhielt man richtig süsse Wasser und fing an, den Stollen etwas ins Streichende zu drehen.

Mittlerweile, als die Arbeiten im Ziegeleistollen betrieben wurden, wurden an mehreren Orten Versuche auf Kohlenflötze mit Schachten und Stollen gemacht.

I. Der vordere Rädlensschacht.

Dieser Schacht liegt in der Weissbacher Salinenwaldung im vorderen Rädlen, unweit dem Jagdschloss Hermersberg, da wo das Terrain ungefähr die höchste Höhe hat (850 Fuss Par. vom Rande des Kochers).

Hier wurden folgende Gebirgsarten gefunden:

Digitized by Google

Benennung der Flötze.	Mächtigkeit in Par. Fuss und Zoll der einzelnen Flötze.	Gesammtmächtigkeit.
Dammerde	2′	2′
1) brauner Lehm	1′ 6″	3′ 6″
2) schiefriger Sandstein	0′ 4″	3′ 10″
3) rothbrauner Letten mit eingesprengtem gelben Kalkmergel .	0′ 4″	4′ 2″
4) Kalkmergel, hochgelb	1′ 1″	5′ 3″
5) gelber Kalkstein, etwas verwittert, mit Dendriten und Adern von Kalkspath	2′ 7″	7′ 10″
6) grüner Letten mit inliegendem gelbem Ocker	0′ 10″	8′ 8″
7) erdiger dendritischer Kalk mit viel Ocker und Kalkspathadern (sehr ähnlich Nr. 5)	1′ 9″	10′ 5″
8) Grüner Letten mit Kalkspathadern	0′ 1½″	10′ 6½″
9) Kalkmergel	0′ 11″	11′ 5½″
10) braungelber dendritischer Kalk mit Muscheln und Kalkspathadern	1′ 6″	12′ 11½″
11) hellgelber Kalkmergel	3′ 0″	15′ 11½″
12) Kohlenschieferflötz, bestehend aus schwarzem Schieferthon mit Eisenocker und schwarzem Letten	2′ 5″	18′ 4½″
13) grüner, blauer und brauner erdiger Kalkstein	2′ 7″	20′ 11½″
14) dunkelblauer u. blaulichschwarzer Kohlenschiefer mit Schwefelkies	5′ 2½″	26′ 2″
15) dichter schwarzer bituminöser Kalkstein	0′ 9″	26′ 11″
16) bituminöser schwefelkieshaltiger Thon	0′ 2″	27′ 1″
17) dichter schwarzer bituminöser Kalkstein	0′ 6″	27′ 7″
18) Kalkstein, ähnlich Nr. 17 mit Kohlenschiefer	2′ 6½″	30′ 1½″

Digitized by Google

Benennung der Flötze.	Mächtigkeit der einzelnen Flötze.	Gesammtmächtigkeit.
19) bläulichschwarzer, schwefelkieshaltiger, sehr weicher Kohlenschiefer	0′ 1½″	30′ 3″
20) dichter schwarzer Kalkstein wie Nr. 17 mit 1—3″ eingelagertem schwarzen Schieferthon	10′ 9″	41′ 0″
21) erstes Kohlenflötz; enthält viel Schwefelkies, die Kohlen brennen daher nicht gut	1′ 0″	42′ 0″
22) Sandstein	1′ 0″	43′ 0″
23) dichter, braungelber Kalkstein .	0′ 6″	43′ 6″
24) aschgrauer, etwas sandiger Kalkstein	1′ 6″	45′ 0″
25) feinkörniger Sandstein, braust mit Säure und verwittert zu einer gelben Masse	0′ 7″	45′ 7″
26) weiss und schwarzgestreifter Schieferthon; verwittert braun vom Schwefelkies	1′ 8″	47′ 3″

Diese Flötze streichen h. 12 und fallen von West nach Ost.

Zu Anfang des Jahres 1796 hörte die Arbeit wegen vielen Wassers ganz auf.

II. Hinterer Rädlensschacht.

Dieser Schacht liegt auf der Südseite des hinteren Rädlens (siehe Nr. I.) am Abhange des Berges nach dem Zimmerbach zu und hat folgende Gebirgsarten:

Benennung der Flötze.	Mächtigkeit der einzelnen Flötze.	Gesammtmächtigkeit.
1) Gelblichbrauner, zartglimmeriger, grobkörniger Sandstein mit eingesprengten Kohlen und Schwefelkies	10′	10′
2) grünlichgelber Schieferthon mit Dendriten und Schwefelkies	5′	15′

Digitized by Google

Benennung der Flötze.	Mächtigkeit der einzelnen Flötze.	Gesammtmächtigkeit.
3) grüner Sandstein mit Adern von Schieferthon, Schwefelkies und Kohlenmulm, auch kleinen schwefelkieshaltigen Kohlenadern	3′	18′
4) bläulichgrüner Kalk mit gelblichbrauner Verwitterung	14′	32′
5) schwarzer, blättriger Schieferthon mit inliegenden Körnern von Schwefelkies	10′	42′
6) blaulichgrauer, prismatischbrechender Kalkstein	7′	49′
7) gelberdiger Kalkstein mit Adern von gelbem Kalkspath	6′	55′

In diesem Gestein kam eine Wasserquelle und vereitelte jede weitere Arbeit.

III. Wagnerswiesenschacht.

Dieser Schacht wurde vom Hermersberg gegen Westen an den sogenannten Wagnerswiesen angelegt und hatte folgende Gebirgslagen:

Benennung der Flötze.	Mächtigkeit der einzelnen Flötze.	Gesammtmächtigkeit.
1) Lederbrauner, verhärteter Thon . .	4′	4′
2) ditto bläulichgrün	2′	6′
3) verhärteter Thon, mit grauem Schieferthon, der in das folgende Flötz Nr. 4 übergeht	1′ 9″	7′ 9″
4) schwarzgrüner Schieferthon, der gelblichbraun verwittert	5′ 3″	13′ 0″
5) bläulichgrüner erdiger Kalkstein mit sehr feinen Schwefelkiespartikelchen	6′ 6″	19, 6″
6) schwarzgrauer, erdiger Kalkstein mit wenig zarten, schwarzen Schuppen, welche Trümmer von Muscheln zu sein scheinen	8′ 3″	27′ 9″

Digitized by Google

Benennung der Flötze.	Mächtigkeit der einzelnen Flötze.	Gesammtmächtigkeit.
7) schwarzgrauer, erdiger Kalk mit wenig zarten Schuppen, kleinen Muscheln u. anliegendem schwarzem Schieferthon	4′ 9″	32′ 6″
8) erdiger aschgrauer Kalkstein . . .	4′ 9″	37′ 3″
9) dergleichen aussen gelb verwittert .	2′	
10) wie Nr. 2	2′	
11) schwarzer Schieferthon	2′ 6″	
12) blauer erdiger, dichter Kalkstein . .	1′	
13) Schieferthon mit kleinen Cylindern .	1′	
14) erdiger schwarzgrauer Kalkstein . .	4′ 2″	
15) schwarzgrauer bituminöser verwitterter Schieferthon	2′	
16) grünerdiger bis dichter Kalk . . .	4′ 4″	
17) aufgelöster dichter Kalkstein . . .	2′ 6″	
18) schwarzer Schieferthon	3′ 4″	
19) hellblauer Kalk mit Lagern von schwarzem Schieferthon	2′ 8″	
		58′ 9″

Wegen schlechten Wettern konnte nicht mehr wohl weiter gearbeitet werden und so sammelte sich bald Wasser darinnen.

IV. Guthofer Schacht.

Dieser Schacht liegt am Löchlesberg gleich unter dem Guthof und hat folgende Flötze:

1) Dammerde	2′ 6″
2) Schieferthon.	4′
3) gelblichbrauner magerer Thon	1′
4) gelblichgrüner dichter Kalkstein.	2′ 6″
5) erdiger Kalk mit inliegenden kleinen Conchylien und Kalkspathdrusen	3′
6) fester blaulichgrauer Kalkstein, da und dort mit Dendriten	11′ 3″
7) graulichgrüner Schieferthon mit Talk abwechselnd und innig mit einander verbunden. . .	4′

Digitized by Google

8) gelber Kalk, mit rothbraunen Kalkspathadern, horizontal laufend	4′	
9) dichter Kalkstein	1′	8″
10) schwärzlich und gelblich verwitterter Mergelschiefer	3′	6″
11) dichter Kalkstein mit splittrigem Bruch mit Kupfergrün	2′	4″
12) braungefleckter Kalkstein mit Adern von Spatheisenstein	8′	9″
13) gelblichgrauer Kalk	5′	
14) dessgleichen	2′	
	56′	

Hier wurde die weitere Arbeit eingestellt.

V. Orendelsaller Schacht.

Dieser Schacht wurde auf dem Orendelsaller Ackerfeld innerhalb des Wildzauns am Ausgang des Dorfs gegen den Rossbach angelegt und zeigte bei seiner Abteufung folgende Gebirgslagen:

Dammerde	2′	
1) sandiger, eisenschüssiger, rother, etwas schiefriger Thon, etwas bituminös	2′	6″
2) gelber sandiger Mergel mit einzelnen Kohlen .	1′	
3) gelber und brauner Mergel	2′	6″
4) grünlichgelber Kalkstein, mürb mit einzelnen Kohlen	1′	
5) grüner Letten mit einliegenden Kalkconcretionen, Kalkspathadern und Kohlenmustern . .	1′	6″
6) Blätterkohle mit gelben Flecken mit verschiedenen Nieren von bituminösem Holz . . .		4″
7) grünlichgrauer Mergel	1′	
8) gelbbrauner, ockeriger Kalkstein mit Spathadern	4′	10″
9) Blätterkohle mit Zweigen und Aesten von bituminösem Holz und Schwefelkiesnieren . . .		9″
10) schwarzer Kohlenschiefer		5″
11) Kohlenschiefer, dicht schwarz, mit Concretionen	19′	

Digitized by Google

12) Sandstein und Mergel		4″
13) schwarzer Kohlenschiefer wie Nr. 10 . . .	3′	
14) dichter schwarzer Kohlenschiefer mit Concretionen	10′	
	50′	2″

Hier wurde das weitere Abteufen eingestellt.

VI. Niedernhaller Schacht.

Dieser Schacht liegt zwar in dem Hermersberger Revier, jedoch dem Städtchen Niedernhall am nächsten und hat daher seinen Namen. Die Ordnung der Flötze ist folgende:

Dammerde	4′	
1) schwarzer, gelblich verwitternder Mergelschiefer	1′	
2) graulichbrauner eisenockerhaltiger Kalkstein .	3′	
3) graulichblauer Kalk mit Kalkspathkrystallen .	1′	2″
4) gelblichbrauner Kalkstein	1′	
5) grünlichgelbe Thonmergel	2′	
6) aschgrauer Mergel		7″
7) dichter grauer Kalkstein	2′	3″
8) Blätterstein (?)	2′	9″
9) dichter aschgrauer Kalk	6′	
10) dolomitischer Kalk	1′	3″
11) blaulichgrauer Kalk.		
12) gelblichbrauner erdiger Kalk mit Kalkspathadern	2′	
13) Dolomit, sehr zerklüftet und zersetzt, wasserhaltig, lieferte eine Quelle	3′	
14) grauer Kalkstein mit splittrigem Bruch . . .	4′	7″
15) schwarzer Schieferthon	5′	3″
16) dichter Kalk mit wenig Muscheln	2′	2″
17) grauer Kalk mit eingelagertem Thon . . .	3′	10″
18) dichter grauer Kalk	3′	
19) dichter grauer schiefriger Kalk	2′	2″
20) dichter grauer zerklüfteter Kalk	2′	6″
21) grauer Mergelschiefer	2′	
22) dichter Kalk mit splittrigem Bruch	1′	6″

Digitized by Google

23) grauer Mergelschiefer		6″
24) grauer Kalk mit Kalkspathadern	2′	
25) grauer Mergelschiefer		
26) Kalkstein mit splittrigem Bruch	1′	6″
27) grauer Kalk mit Kalkspathkrystallen . . .	1′	
	64	4″

Hier wurde die Arbeit für einige Zeit eingestellt.

Bei späterem weiterem Abteufen fand sich, dass der Schacht gerade auf einem Rücken steht, von wo die Schichten nach dem Kocher und nach dem Hermersberg abfallen, daher wahrscheinlich die starke Zerklüftung der im Schacht angetroffenen Schichten.

Folgende Schichten wurden noch zu Tage gefördert:

28) Schieferletten mit Erdpech, sparsam eingesprengt;
29) dichter aschgrauer Kalk mit Muscheln;
30) blaugrauer, dolomitischer Kalk;
31) wie 30, mit splittrigem Bruch.

Weiter abzuteufen, wurde nicht für räthlich gehalten, weil man fürchtete, beim Bauen vom Rücken nach der Mulde auf Wasser zu stossen, welche die Arbeit bald verhindert hätten.

VII. Stollen und Gesenk über der Lohmühle zu Untermassholderbach.

An der Stelle, wo dieser Stollen angelegt wurde, gieng ein wirkliches Kohlenflötz von 1′ 8″ zu Tage aus. Es war Kohlenmulm; da man aber hoffte, dass das Flötz im Berg selbst härter und in Kohlen übergehen würde, so verfolgte man es mit einem 77′ langen Stollen. Allein da man sich überzeugte, dass man auf diese Weise keine festen Kohlen erhalten würde, so liess man in der Mitte des Stollens ein Gesenk abteufen, um die Kohlen in der Tiefe zu erschroten.

Die Lagen des Stollens sind folgende:

1) gelber Lehm	3′	
2) Kohlenflötz, bestehend aus schwarzen fetten Letten und wirklichen Steinkohlen	1′	8″
3) Sohle des Stollens, gebildet durch graublauen Letten	1′	
	5′	8″

Digitized by Google

Die Flötzlagen des Gesenkes bilden die Fortsetzung der Lagen des Stollens und sind die folgenden:

4)	grünlichgelber harter Schieferletten	2′
5)	grünlichgrauer Letten, mit gelbem Sand und schwarzem Bitumen gemengt	1′
6)	grünlichgrauer körniger Sandstein mit thonigem Bindemittel	1′
7)	weisser Sandstein	2′
8)	dichter Kalk mit Eindrücken von Krystallen .	15′
9)	gelber erdiger Kalkstein	6′
10)	grau- und gelberdiger Kalk mit Kalkspathdrusen	13′
11)	dichter grauer Kalkstein	7′
12)	wie 11 mit Uebergang in Kohlenschiefer . . .	2′ 6″
13)	Kohlenschiefer	2′ 6″
14)	dichter Kalk mit splittrigem Bruch	2′
		54′

Wegen vieler Wasser aus den Flötzen 9 und 10 konnte nicht mehr weiter gearbeitet werden.

VIII. Stollen am Massholderbach im Thalgrunde.

Dieser Stollen wurde an einem steilen Felsen am Massholderbach angelegt und zum Dach ein grünlichgelbes Sandsteinflötz gewählt. Die Flötze sind alle wenig mächtig, daher sind viele durch den Stollen erschlossen und zwar erhielt man folgende Gebirgslagen.

Vom 1. bis 55. Fuss:

1) Grauer Sandstein, der weder mit Säure braust, noch mit dem Stahl Funken giebt;
2) gelberdiger Kalkstein;
3) grünlichgrauer Schieferthon;
4) brauner Kalk als Sohle.

Vom 55. bis 105. Fuss von oben:

5) Graulicher Schiefer;
6) gelberdiger Kalk;
7) grünlichgrauer Sandstein;

Digitized by Google

8) gelbbrauner Kalkstein;
9) Schieferthon.

Vom 105. bis 140. Fuss:

10) Braunerdiger Kalk;
11) graulicher Schiefer;
12) gelber Kalkstein;
13) grünlichgrauer Sandstein.

Vom 140. bis 160. Fuss:

14) Grüne Schiefer;
15) brauner Kalk;
16) graue Schiefer;
17) gelber Kalk;
18) grünlichgrauer Sandstein.

Vom 160. bis 300. Fuss:

19) Gelberdiger Kalkstein;
20) grünliche Schiefer;
21) brauner Kalkstein;
22) grünliche Schiefer;
23) gelberdiger Kalkstein.

Um die Flötzlagen unter der Stollensohle aufzuschliessen, wurde ein Gesenk 9′ tief abgeteuft. Tiefer zu gehen, erlaubten die Wasser nicht. Man fand hier folgende Schichten:

1) Schwarzer Schieferthon mit Sandsteinadern;
2) Kalkstein mit Muscheln und Braunspathadern;
3) brauner und grauer Kalk, mit Lagern von Schieferthon.

Hierauf suchte man durch ein Uebersichbrechen die obern Flötze zu erforschen, und fand bis zu einer Höhe von 60′ folgende Schichten:

1) grüner Letten mit fleischrothem Kalkspath, liegt am Dach des Stollens;
2) dichter grauer Kalkstein;
3) grüner Kalkmergel;
4) krystallinischer Sandstein;
5) dichter, graulichschwarzer Kalk, als das Oberste.

Digitized by Google

IX. Stollen neben dem Massholderbacher Fussweg.

Dieser Stollen wurde auf der Höhe des Bergs aus dem Grund angelegt, weil dort ein Kohlenflötz zu Tage ausgeht. Der Stollen wurde 123′ lang, da sich aber bei 83′ der Kohlenbesteeg plötzlich verlor, so wurde ein Gesenk und ein Uebersichbrechen angelegt, aber keine Spur von Kohlen weiter gefunden. Darauf wurde der Stollen wieder eingestellt.

Die gefundenen Gebirgslagen waren die folgenden:

Vom 1. bis 81. Fuss:

1) Weissgrauer thoniger Sand;
2) aufgelöste bituminöse Kohlen;
3) dessgleichen mit Sand und Ocker.

Vom 81. bis 123. Fuss:

4) Gelberdiger Kalkstein mit Kalkspathdrusen.

In dem 7′ hohen Uebersichbrechen fand man:

5) grauen Letten;
6) dichten grauen Kalk;
7) grüne Kalkmergel mit Kalkspathdrusen;
8) graue Letten, als das Oberste.

In dem Gesenke fand man:

9) Gelbbraunen, magern Thon;
10) gelberdigen Kalkstein mit Kalkspathdrusen;
11) blaulichgrauen Mergelschiefer;
12) gelberdigen Kalkstein, als die Sohle.

X. Obermassholderbacher Stollen.

Ungefähr 100′ vom Dorf Obermasselbach entfernt gegen den Berg hin sieht man ein Kohlenmulmflötzchen zu Tage ausgehen. Es wurde daher noch unter diesem Flötz ein Stollen angelegt und darin Folgendes gefunden:

Vom 1. bis 30. Fuss:

1) Oben grauer Schieferthon, darunter gelberdiger Letten, Sohle grauer Schieferthon.

Vom 30. bis 50. Fuss:

2) Bloss grauer Schieferthon.

Digitized by Google

Vom 50. bis 70. Fuss:

3) Das Dach 6—8″ Kohlen, dann grauer Letten, nach diesem Schieferthon.

Die Kohlen sind von dunkelschwarzer Farbe, die sich oft ins Graulichschwarze zieht, sondern sich beim Bruch häufig in Blättern ab, die im Querbruch pechartig glänzen. Sie zerspringen beim Schlag in quadratische Bruchstücke und haben einen fettglänzenden Strich.

Vom 70. bis 190. Fuss:

4) Oben gelber Sandstein, nach diesem grauer Schieferthon, dann 2″ gelber Letten;
9″ Kohlen;
2″ grauer Letten;
2″ grüner Letten;
das Uebrige Schieferthon.

XI. Obermassholderbacher Schacht.

Vom vorhergehenden Stollen etwa 7—800′ entfernt, wurde ein Schacht angelegt und darin folgende Gebirgsschichten gefunden:

1)	Grauer und rother schiefriger Thon	2′
2)	dichterer und härterer Schieferthon	1′
3)	gelblichweisser Sandstein	5′
4)	grauer verhärteter Letten	2′ 6″
5)	gelber schiefriger Thon	2′
6)	grüner schiefriger Thon	10′
7)	gelber Kalkstein	3′
8)	grüner schiefriger Thon	9′
9)	dichter Kalkstein mit splittrigem Bruch . . .	1′
10)	grauer Schieferthon	2′ 6″
11)	Sandstein mit rothem eisenschüssigem Thon . .	1′
12)	schwarzer fester Kohlenschiefer	3′
		42′

13) Unter diesem Kohlenschiefer kam ein dichter fester Kalkstein, der bei der Verwitterung in lauter kleine cubische

Digitized by Google

Stücke zerfiel. Hier erhielt man zugleich so viele Wasser, dass man die Arbeit einstellen musste.

XII. Schacht beim Seewasen bei Hollenbach.

Hier fand man beim Abteufen folgende Schichten:

1)	Grüne Letten und Dammerde	4′
2)	gelbe Letten mit inliegenden harten blauen Lettenstückchen	5′
3)	gelben verwitterten, ockerhaltigen Kalk . . .	3′ 6″
4)	Kohlenbesteeg, bituminöse Letten mit einzelnen Kohlenstückchen	1′
5)	bläulichgrauer mergelartiger Schiefer	2′ 6″
		16′

Unter dieser Schicht Nr. 5 erhielt man so viele Wasser, dass das weitere Abteufen eingestellt wurde; dafür legte man den nächstfolgenden Schacht an.

XIII. Schacht beim Herrenholz unweit Hollenbach.

Beim Abteufen fand man folgende Gebirgslagen:

1)	Gelblichgrünen Letten	1′ 8″
2)	dessgleichen mit inliegenden Kalkstücken . .	3′
3)	gelblichbrauner Mergel	1′
4)	gelber eisenschüssiger Kalk	2′ 6″
5)	gelber Mergel	2′
6)	grauer Kalk mit Kalkspathadern	6′
7)	dichter grauer Kalk	7′
8)	grünlichbrauner Letten mit etwas Kohlen . .	4′ 10″
9)	blauer Kalk mit Spatheisen	9′
10)	grünlichbrauner Kalkmergel	8′
11)	dichter grauer Kalk	6′
		51′

XIV. Versuchsschacht bei Schrozberg.

Hier fand man folgende Flötze:

1)	Dammerde	2′
2)	grüner Mergelschiefer	2′

Digitized by Google

3) gelblichbrauner Kalk	1′	
4) brauner eisenschüssiger Kalk	4′	
5) krautgrüner Mergelschiefer	3′	
6) aschgrauer dichter Kalk	1′	4″
7) gelberdiger Kalk	1′	6″
8) blaugrauer Mergelschiefer	1′	3″
	16′	1″

Die Beschreibung dieser Versuche hat vielleicht geologisch einiges Interesse wegen der genauen Angabe der in den verschiedenen Stollen und Schichten gefundenen Gebirgsschichten. Ist es auch vielleicht nicht immer möglich, wegen des Mangels an bestimmten Petrefacten sich genau zu orientiren, so kann doch wohl die Formation, um die es sich jedesmal handelt, bestimmt werden, sowohl aus der Beschreibung der Schichten, als auch durch Aufsuchen der betreffenden Localität, sei es auch nur auf einer geologischen Karte.

Für diejenigen, welche mit der Gegend nicht bekannt sind, dienen vielleicht die folgenden kurzen Bemerkungen einigermassen zur Orientirung.

Der zuerst beschriebene Ziegeleistollen steht ganz im Salzgebirge des unteren Muschelkalks, welches in jener Gegend des Kocherthals an den Thalabhängen zu Tage tritt, während in der Thalsohle bunter Sandstein, auf der Höhe des Plateau's Lettenkohle ansteht. Der Muschelkalk ist dort wohl entwickelt, mit Ausnahme des obern Dolomits des Hauptmuschelkalks, welcher überhaupt im untern Kocherthal sehr zurücktritt oder gänzlich fehlt.

Die andern Versuche stehen alle ohne Ausnahme in der Lettenkohle und greifen auch noch zuweilen in die oberen Schichten des Hauptmuschelkalks ein. Nr. I—IV., sowie IV. liegen auf der Lettenkohlenzunge, welche das Muschelkalkplateau zwischen Kocher und Kupfer überlagert, Nr. V. auf der Lettenkohlenbedeckung des Muschelkalks zwischen Kupfer und Sall.

Nr. VIII—X. liegen in dem Lettenkohlenrande des Keuperzugs zwischen Sall und Ohrn am Rande der Thäler, deren Abhänge wieder vom Muschelkalk gebildet werden.

Digitized by Google

Diese drei durch die Thäler der Kupfer und Sall getrennten Plateau's sind die nördlichen Ausläufer der Waldenburger Berge und sind ein Theil der Lettenkohlenumrandung der aus Keuper bestehenden Löwensteiner Berge, des Mainhardter Walds u. s. w.

Die Arbeiten XII. bis XIV. liegen nordöstlich von den eben besprochenen in der Lettenkohlenregion zwischen Tauber und Jagst. Nr. XII. und XIII. in der Insel, die die Lettenkohle westlich von Niederstetten macht, an dem äussersten Punkt eines Ausläufers gegen die Jagst her. Nr. XIV. liegt in der Lettenkohle zwischen Ette und Vorbach am Rande gegen den vom Muschelkalk gebildeten Thalabhang des Vorbachs hin.

Die vorstehenden Angaben sind einem Manuscript des verstorbenen Oberamtsarzts Dr. Bauer in Mergentheim entnommen, in welchem Materialien zu einer geognostischen Beschreibung der hohenlohe'schen Fürstenthümer gesammelt sind. Die Aufzeichnungen sind zu der Zeit gemacht worden, als die obigen Arbeiten betrieben wurden, oder doch blos kurze Zeit später, und können jedenfalls auf verhältnissmässige Genauigkeit Anspruch machen.

Digitized by Google

Einige seltenere Mollusken-Arten aus Württemberg.

Von Dr. E. v. Martens in Berlin.

Clausilia filograna Zgl. wurde zuerst in der dritten Ausgabe von Memmingers Beschreibung des Königreichs Württemberg S. 318 als einheimisch aufgeführt, ohne nähere Fundortsangabe; dann von Herrn v. Seckendorf 1846 im 2. Jahrgang unserer Zeitschrift S. 28 mit der Angabe: bei Urach. 1865 konnte ich sie in keiner der mir bekannten württembergischen Sammlungen, weder öffentlichen noch privaten, finden und bezweifelte daher ihr Vorkommen in Württemberg, Jahrgang 21, S. 190, erfuhr aber bald darauf von Prof. Alexander Braun in Berlin, dass derselbe sie früher an Exemplaren der *Saxifraga caespitosa* vom Mösselberg bei Donzdorf gefunden habe. Endlich ist es mir im September 1869 geglückt, diese Art selbst zu finden, und zwar am Reussenstein, Oberamts Wiesensteig, an bemoosten Stellen der Alpfelsen dicht bei der Ruine, in Gesellschaft von *Cl. parvula*. Sie ist mit keiner andern württembergischen Art zu verwechseln, indem sie nicht grösser als *parvula* wird, von dieser aber leicht durch ihre scharfe Rippenstreifung, die stärkere Wölbung der einzelnen Umgänge und die gelbbraune Farbe sich unterscheidet.

Helix Colvesiana Alten (*unidentata* Drap., *monodon* Fer.) schon früher von Benz bei Denkendorf angegeben, dann aber lange wenigstens im Unterland nicht mehr gefunden, ist von Prof. Leydig vor Kurzem bei Tübingen jenseits des Neckars in der Richtung gegen Kirchentellinsfurt wieder aufgefunden worden.

Limax brunneus Drap. ebenfalls von Prof. Leydig bei Tübingen.

Digitized by Google

Buliminus tridens von Dr. Bauer auch bei Tübingen am oberen Hirschauer Steg.

Balea perversa L. (*fragilis* Drap.) vom Oberjustizrath W. Gmelin an Baumstämmen auf der Solitude; es is diess nach den freundlichst mitgetheilten Exemplaren die etwas kürzere und daher minder schlank erscheinende Abart, welche Bourguignat (Revue de Zoologie 1857) als *Balea Rayiana* unterscheiden zu können glaubt.

Endlich habe ich als für Württemberg neue Art *Hyalina radiata* Alder zu nennen, klein mit scharfer radialer Streifung, welche ich schon 1849 in den damaligen Ruinen des Schlosses Montfort bei Langenargen gefunden, aber später nicht mehr beachtet hatte.

Bos brachyceros aus Schussenried.

Von Prof. Dr. O. Fraas.

Dem rastlosen Eifer Herrn Valets in Schussenried ist es gelungen, seinen erstmaligen Entdeckungen in Betreff der Rennthierstation an der Schussenquelle neue Funde hinzuzufügen. Sie entstammen dem Torfe des Steinhauser Riedes, welches grossentheils die Locomotiven der oberschwäbischen Eisenbahn speist. Die Leser dieses werden sich erinnern, dass der grosse und wichtige Fund der Rennthierstation mitten im glacialen Schutt unter Tuff und unter dem dortigen Torf gemacht worden ist. Die neueren Funde stammen aus dem Torf, allerdings aus der untersten Lage, die zum Abbau kommt, und sind desshalb entsprechend jüngeren Datums als die Rennthierfunde an der Quelle. Dessungeachtet bieten sie allerlei höchst Interessantes dar. Im Laufe des Sommers 1868 stiessen die Arbeiter 2000 Schritte nördlich von Aichbühl, nicht fern vom Ausgehenden des Riedes beim letzten fünften Stich (der Stich à 15 Zoll) auf Hindernisse in Gestalt von Reisachbüscheln, die auf dem Grunde lagen. Beim Fortschreiten der Arbeit fand sich unter dem Büschel eine schwarze zähe Masse, die aus dem Torfschlamm herausgezogen sich als der Cadaver eines Vierfüsslers

erzeigte, der an zwei Hörnern sich als der eines Rindes erkennen liess. Die ganze Masse war durchweicht, so dass eines der Hörner auch alsbald von Buben mit dem Messer verschnipfelt wurde, und wurde als ekel von den Arbeitern bei Seite geworfen. Ein Hinterfuss und der Schwanz wurde dabei vom Cadaver abgerissen. In diesem Zustand traf Herr Valet den Fund der Arbeiter und rettete das sonst unrettbar verlorene Stück vom Verderben, der vaterländischen Sammlung es überschickend. Bei der Ankunft am Ort seiner Bestimmung war der Cadaver vollständig vertrocknet, eine eingeschrumpfte Mumie darstellend, an welcher Knochen, Fleisch, Haut und ein Theil der Haare fest in einander getrocknet waren. Der Kopf lag zurückgeschlagen auf dem Körper, die Beine waren eingezogen, so dass die Mumie auf den kleinstmöglichen Raum von kaum 3 Fuss Länge und 25 Zoll Höhe reducirt war. Am Kopf und am Unterende der Beine decken röthlich-braune Haare die Haut, diese selber ist vollständig gegerbt, dass es einiger Gewalt bedarf, die pergamentähnlich festgewordene Haut vom Knochen abzulösen, ein Zerreissen der Haut selbst aber so wenig möglich ist, als das Zerreissen gutgegerbten Rindsleders. Die ganze Muskulatur des Thiers ist in Faserbüschel verschrumpft, die Gefässe kaum mehr herauszufinden, vor Allem aber der Knochen höchs merkwürdig umgewandelt. Von Farbe glänzend schwarz, ist der Knochen zur biegsamen Masse geworden, aus welcher alles und jedes Kalksalz ausgewaschen ist und die vollkommen den Eindruck von vulkanisirtem Kautschuk macht. Im warmen Wasser erweichten sämmtliche Theile, die Gelenke articulirten aber kaum mehr, denn der Knochen erweicht mit und biegt sich eher, als die Bänder nachgeben, welche die Gelenkflächen verbinden. Zähne und Hörner lassen das Thier als ein ausgewachsenes, altes Individuum erkennen, das trotz seines Alters nur etwa die Grösse eines einmonatlichen Kalbes hatte. Die schlanke, hirschähnliche Gestalt des Kopfes, das kleine, dünne Gehörn, die Form des Hinterhaupts weisen auf ein Exemplar von *Bos brachyceros* Owen hin, das in den dänischen und irischen Mooren gewöhnlich ist und dessen Reste Rütimeyer auch

Digitized by Google

aus den Pfahlbauten der Schweizer Seen nachgewiesen hat. In Schwaben wurde meines Wissens *Bos brachyceros* noch nie gefunden, wenigstens noch nie beachtet. Dieser Zwergochse liegt nun seit dem Anfang der Torfbildung im Ried, beziehungsweise wurde er von Menschenhand dort niedergelegt und mit Forchenzweigen zugedeckt. Sämmtliche Zweige der gemeinen *Pinus silvestris* L. aber waren mit einem scharfen Instrument von den Bäumen abgehauen. Sämmtliche Schnitte sind daran so wohl erhalten, als wären sie erst kürzlich gemacht, haben durchaus scharfe Ränder und können mit keinem unvollkommenen Stein- oder Bronce-Instrument gemacht worden sein, sehen vielmehr aus, als wären sie mit einer gewöhnlichen Holzhabe, einem Faschinenmesser oder Jagdmesser gemacht worden. Das Thier hatte das Maul, Magen und Wanst noch voll Speisenreste, die ausser Gras auch Baumblätter und Tannennadeln enthielten. Die ganze Art des Fundes lässt darauf schliessen, dass unsere Mumie der wilden Art des *Bos brachyceros* angehörte, dass das Thier auf der Jagd erlegt und das Beutestück von dem Jäger in dem Sumpf versteckt, aber nicht wieder geholt worden ist. Es fiel diess mit dem ersten Anfang der See- und Moorbildung zusammen, welche das Stück unserer Zeit so wunderbar conservirt hinterliess.

Den zweiten Fund machte Herr Valet im gleichen Ried unweit des Orts, da *Bos brachyceros* lag, annähernd in der gleichen Tiefe. Er bestand in einem Bronceschmuck von ausserordentlicher Schönheit. Sechs Ringe von der edelsten Bronce, einer immer etwas schmäler als der andere, sind über einander gelegt, auf einer Seite offen und je durch zwei Broncestifte an einander befestigt. In Deutschland war ein solches Stück noch nicht gefunden, war doch selbst im Berliner Museum nichts Aehnliches anzutreffen. Dagegen liegen im K. Museum für nordische Alterthümer im Prindsens-Palais in Kopenhagen eine Reihe ganz gleicher Arbeiten, die dort als Diademe bezeichnet sind. Dieser ausgezeichnete Kopfputz, der auf die beste römische Zeit hinweist, oder wie Nilsson meint, auf phönizischen Handel, wurde bis jetzt leider ganz isolirt gefunden. Die Arbeit

Digitized by Google

an diesem Schmuck ist, so einfach sie gehalten ist, doch so schwierig, dass ein gewandter Stuttgarter Fachgenosse für eine Imitation des Schmucks 25 fl. verlangt und dabei noch nicht einmal dafür einsteht, dass die Imitation vollkommen dem Original getreu wird.

Ausgegeben im November 1869.

Digitized by Google

Digitized by Google

UNGARISCHES GELD DER EINZEIT
1 Banknotenkreis = 50 km

Legend
Rivers
Roads
Cities
Mountains
Forests
Lakes
Valleys
Bridges
Tunnels
Railways
Airports
Ports
Boundaries
Grid
Scale
Compass
Title
Author
Date
Version
Notes
Sources
Contact
Website
Email
Phone
Address
Fax
Twitter
Facebook
Instagram
YouTube
LinkedIn
Pinterest
Snapchat
WhatsApp
Telegram
Signal
Viber
WeChat
Line
Kakao
Skype
Zoom
Meet
Teams
Webex
GoToMeeting
Hangouts
Duo
Jitsi
Whereby
Discord
Slack
Trello
Asana
Jira
Basecamp
Monday
Notion
Evernote
OneNote
Google Keep
Apple Notes
Microsoft To Do
Todoist
Wunderlist
Any.do
TickTick
Things
OmniFocus
Fantastical
Calendly
Doodle
When2meet
SurveyMonkey
Typeform
Google Forms
Microsoft Forms
Qualtrics
Jotform
Wufoo
Formstack
Cognito Forms
Gravity Forms
Ninja Forms
WPForms
Contact Form 7
Formidable Forms
Caldera Forms
Everest Forms
Quform
Visual Form Builder
Fast Secure Contact Form
Contact Form by WD
Contact Form DB
Contact Form Entries
Contact Form 7 Database Addon
Contact Form 7 Dynamic Text Extension
Contact Form 7 Multi-Step Forms
Contact Form 7 Skins
Contact Form 7 Style
Contact Form 7 Widget
Contact Form 7 Honeypot
Contact Form 7 Captcha
Contact Form 7 Redirection
Contact Form 7 Conditional Fields
Contact Form 7 Datepicker
Contact Form 7 File Upload
Contact Form 7 Multi-File Upload
Contact Form 7 Drag and Drop
Contact Form 7 Image Upload
Contact Form 7 Video Upload
Contact Form 7 Audio Upload
Contact Form 7 Document Upload
Contact Form 7 Spreadsheet Upload
Contact Form 7 Presentation Upload
Contact Form 7 PDF Upload
Contact Form 7 Zip Upload
Contact Form 7 Rar Upload
Contact Form 7 7z Upload
Contact Form 7 Tar Upload
Contact Form 7 Gz Upload
Contact Form 7 Bz2 Upload
Contact Form 7 Xz Upload
Contact Form 7 Lz Upload
Contact Form 7 Lzma Upload
Contact Form 7 Lzo Upload
Contact Form 7 Z Upload
Contact Form 7 Cab Upload
Contact Form 7 Iso Upload
Contact Form 7 Dmg Upload
Contact Form 7 Pkg Upload
Contact Form 7 Deb Upload
Contact Form 7 Rpm Upload
Contact Form 7 Apk Upload
Contact Form 7 Ipa Upload
Contact Form 7 Exe Upload
Contact Form 7 Msi Upload
Contact Form 7 Bat Upload
Contact Form 7 Sh Upload
Contact Form 7 Ps1 Upload
Contact Form 7 Vbs Upload
Contact Form 7 Cmd Upload
Contact Form 7 Com Upload
Contact Form 7 Scr Upload
Contact Form 7 Jar Upload
Contact Form 7 War Upload
Contact Form 7 Ear Upload
Contact Form 7 Class Upload
Contact Form 7 Dll Upload
Contact Form 7 So Upload
Contact Form 7 Dylib Upload
Contact Form 7 Framework Upload
Contact Form 7 Bundle Upload
Contact Form 7 Plugin Upload
Contact Form 7 Kext Upload
Contact Form 7 Prefpane Upload
Contact Form 7 Qlgenerator Upload
Contact Form 7 Mdimporter Upload
Contact Form 7 Spotlight Upload
Contact Form 7 Quicklook Upload
Contact Form 7 Automator Upload
Contact Form 7 Service Upload
Contact Form 7 Workflow Upload
Contact Form 7 Action Upload
Contact Form 7 Application Upload
Contact Form 7 Executable Upload
Contact Form 7 Binary Upload
Contact Form 7 Unix Executable Upload
Contact Form 7 Windows Executable Upload
Contact Form 7 Mac Executable Upload
Contact Form 7 Linux Executable Upload
Contact Form 7 Android Executable Upload
Contact Form 7 iOS Executable Upload
Contact Form 7 Windows Phone Executable Upload
Contact Form 7 BlackBerry Executable Upload
Contact Form 7 Symbian Executable Upload
Contact Form 7 Palm Executable Upload
Contact Form 7 WebOS Executable Upload
Contact Form 7 Tizen Executable Upload
Contact Form 7 Bada Executable Upload
Contact Form 7 MeeGo Executable Upload
Contact Form 7 Maemo Executable Upload
Contact Form 7 Sailfish Executable Upload
Contact Form 7 Ubuntu Touch Executable Upload
Contact Form 7 Firefox OS Executable Upload
Contact Form 7 KaiOS Executable Upload
Contact Form 7 Jolla Executable Upload
Contact Form 7 Plasma Mobile Executable Upload
Contact Form 7 Lomiri Executable Upload
Contact Form 7 Phosh Executable Upload
Contact Form 7 Mobian Executable Upload
Contact Form 7 postmarketOS Executable Upload
Contact Form 7 Manjaro ARM Executable Upload
Contact Form 7 Arch Linux ARM Executable Upload
Contact Form 7 Debian Executable Upload
Contact Form 7 Ubuntu Executable Upload
Contact Form 7 Fedora Executable Upload
Contact Form 7 CentOS Executable Upload
Contact Form 7 RHEL Executable Upload
Contact Form 7 SUSE Executable Upload
Contact Form 7 openSUSE Executable Upload
Contact Form 7 Gentoo Executable Upload
Contact Form 7 Slackware Executable Upload
Contact Form 7 Mageia Executable Upload
Contact Form 7 PCLinuxOS Executable Upload
Contact Form 7 Solus Executable Upload
Contact Form 7 Void Executable Upload
Contact Form 7 Alpine Executable Upload
Contact Form 7 NixOS Executable Upload
Contact Form 7 Guix Executable Upload
Contact Form 7 Clear Linux Executable Upload
Contact Form 7 Kali Executable Upload
Contact Form 7 Parrot Executable Upload
Contact Form 7 BlackArch Executable Upload
Contact Form 7 Tails Executable Upload
Contact Form 7 Whonix Executable Upload
Contact Form 7 Qubes Executable Upload
Contact Form 7 Subgraph Executable Upload
Contact Form 7 Tor Executable Upload
Contact Form 7 I2P Executable Upload
Contact Form 7 Freenet Executable Upload
Contact Form 7 GNUnet Executable Upload
Contact Form 7 Retroshare Executable Upload
Contact Form 7 Ricochet Executable Upload
Contact Form 7 Briar Executable Upload
Contact Form 7 Cwtch Executable Upload
Contact Form 7 Session Executable Upload
Contact Form 7 Signal Executable Upload
Contact Form 7 Wire Executable Upload
Contact Form 7 Threema Executable Upload
Contact Form 7 Element Executable Upload
Contact Form 7 Matrix Executable Upload
Contact Form 7 Riot Executable Upload
Contact Form 7 Mumble Executable Upload
Contact Form 7 TeamSpeak Executable Upload
Contact Form 7 Ventrilo Executable Upload
Contact Form 7 Discord Executable Upload
Contact Form 7 Slack Executable Upload
Contact Form 7 Trello Executable Upload
Contact Form 7 Asana Executable Upload
Contact Form 7 Jira Executable Upload
Contact Form 7 Basecamp Executable Upload
Contact Form 7 Monday Executable Upload
Contact Form 7 Notion Executable Upload
Contact Form 7 Evernote Executable Upload
Contact Form 7 OneNote Executable Upload
Contact Form 7 Google Keep Executable Upload
Contact Form 7 Apple Notes Executable Upload
Contact Form 7 Microsoft To Do Executable Upload
Contact Form 7 Todoist Executable Upload
Contact Form 7 Wunderlist Executable Upload
Contact Form 7 Any.do Executable Upload
Contact Form 7 TickTick Executable Upload
Contact Form 7 Things Executable Upload
Contact Form 7 OmniFocus Executable Upload
Contact Form 7 Fantastical Executable Upload
Contact Form 7 Calendly Executable Upload
Contact Form 7 Doodle Executable Upload
Contact Form 7 When2meet Executable Upload
Contact Form 7 SurveyMonkey Executable Upload
Contact Form 7 Typeform Executable Upload
Contact Form 7 Google Forms Executable Upload
Contact Form 7 Microsoft Forms Executable Upload
Contact Form 7 Qualtrics Executable Upload
Contact Form 7 Jotform Executable Upload
Contact Form 7 Wufoo Executable Upload
Contact Form 7 Formstack Executable Upload
Contact Form 7 Cognito Forms Executable Upload
Contact Form 7 Gravity Forms Executable Upload
Contact Form 7 Ninja Forms Executable Upload
Contact Form 7 WPForms Executable Upload
Contact Form 7 Contact Form 7 Executable Upload
Contact Form 7 Formidable Forms Executable Upload
Contact Form 7 Caldera Forms Executable Upload
Contact Form 7 Everest Forms Executable Upload
Contact Form 7 Quform Executable Upload
Contact Form 7 Visual Form Builder Executable Upload
Contact Form 7 Fast Secure Contact Form Executable Upload
Contact Form 7 Contact Form by WD Executable Upload
Contact Form 7 Contact Form DB Executable Upload
Contact Form 7 Contact Form Entries Executable Upload
Contact Form 7 Contact Form 7 Database Addon Executable Upload
Contact Form 7 Contact Form 7 Dynamic Text Extension Executable Upload
Contact Form 7 Contact Form 7 Multi-Step Forms Executable Upload
Contact Form 7 Contact Form 7 Skins Executable Upload
Contact Form 7 Contact Form 7 Style Executable Upload
Contact Form 7 Contact Form 7 Widget Executable Upload
Contact Form 7 Contact Form 7 Honeypot Executable Upload
Contact Form 7 Contact Form 7 Captcha Executable Upload
Contact Form 7 Contact Form 7 Redirection Executable Upload
Contact Form 7 Contact Form 7 Conditional Fields Executable Upload
Contact Form 7 Contact Form 7 Datepicker Executable Upload
Contact Form 7 Contact Form 7 File Upload Executable Upload
Contact Form 7 Contact Form 7 Multi-File Upload Executable Upload
Contact Form 7 Contact Form 7 Drag and Drop Executable Upload
Contact Form 7 Contact Form 7 Image Upload Executable Upload
Contact Form 7 Contact Form 7 Video Upload Executable Upload
Contact Form 7 Contact Form 7 Audio Upload Executable Upload
Contact Form 7 Contact Form 7 Document Upload Executable Upload
Contact Form 7 Contact Form 7 Spreadsheet Upload Executable Upload
Contact Form 7 Contact Form 7 Presentation Upload Executable Upload
Contact Form 7 Contact Form 7 PDF Upload Executable Upload
Contact Form 7 Contact Form 7 Zip Upload Executable Upload
Contact Form 7 Contact Form 7 Rar Upload Executable Upload
Contact Form 7 Contact Form 7 7z Upload Executable Upload
Contact Form 7 Contact Form 7 Tar Upload Executable Upload
Contact Form 7 Contact Form 7 Gz Upload Executable Upload
Contact Form 7 Contact Form 7 Bz2 Upload Executable Upload
Contact Form 7 Contact Form 7 Xz Upload Executable Upload
Contact Form 7 Contact Form 7 Lz Upload Executable Upload
Contact Form 7 Contact Form 7 Lzma Upload Executable Upload
Contact Form 7 Contact Form 7 Lzo Upload Executable Upload
Contact Form 7 Contact Form 7 Z Upload Executable Upload
Contact Form 7 Contact Form 7 Cab Upload Executable Upload
Contact Form 7 Contact Form 7 Iso Upload Executable Upload
Contact Form 7 Contact Form 7 Dmg Upload Executable Upload
Contact Form 7 Contact Form 7 Pkg Upload Executable Upload
Contact Form 7 Contact Form 7 Deb Upload Executable Upload
Contact Form 7 Contact Form 7 Rpm Upload Executable Upload
Contact Form 7 Contact Form 7 Apk Upload Executable Upload
Contact Form 7 Contact Form 7 Ipa Upload Executable Upload
Contact Form 7 Contact Form 7 Exe Upload Executable Upload
Contact Form 7 Contact Form 7 Msi Upload Executable Upload
Contact Form 7 Contact Form 7 Bat Upload Executable Upload
Contact Form 7 Contact Form 7 Sh Upload Executable Upload
Contact Form 7 Contact Form 7 Ps1 Upload Executable Upload
Contact Form 7 Contact Form 7 Vbs Upload Executable Upload
Contact Form 7 Contact Form 7 Cmd Upload Executable Upload
Contact Form 7 Contact Form 7 Com Upload Executable Upload
Contact Form 7 Contact Form 7 Scr Upload Executable Upload
Contact Form 7 Contact Form 7 Jar Upload Executable Upload
Contact Form 7 Contact Form 7 War Upload Executable Upload
Contact Form 7 Contact Form 7 Ear Upload Executable Upload
Contact Form 7 Contact Form 7 Class Upload Executable Upload
Contact Form 7 Contact Form 7 Dll Upload Executable Upload
Contact Form 7 Contact Form 7 So Upload Executable Upload
Contact Form 7 Contact Form 7 Dylib Upload Executable Upload
Contact Form 7 Contact Form 7 Framework Upload Executable Upload
Contact Form 7 Contact Form 7 Bundle Upload Executable Upload
Contact Form 7 Contact Form 7 Plugin Upload Executable Upload
Contact Form 7 Contact Form 7 Kext Upload Executable Upload
Contact Form 7 Contact Form 7 Prefpane Upload Executable Upload
Contact Form 7 Contact Form 7 Qlgenerator Upload Executable Upload
Contact Form 7 Contact Form 7 Mdimporter Upload Executable Upload
Contact Form 7 Contact Form 7 Spotlight Upload Executable Upload
Contact Form 7 Contact Form 7 Quicklook Upload Executable Upload
Contact Form 7 Contact Form 7 Automator Upload Executable Upload
Contact Form 7 Contact Form 7 Service Upload Executable Upload
Contact Form 7 Contact Form 7 Workflow Upload Executable Upload
Contact Form 7 Contact Form 7 Action Upload Executable Upload
Contact Form 7 Contact Form 7 Application Upload Executable Upload
Contact Form 7 Contact Form 7 Executable Upload Executable Upload
Contact Form 7 Contact Form 7 Binary Upload Executable Upload
Contact Form 7 Contact Form 7 Unix Executable Upload Executable Upload
Contact Form 7 Contact Form 7 Windows Executable Upload Executable Upload
Contact Form 7 Contact Form 7 Mac Executable Upload Executable Upload
Contact Form 7 Contact Form 7 Linux Executable Upload Executable Upload
Contact Form 7 Contact Form 7 Android Executable Upload Executable Upload
Contact Form 7 Contact Form 7 iOS Executable Upload Executable Upload
Contact Form 7 Contact Form 7 Windows Phone Executable Upload Executable Upload
Contact Form 7 Contact Form 7 BlackBerry Executable Upload Executable Upload
Contact Form 7 Contact Form 7 Symbian Executable Upload Executable Upload
Contact Form 7 Contact Form 7 Palm Executable Upload Executable Upload
Contact Form 7 Contact Form 7 WebOS Executable Upload Executable Upload
Contact Form 7 Contact Form 7 Tizen Executable Upload Executable Upload
Contact Form 7 Contact Form 7 Bada Executable Upload Executable Upload
Contact Form 7 Contact Form 7 MeeGo Executable Upload Executable Upload
Contact Form 7 Contact Form 7 Maemo Executable Upload Executable Upload
Contact Form 7 Contact Form 7 Sailfish Executable Upload Executable Upload
Contact Form 7 Contact Form 7 Ubuntu Touch Executable Upload Executable Upload
Contact Form 7 Contact Form 7 Firefox OS Executable Upload Executable Upload
Contact Form 7 Contact Form 7 KaiOS Executable Upload Executable Upload
Contact Form 7 Contact Form 7 Jolla Executable Upload Executable Upload
Contact Form 7 Contact Form 7 Plasma Mobile Executable Upload Executable Upload
Contact Form 7 Contact Form 7 Lomiri Executable Upload Executable Upload
Contact Form 7 Contact Form 7 Phosh Executable Upload Executable Upload
Contact Form 7 Contact Form 7 Mobian Executable Upload Executable Upload
Contact Form 7 Contact Form 7 postmarketOS Executable Upload Executable Upload
Contact Form 7 Contact Form 7 Manjaro ARM Executable Upload Executable Upload
Contact Form 7 Contact Form 7 Arch Linux ARM Executable Upload Executable Upload
Contact Form 7 Contact Form 7 Debian Executable Upload Executable Upload
Contact Form 7 Contact Form 7 Ubuntu Executable Upload Executable Upload
Contact Form 7 Contact Form 7 Fedora Executable Upload Executable Upload
Contact Form 7 Contact Form 7 CentOS Executable Upload Executable Upload
Contact Form 7 Contact Form 7 RHEL Executable Upload Executable Upload
Contact Form 7 Contact Form 7 SUSE Executable Upload Executable Upload
Contact Form 7 Contact Form 7 openSUSE Executable Upload Executable Upload
Contact Form 7 Contact Form 7 Gentoo Executable Upload Executable Upload
Contact Form 7 Contact Form 7 Slackware Executable Upload Executable Upload
Contact Form 7 Contact Form 7 Mageia Executable Upload Executable Upload
Contact Form 7 Contact Form 7 PCLinuxOS Executable Upload Executable Upload
Contact Form 7 Contact Form 7 Solus Executable Upload Executable Upload
Contact Form 7 Contact Form 7 Void Executable Upload Executable Upload
Contact Form 7 Contact Form 7 Alpine Executable Upload Executable Upload
Contact Form 7 Contact Form 7 NixOS Executable Upload Executable Upload
Contact Form 7 Contact Form 7 Guix Executable Upload Executable Upload
Contact Form 7 Contact Form 7 Clear Linux Executable Upload Executable Upload
Contact Form 7 Contact Form 7 Kali Executable Upload Executable Upload
Contact Form 7 Contact Form 7 Parrot Executable Upload Executable Upload
Contact Form 7 Contact Form 7 BlackArch Executable Upload Executable Upload
Contact Form 7 Contact Form 7 Tails Executable Upload Executable Upload
Contact Form 7 Contact Form 7 Whonix Executable Upload Executable Upload
Contact Form 7 Contact Form 7 Qubes Executable Upload Executable Upload
Contact Form 7 Contact Form 7 Subgraph Executable Upload Executable Upload
Contact Form 7 Contact Form 7 Tor Executable Upload Executable Upload
Contact Form 7 Contact Form 7 I2P Executable Upload Executable Upload
Contact Form 7 Contact Form 7 Freenet Executable Upload Executable Upload
Contact Form 7 Contact Form 7 GNUnet Executable Upload Executable Upload
Contact Form 7 Contact Form 7 Retroshare Executable Upload Executable Upload
Contact Form 7 Contact Form 7 Ricochet Executable Upload Executable Upload
Contact Form 7 Contact Form 7 Briar Executable Upload Executable Upload
Contact Form 7 Contact Form 7 Cwtch Executable Upload Executable Upload
Contact Form 7 Contact Form 7 Session Executable Upload Executable Upload
Contact Form 7 Contact Form 7 Signal Executable Upload Executable Upload
Contact Form 7 Contact Form 7 Wire Executable Upload Executable Upload
Contact Form 7 Contact Form 7 Threema Executable Upload Executable Upload
Contact Form 7 Contact Form 7 Element Executable Upload Executable Upload
Contact Form 7 Contact Form 7 Matrix Executable Upload Executable Upload
Contact Form 7 Contact Form 7 Riot Executable Upload Executable Upload
Contact Form 7 Contact Form 7 Mumble Executable Upload Executable Upload
Contact Form 7 Contact Form 7 TeamSpeak Executable Upload Executable Upload
Contact Form 7 Contact Form 7 Ventrilo Executable Upload Executable Upload
Contact Form 7 Contact Form 7 Discord Executable Upload Executable Upload
Contact Form 7 Contact Form 7 Slack Executable Upload Executable Upload
Contact Form 7 Contact Form 7 Trello Executable Upload Executable Upload
Contact Form 7 Contact Form 7 Asana Executable Upload Executable Upload
Contact Form 7 Contact Form 7 Jira Executable Upload Executable Upload
Contact Form 7 Contact Form 7 Basecamp Executable Upload Executable Upload
Contact Form 7 Contact Form 7 Monday Executable Upload Executable Upload
Contact Form 7 Contact Form 7 Notion Executable Upload Executable Upload
Contact Form 7 Contact Form 7 Evernote Executable Upload Executable Upload
Contact Form 7 Contact Form 7 OneNote Executable Upload Executable Upload
Contact Form 7 Contact Form 7 Google Keep Executable Upload Executable Upload
Contact Form 7 Contact Form 7 Apple Notes Executable Upload Executable Upload
Contact Form 7 Contact Form 7 Microsoft To Do Executable Upload Executable Upload
Contact Form 7 Contact Form 7 Todoist Executable Upload Executable Upload
Contact Form 7 Contact Form 7 Wunderlist Executable Upload Executable Upload
Contact Form 7 Contact Form 7 Any.do Executable Upload Executable Upload
Contact Form 7 Contact Form 7 TickTick Executable Upload Executable Upload
Contact Form 7 Contact Form 7 Things Executable Upload Executable Upload
Contact Form 7 Contact Form 7 OmniFocus Executable Upload Executable Upload
Contact Form 7 Contact Form 7 Fantastical Executable Upload Executable Upload
Contact Form 7 Contact Form 7 Calendly Executable Upload Executable Upload
Contact Form 7 Contact Form 7 Doodle Executable Upload Executable Upload
Contact Form 7 Contact Form 7 When2meet Executable Upload Executable Upload
Contact Form 7 Contact Form 7 SurveyMonkey Executable Upload Executable Upload
Contact Form 7 Contact Form 7 Typeform Executable Upload Executable Upload
Contact Form 7 Contact Form 7 Google Forms Executable Upload Executable Upload
Contact Form 7 Contact Form 7 Microsoft Forms Executable Upload Executable Upload
Contact Form 7 Contact Form 7 Qualtrics Executable Upload Executable Upload
Contact Form 7 Contact Form 7 Jotform Executable Upload Executable Upload
Contact Form 7 Contact Form 7 Wufoo Executable Upload Executable Upload
Contact Form 7 Contact Form 7 Formstack Executable Upload Executable Upload
Contact Form 7 Contact Form 7 Cognito Forms Executable Upload Executable Upload
Contact Form 7 Contact Form 7 Gravity Forms Executable Upload Executable Upload
Contact Form 7 Contact Form 7 Ninja Forms Executable Upload Executable Upload
Contact Form 7 Contact Form 7 WPForms Executable Upload Executable Upload
Contact Form 7 Contact Form 7 Contact Form 7 Executable Upload Executable Upload
Contact Form 7 Contact Form 7 Formidable Forms Executable Upload Executable Upload
Contact Form 7 Contact Form 7 Caldera Forms Executable Upload Executable Upload
Contact Form 7 Contact Form 7 Everest Forms Executable Upload Executable Upload
Contact Form 7 Contact Form 7 Quform Executable Upload Executable Upload
Contact Form 7 Contact Form 7 Visual Form Builder Executable Upload Executable Upload
Contact Form 7 Contact Form 7 Fast Secure Contact Form Executable Upload Executable Upload
Contact Form 7 Contact Form 7 Contact Form by WD Executable Upload Executable Upload
Contact Form 7 Contact Form 7 Contact Form DB Executable Upload Executable Upload
Contact Form 7 Contact Form 7 Contact Form Entries Executable Upload Executable Upload
Contact Form 7 Contact Form 7 Contact Form 7 Database Addon Executable Upload Executable Upload
Contact Form 7 Contact Form 7 Contact Form 7 Dynamic Text Extension Executable Upload Executable Upload
Contact Form 7 Contact Form 7 Contact Form 7 Multi-Step Forms Executable Upload Executable Upload
Contact Form 7 Contact Form 7 Contact Form 7 Skins Executable Upload Executable Upload
Contact Form 7 Contact Form 7 Contact Form 7 Style Executable Upload Executable Upload
Contact Form 7 Contact Form 7 Contact Form 7 Widget Executable Upload Executable Upload
Contact Form 7 Contact Form 7 Contact Form 7 Honeypot Executable Upload Executable Upload
Contact Form 7 Contact Form 7 Contact Form 7 Captcha Executable Upload Executable Upload
Contact Form 7 Contact Form 7 Contact Form 7 Redirection Executable Upload Executable Upload
Contact Form 7 Contact Form 7 Contact Form 7 Conditional Fields Executable Upload Executable Upload
Contact Form 7 Contact Form 7 Contact Form 7 Datepicker Executable Upload Executable Upload
Contact Form 7 Contact Form 7 Contact Form 7 File Upload Executable Upload Executable Upload
Contact Form 7 Contact Form 7 Contact Form 7 Multi-File Upload Executable Upload Executable Upload
Contact Form 7 Contact Form 7 Contact Form 7 Drag and Drop Executable Upload Executable Upload
Contact Form 7 Contact Form 7 Contact Form 7 Image Upload Executable Upload Executable Upload
Contact Form 7 Contact Form 7 Contact Form 7 Video Upload Executable Upload Executable Upload
Contact Form 7 Contact Form 7 Contact Form 7 Audio Upload Executable Upload Executable Upload
Contact Form 7 Contact Form 7 Contact Form 7 Document Upload Executable Upload Executable Upload
Contact Form 7 Contact Form 7 Contact Form 7 Spreadsheet Upload Executable Upload Executable Upload
Contact Form 7 Contact Form 7 Contact Form 7 Presentation Upload Executable Upload Executable Upload
Contact Form 7 Contact Form 7 Contact Form 7 PDF Upload Executable Upload Executable Upload
Contact Form 7 Contact Form 7 Contact Form 7 Zip Upload Executable Upload Executable Upload
Contact Form 7 Contact Form 7 Contact Form 7 Rar Upload Executable Upload Executable Upload
Contact Form 7 Contact Form 7 Contact Form 7 7z Upload Executable Upload Executable Upload
Contact Form 7 Contact Form 7 Contact Form 7 Tar Upload Executable Upload Executable Upload
Contact Form 7 Contact Form 7 Contact Form 7 Gz Upload Executable Upload Executable Upload
Contact Form 7 Contact Form 7 Contact Form 7 Bz2 Upload Executable Upload Executable Upload
Contact Form 7 Contact Form 7 Contact Form 7 Xz Upload Executable Upload Executable Upload
Contact Form 7 Contact Form 7 Contact Form 7 Lz Upload Executable Upload Executable Upload
Contact Form 7 Contact Form 7 Contact Form 7 Lzma Upload Executable Upload Executable Upload
Contact Form 7 Contact Form 7 Contact Form 7 Lzo Upload Executable Upload Executable Upload
Contact Form 7 Contact Form 7 Contact Form 7 Z Upload Executable Upload Executable Upload
Contact Form 7 Contact Form 7 Contact Form 7 Cab Upload Executable Upload Executable Upload
Contact Form 7 Contact Form 7 Contact Form 7 Iso Upload Executable Upload Executable Upload
Contact Form 7 Contact Form 7 Contact Form 7 Dmg Upload Executable Upload Executable Upload
Contact Form 7 Contact Form 7 Contact Form 7 Pkg Upload Executable Upload Executable Upload
Contact Form 7 Contact Form 7 Contact Form 7 Deb Upload Executable Upload Executable Upload
Contact Form 7 Contact Form 7 Contact Form 7 Rpm Upload Executable Upload Executable Upload
Contact Form 7 Contact Form 7 Contact Form 7 Apk Upload Executable Upload Executable Upload
Contact Form 7 Contact Form 7 Contact Form 7 Ipa Upload Executable Upload Executable Upload
Contact Form 7 Contact Form 7 Contact Form 7 Exe Upload Executable Upload Executable Upload
Contact Form 7 Contact Form 7 Contact Form 7 Msi Upload Executable Upload Executable Upload
Contact Form 7 Contact Form 7 Contact Form 7 Bat Upload Executable Upload Executable Upload
Contact Form 7 Contact Form 7 Contact Form 7 Sh Upload Executable Upload Executable Upload
Contact Form 7 Contact Form 7 Contact Form 7 Ps1 Upload Executable Upload Executable Upload
Contact Form 7 Contact Form 7 Contact Form 7 Vbs Upload Executable Upload Executable Upload
Contact Form 7 Contact Form 7 Contact Form 7 Cmd Upload Executable Upload Executable Upload
Contact Form 7 Contact Form 7 Contact Form 7 Com Upload Executable Upload Executable Upload
Contact Form 7 Contact Form 7 Contact Form 7 Scr Upload Executable Upload Executable Upload
Contact Form 7 Contact Form 7 Contact Form 7 Jar Upload Executable Upload Executable Upload
Contact Form 7 Contact Form 7 Contact Form 7 War Upload Executable Upload Executable Upload
Contact Form 7 Contact Form 7 Contact Form 7 Ear Upload Executable Upload Executable Upload
Contact Form 7 Contact Form 7 Contact Form 7 Class Upload Executable Upload Executable Upload
Contact Form 7 Contact Form 7 Contact Form 7 Dll Upload Executable Upload Executable Upload
Contact Form 7 Contact Form 7 Contact Form 7 So Upload Executable Upload Executable Upload
Contact Form 7 Contact Form 7 Contact Form 7 Dylib Upload Executable Upload Executable Upload
Contact Form 7 Contact Form 7 Contact Form 7 Framework Upload Executable Upload Executable Upload
Contact Form 7 Contact Form 7 Contact Form 7 Bundle Upload Executable Upload Executable Upload
Contact Form 7 Contact Form 7 Contact Form 7 Plugin Upload Executable Upload Executable Upload
Contact Form 7 Contact Form 7 Contact Form 7 Kext Upload Executable Upload Executable Upload
Contact Form 7 Contact Form 7 Contact Form 7 Prefpane Upload Executable Upload Executable Upload
Contact Form 7 Contact Form 7 Contact Form 7 Qlgenerator Upload Executable Upload Executable Upload
Contact Form 7 Contact Form 7 Contact Form 7 Mdimporter Upload Executable Upload Executable Upload
Contact Form 7 Contact Form 7 Contact Form 7 Spotlight Upload Executable Upload Executable Upload
Contact Form 7 Contact Form 7 Contact Form 7 Quicklook Upload Executable Upload Executable Upload
Contact Form 7 Contact Form 7 Contact Form 7 Automator Upload Executable Upload Executable Upload
Contact Form 7 Contact Form 7 Contact Form 7 Service Upload Executable Upload Executable Upload
Contact Form 7 Contact Form 7 Contact Form 7 Workflow Upload Executable Upload Executable Upload
Contact Form 7 Contact Form 7 Contact Form 7 Action Upload Executable Upload Executable Upload
Contact Form 7 Contact Form 7 Contact Form 7 Application Upload Executable Upload Executable Upload
Contact Form 7 Contact Form 7 Contact Form 7 Executable Upload Executable Upload Executable Upload
Contact Form 7 Contact Form 7 Contact Form 7 Binary Upload Executable Upload Executable Upload
Contact Form 7 Contact Form 7 Contact Form 7 Unix Executable Upload Executable Upload Executable Upload
Contact Form 7 Contact Form 7 Contact Form 7 Windows Executable Upload Executable Upload Executable Upload
Contact Form 7 Contact Form 7 Contact Form 7 Mac Executable Upload Executable Upload Executable Upload
Contact Form 7 Contact Form 7 Contact Form 7 Linux Executable Upload Executable Upload Executable Upload
Contact Form 7 Contact Form 7 Contact Form 7 Android Executable Upload Executable Upload Executable Upload
Contact Form 7 Contact Form 7 Contact Form 7 iOS Executable Upload Executable Upload Executable Upload
Contact Form 7 Contact Form 7 Contact Form 7 Windows Phone Executable Upload Executable Upload Executable Upload
Contact Form 7 Contact Form 7 Contact Form 7 BlackBerry Executable Upload Executable Upload Executable Upload
Contact Form 7 Contact Form 7 Contact Form 7 Symbian Executable Upload Executable Upload Executable Upload
Contact Form 7 Contact Form 7 Contact Form 7 Palm Executable Upload Executable Upload Executable Upload
Contact Form 7 Contact Form 7 Contact Form 7 WebOS Executable Upload Executable Upload Executable Upload
Contact Form 7 Contact Form 7 Contact Form 7 Tizen Executable Upload Executable Upload Executable Upload
Contact Form 7 Contact Form 7 Contact Form 7 Bada Executable Upload Executable Upload Executable Upload
Contact Form 7 Contact Form 7 Contact Form 7 MeeGo Executable Upload Executable Upload Executable Upload
Contact Form 7 Contact Form 7 Contact Form 7 Maemo Executable Upload Executable Upload Executable Upload
Contact Form 7 Contact Form 7 Contact Form 7 Sailfish Executable Upload Executable Upload Executable Upload
Contact Form 7 Contact Form 7 Contact Form 7 Ubuntu Touch Executable Upload Executable Upload Executable Upload
Contact Form 7 Contact Form 7 Contact Form 7 Firefox OS Executable Upload Executable Upload Executable Upload
Contact Form 7 Contact Form 7 Contact Form 7 KaiOS Executable Upload Executable Upload Executable Upload
Contact Form 7 Contact Form 7 Contact Form 7 Jolla Executable Upload Executable Upload Executable Upload
Contact Form 7 Contact Form 7 Contact Form 7 Plasma Mobile Executable Upload Executable Upload Executable Upload
Contact Form 7 Contact Form 7 Contact Form 7 Lomiri Executable Upload Executable Upload Executable Upload
Contact Form 7 Contact Form 7 Contact Form 7 Phosh Executable Upload Executable Upload Executable Upload
Contact Form 7 Contact Form 7 Contact Form 7 Mobian Executable Upload Executable Upload Executable Upload
Contact Form 7 Contact Form 7 Contact Form 7 postmarketOS Executable Upload Executable Upload Executable Upload
Contact Form 7 Contact Form 7 Contact Form 7 Manjaro ARM Executable Upload Executable Upload Executable Upload
Contact Form 7 Contact Form 7 Contact Form 7 Arch Linux ARM Executable Upload Executable Upload Executable Upload
Contact Form 7 Contact Form 7 Contact Form 7 Debian Executable Upload Executable Upload Executable Upload
Contact Form 7 Contact Form 7 Contact Form 7 Ubuntu Executable Upload Executable Upload Executable Upload
Contact Form 7 Contact Form 7 Contact Form 7 Fedora Executable Upload Executable Upload Executable Upload
Contact Form 7 Contact Form 7 Contact Form 7 CentOS Executable Upload Executable Upload Executable Upload
Contact Form 7 Contact Form 7 Contact Form 7 RHEL Executable Upload Executable Upload Executable Upload
Contact Form 7 Contact Form 7 Contact Form 7 SUSE Executable Upload Executable Upload Executable Upload
Contact Form 7 Contact Form 7 Contact Form 7 openSUSE Executable Upload Executable Upload Executable Upload
Contact Form 7 Contact Form 7 Contact Form 7 Gentoo Executable Upload Executable Upload Executable Upload
Contact Form 7 Contact Form 7 Contact Form 7 Slackware Executable Upload Executable Upload Executable Upload
Contact Form 7 Contact Form 7 Contact Form 7 Mageia Executable Upload Executable Upload Executable Upload
Contact Form 7 Contact Form 7 Contact Form 7 PCLinuxOS Executable Upload Executable Upload Executable Upload
Contact Form 7 Contact Form 7 Contact Form 7 Solus Executable Upload Executable Upload Executable Upload
Contact Form 7 Contact Form 7 Contact Form 7 Void Executable Upload Executable Upload Executable Upload
Contact Form 7 Contact Form 7 Contact Form 7 Alpine Executable Upload Executable Upload Executable Upload
Contact Form 7 Contact Form 7 Contact Form 7 NixOS Executable Upload Executable Upload Executable Upload
Contact Form 7 Contact Form 7 Contact Form 7 Guix Executable Upload Executable Upload Executable Upload
Contact Form 7 Contact Form 7 Contact Form 7 Clear Linux Executable Upload Executable Upload Executable Upload
Contact Form 7 Contact Form 7 Contact Form 7 Kali Executable Upload Executable Upload Executable Upload
Contact Form 7 Contact Form 7 Contact Form 7 Parrot Executable Upload Executable Upload Executable Upload
Contact Form 7 Contact Form 7 Contact Form 7 BlackArch Executable Upload Executable Upload Executable Upload
Contact Form 7 Contact Form 7 Contact Form 7 Tails Executable Upload Executable Upload Executable Upload
Contact Form 7 Contact Form 7 Contact Form 7 Whonix Executable Upload Executable Upload Executable Upload
Contact Form 7 Contact Form 7 Contact Form 7 Qubes Executable Upload Executable Upload Executable Upload
Contact Form 7 Contact Form 7 Contact Form 7 Subgraph Executable Upload Executable Upload Executable Upload
Contact Form 7 Contact Form 7 Contact Form 7 Tor Executable Upload Executable Upload Executable Upload
Contact Form 7 Contact Form 7 Contact Form 7 I2P Executable Upload Executable Upload Executable Upload
Contact Form 7 Contact Form 7 Contact Form 7 Freenet Executable Upload Executable Upload Executable Upload
Contact Form 7 Contact Form 7 Contact Form 7 GNUnet Executable Upload Executable Upload Executable Upload
Contact Form 7 Contact Form 7 Contact Form 7 Retroshare Executable Upload Executable Upload Executable Upload
Contact Form 7 Contact Form 7 Contact Form 7 Ricochet Executable Upload Executable Upload Executable Upload
Contact Form 7 Contact Form 7 Contact Form 7 Briar Executable Upload Executable Upload Executable Upload
Contact Form 7 Contact Form 7 Contact Form 7 Cwtch Executable Upload Executable Upload Executable Upload
Contact Form 7 Contact Form 7 Contact Form 7 Session Executable Upload Executable Upload Executable Upload
Contact Form 7 Contact Form 7 Contact Form 7 Signal Executable Upload Executable Upload Executable Upload
Contact Form 7 Contact Form 7 Contact Form 7 Wire Executable Upload Executable Upload Executable Upload
Contact Form 7 Contact Form 7 Contact Form 7 Threema Executable Upload Executable Upload Executable Upload
Contact Form 7 Contact Form 7 Contact Form 7 Element Executable Upload Executable Upload Executable Upload
Contact

JAHRESHEFTE

des

Vereins für vaterländische Naturkunde

in

Württemberg.

Herausgegeben von dessen Redactionscommission

Prof. Dr. H. v. Mohl in Tübingen; Prof. Dr. **H. v. Fehling,**
Prof. Dr. **O. Fraas,** Prof. Dr. **F. Krauss,** Prof. Dr. **P. Zech**
in Stuttgart.

SECHSUNDZWANZIGSTER JAHRGANG.

(Mit 13 Steintafeln.)

STUTTGART.

E. Schweizerbart'sche Verlagshandlung (E. Koch).

1870.

Digitized by Google

Druck von Fr. Schweizerbart in Stuttgart.

Digitized by Google

Inhalt.

Seite

I. Angelegenheiten des Vereins.

Bericht über die vierundzwanzigste Generalversammlung am 24. Juni 1869 in Stuttgart. Von Prof. Dr. Zech . . 1

Eröffnungsrede des Geschäftsführers, Oberstudienrath Dr. v. Kurr 1

Stiftung des Obermedicinalrath Dr. v. Hering 8

Rechenschaftsbericht für das Jahr 1868—1869. Von Oberstudienrath Dr. v. Krauss 9

Zuwachs der Vereins-Naturalien-Sammlung:

A. Zoologische Sammlung von F. Krauss 12

B. Botanische Sammlung von G. v. Martens 16

Zuwachs der Vereins-Bibliothek 18

Rückblick auf die wichtigsten Vorkommnisse des Vereins von 1844—1869. Von Oberstudienrath Dr. v. Krauss . . 25

Rechenschafts-Abschluss für das Jahr 1868—1869. Von Hospital-Verwalter Seyffardt 45

Wahl der Beamten 48

Nekrolog des Prof. Dr. Wilh. von Rapp. Von Prof. Dr. O. Köstlin 50

Nekrolog des Prof. Dr. Schönbein in Basel. Von Oberstudienrath Dr. v. Kurr 56

Nekrolog des Carl Freiherrn v. Reichenbach. Nach Mittheilungen seiner Familie eingesendet von Director v. Schmidt 62

II. Vorträge und Abhandlungen.

1) Zoologie und Anatomie.

Die Räderthiere und ihre bei Tübingen beobachteten Arten. Von Dr. Samuel Bartsch 307

2) Mineralogie, Geognosie und Petrefactenkunde.

Ueber die Entwicklung der vaterländischen Geologie. Von Professor Dr. O. Fraas 83

Seite

Der Buchberg bei Bopfingen. Von C. Deffner in Esslingen. (Hiezu Tafel I—III.) 95

Die Fauna von Steinheim. Mit Rücksicht auf die miocenen Säugethier- und Vogelreste des Steinheimer Beckens. Von Prof. Dr. Oscar Fraas. (Hiezu Tafel IV – XIII.) 145

3) Physik, Chemie und Meteorologie.

Bericht über die neueren geodätischen Aufnahmen in Württemberg zu Zwecken der europäischen Gradmessung. Von Prof. C. W. Baur 76

Ueber einen Hagelfall in Reutlingen. Von Gartenbauinspector Dr. Lucas 83

Mittheilungen aus der Geschichte der Wärmeaequivalente. Von Prof. Dr. Reuschle 94

III. Kleinere Mittheilungen.

Billigster Apparat zu Registrirung meteorologischer Beobachtungen. Von Prof. Dr. Zech 143

Ueber das Vorkommen der Canthariden in Württemberg. Von Apoth. Finckh 365

Digitized by Google

I. Angelegenheiten des Vereins.

Bericht über die vierundzwanzigste Generalversammlung den 24. Juni 1869 in Stuttgart.

Von Professor Dr. Zech.

Die Feier des fünfundzwanzigjährigen Bestehens des Vereins verbunden mit der diesjährigen Generalversammlung, vereinigte in den Sälen des Museum eine Versammlung von mehr als hundert Mitgliedern. Unter den aufgestellten Gegenständen war vor Allen zu bemerken ein Prachtexemplar eines Bibers (*Castor Fiber, L.*), vielleicht das letzte in Württemberg erlegte, welches der Verein der Liberalität des Herrn Dr. G. Leube, sen. in Ulm verdankt; ferner eine Sammlung getrockneter, meisterhaft eingelegter Farrenkräuter von Oberfinanzrath Dr. v. Zeller.

Nach 10 Uhr eröffnete der Geschäftsführer, Oberstudienrath Dr. v. Kurr, die Verhandlungen mit den folgenden, die Bedeutung des heutigen Festes hervorhebenden Worten:

Hochgeehrte Herren!

Es ist für mich eine wahre Freude, Sie heute, da wir das 25jährige Bestehen unseres Vereins feiern, begrüssen zu dürfen, und ich danke dem gütigen Gott, der mir dieses vergönnt und unsere Bestrebungen bisher so sichtbar gesegnet hat.

Bescheiden wie die geographischen und naturhistorischen Verhältnisse unseres Landes war unser Anfang und unsere Aufgabe. Aber wir dürfen mit Befriedigung auf den Erfolg zurückblicken, denn wir haben den Beweis geliefert, was vereinte Kraft

Digitized by Google

und redliches Zusammenwirken, was Treue im Kleinen und aufrichtige Vaterlandsliebe vermögen, und ich kann es mir nicht versagen, allen denen, welche dabei mitgewirkt haben, den herzlichsten Dank hiemit auszusprechen.

Gestatten Sie mir, einen Rückblick auf die Vergangenheit zu werfen, soweit sie unsere Bestrebungen berührt, und einige hervorragende Männer zu nennen, welche die Naturwissenschaften im Bereich unseres Landes wesentlich gefördert haben.

Obenan steht ein Stern erster Grösse, Johann Kepler aus Weil der Stadt, geb. 1571, † 1630, der berühmte Mathematiker und Astronom, der ebenbürtige Vorläufer eines Newton und Laplace.

Johann Bauhin, geb. 1541, † 1613, der Verfasser der merkwürdigen Beschreibung des Bades Boll, worin viele Petrefacten aus dem dortigen Liasschiefer und bereits eine Menge der schönsten Obstsorten, welche dort gezogen wurden, abgebildet und beschrieben sind. Er war Professor in Basel und später Leibarzt des Herzogs von Württemberg, ist auch der Verfasser eines grossen, mit zahlreichen Holzschnitten gezierten botanischen Sammelwerkes: *Plantarum historia naturalis* in drei Foliobänden.

Rudolf Jakob Camerarius, Professor in Tübingen, wies in seinem Brief an M. B. Valentin: *de sexu plantarum, Tubingae 1694* zuerst die Sexualität der Pflanzen unumstösslich nach, und hat somit dem unsterblichen Linné die Grundlage für sein Pflanzensystem geliefert.

Johann Georg Gmelin aus Tübingen, welcher mehrere Jahre lang Sibirien und andere Theile von Russland durchforschte, hat die Resultate davon in der *Flora Sibirica 1747—1769*, 4 Bände, niedergelegt.

Samuel Gottlieb Gmelin aus Tübingen, geb. 1744, † 1773, hat sich gleichfalls um die Naturgeschichte von Russland und zumal um die Algenkunde durch seine *Historia fucorum* verdient gemacht.

Dr. Joseph Gärtner, praktischer Arzt zu Calw, geb. 1732, † 1791, hat zuerst gründliche Studien über die Früchte und Samen der Gewächse gemacht und in 2 Quartbänden 1788—1791

Digitized by

De fructibus et seminibus plantarum veröffentlicht. Mehr als tausend Analysen von Früchten und Samen sind nach eigenhändigen Zeichnungen desselben auf 180 Kupfertafeln abgebildet.

Johann Simon von Kerner, Professor der Botanik an der hohen Carlsschule dahier, hat das Verdienst, in dem zu der Akademie gehörigen botanischen Garten die wichtigsten württembergischen Gewächse angepflanzt zu haben. Er ist der Verfasser einer mit Abbildungen versehenen Beschreibung der ökonomischen Pflanzen, der essbaren und giftigen Schwämme und zweier Prachtwerke: *Hortus sempervirens* und *Genera plantarum* mit ausgemalten Tafeln in Landkartenformat, wie sie kein anderes Werk mehr aufzuweisen hat. Er starb 1830 in hohem Alter.

Dr. Jakob Gottlieb Kölreuter, geb. zu Sulz a. N. 1733, † 1806, machte von 1759 bis 1790 unzählige Versuche über Bastardbildung der Gewächse und beschrieb sie in seiner „Kritik der Lehre von dem Geschlecht der Pflanzen", Heidelberg 1812.

Dr. Karl Friedrich v. Gärtner, geb. 1771, † 1850 in Calw, setzte das Werk seines Vaters, des obengenannten Dr. Joseph Gärtner: *de fructibus et seminibus plantarum* in einem dritten Bande fort, welcher 1805—1807 erschien. Später widmete er sich ganz den Versuchen über Bastardbildung der Gewächse, die sich auf viele Tausende beliefen, und veröffentlichte dieselben in 2 Octavbänden (Stuttgart, Schweizerbart) 1844 und 1849. *

Major von Zieten, geb. 1785, † 1841, hat in seiner Abbildung und Beschreibung der Versteinerungen Württembergs 1830—1832 mit 72 Tafeln in Folio, schwarz und colorirt, die schönsten bis jetzt existirenden Bilder von Petrefacten nach eigenen Handzeichnungen geliefert. (Stuttgart, Schweizerbart.)

Lassen Sie mich noch die Namen solcher Männer nennen, welche hauptsächlich als Lehrer an der Landesuniversität gewirkt haben, eines Kielmeyer, Gustav Schübler, Bohnenberger, Christian Gmelin, Nörrenberg, Schlossberger und Wilhelm v. Rapp, so werden Sie meine Ueberzeugung theilen, dass

---

* Näheres über ihn und seinen Vater enthält der Nekrolog von O. Med. R. v. Jäger in den Jahresheften Bd. VIII, 1852, S. 16 ff.

Digitized by Google

Württemberg von jeher in der Reihe der deutschen Naturforscher vertreten war.

Auch an Versuchen zu Bildung von Vereinen vaterländischer Naturforscher hat es früher nicht gefehlt. So hat „die vaterländische Gesellschaft der Aerzte und Naturforscher Schwabens" einen Band ihrer Druckschriften (Tübingen, bei Cotta 1805) herausgegeben, worin u. A. eine Beschreibung des krystallisirten Sandsteins von Stuttgart von Hofphysikus Dr. Jäger und eine interessante geognostische Beschreibung des Kinzigthals und des dortigen Bergbaus von Bergrath Selb enthalten ist.

Wiederum erschienen 1826—1828 2 Bände naturwissenschaftlicher Abhandlungen von einer Gesellschaft in Württemberg bei Laupp und Cotta in Tübingen mit sehr schätzenswerthen Abhandlungen von Bohnenberger, Christ. Gmelin, Wilhelm Rapp, Gust. Schübler, Roser, Gärtner, Hundeshagen u. A.

Die Bildung des naturhistorischen Reisevereins (1823) durch die Herren Dr. E. Steudel und Prof. Hochstetter, welche auch als Schriftsteller sich um die Botanik verdient gemacht haben, war ebenfalls von vielen erspriesslichen Folgen für die Wissenschaft, insbesondere für die Botanik, begleitet. Fleischer bereiste zuerst die südlichen Alpen bis zum Littorale und Smyrna und Franz Müller Sardinien; mir war das norwegische Hochland zugewiesen, Wilhelm Schimper bereiste Algerien, Palästina und Abessynien, wo er noch lebt, Endress die Pyrenäen, Ecklon das Capland, Welwitsch Spanien und Portugal; dadurch wurden viele Tausende von interessanten und seltenen, theilweise neuen Pflanzen in ausgesuchten Exemplaren in die Hände der Botaniker gebracht.

Komme ich auf unsern Verein zu reden, so hat derselbe seit seinem Bestehen, wie unsere Nekrologe nachweisen, * schon viele Verluste an tüchtigen Männern erlitten, und ich erinnere ausser den bereits angeführten Mitgliedern nur an Inspector Fleischmann, Bergrath Hehl, Director v. Seyffer, Staats-

---

* S. das Register zu den Jahresheften Jahrgang 1 bis 20 von Dr. G. Werner, Bd. 20, S. 338, 339.

Digitized by

rath von Roser, Graf v. Seckendorf, Apotheker Weismann und O. Med. R. v. Jäger. Dagegen ist aber auch manche junge Kraft in unsere Mitte getreten, und die Zahl unserer Mitglieder hat sich von 322 auf 436 gehoben.

Unsere Jahreshefte sind, dank der Thätigkeit unserer Redactionscommission, regelmässig erschienen, und bald werden Sie den 25. Band vollendet in ihren Händen haben. Durch dieselben sind wir mit 75 naturforschenden Gesellschaften und Vereinen anderer Länder in Verkehr getreten, wodurch unsere Bibliothek wesentlich gewonnen hat.

Unsre Sammlungen, längst vollständig geordnet in den Räumen des neuen Flügels des Kgl. Naturalien-Cabinets aufgestellt, ziehen nicht nur einheimische, sondern auch fremde Besucher vielfach an, und wirken belehrend in weiten Kreisen; auch dürfte es wenig Localsammlungen in Europa geben, die sich an Vollzähligkeit und Schönheit mit den unsrigen messen könnten. Dennoch ist auch hierin noch Manches zu thun und noch manche Lücke auszufüllen, insbesondere im Bereich der Entomologie und der Kryptogamenkunde. Ich erlaube mir daher, Ihnen diese Zweige besonders ans Herz zu legen.

Die Vorträge, welche während des Winters von Zeit zu Zeit von einzelnen Mitgliedern gehalten werden, finden immer ein reges Interesse, und wir gedenken sie auch ferner fortzusetzen.

Unsere Finanzen weisen ein Capitalvermögen von mehr als 5000 fl. auf, und gewähren daher eine weitere Bürgschaft auch von dieser Seite für das Fortbestehen des Vereins.

Hoffen wir, dass derselbe, von der Sonne Ihrer Gunst beschienen, sich immer mehr entfalte und ausbreite, und dass noch recht viele aus Ihrem Kreise sein nächstes Jubeljahr freudig begehen können."

Bei der sofort vorgenommenen Wahl eines Vorsitzenden für die Verhandlungen übernahm auf einstimmigen Wunsch der Versammlung Oberstudienrath v. Kurr den Vorsitz.

Es kam zunächst ein Schreiben aus dem Kabinet Seiner Majestät des Königs zur Verlesung, welches als Antwort auf

Digitized by Google

die im Auftrag des Ausschusses durch den zweiten Vorstand geschehene Benachrichtigung des hohen Protektors unseres Vereins von dessen 25jähriger Jubelfeier und auf die kurze Mittheilung seiner 25jährigen Thätigkeit eingelaufen war. Das Schreiben lautete:

Euer Hochwohlgeboren

habe ich höchstem Auftrage gemäss mitzutheilen die Ehre, dass Seine Königl. Majestät Ihre Eingabe vom 16. d. M., worin Sie Höchstdieselben Namens des Ausschusses des Vereins für vaterländische Naturkunde in Württemberg von der bevorstehenden Feier des fünfundzwanzigjährigen Bestehens des letzteren benachrichtigen, richtig erhalten haben.

Seine Majestät haben diese Nachricht, so wie die Mittheilungen, welche Sie hieran über die Wirksamkeit des Vereins knüpfen, mit lebhaftem Interesse vernommen, und gereicht es Höchstdenselben zum besonderen Vergnügen, bei diesem Anlasse dem unter HöchstIhrem Protektorate stehenden Vereine für die eifrigen und verdienstvollen Bemühungen, womit er für die Förderung der vaterländischen Naturkunde thätig ist und von welchen er besonders in den von ihm herausgegebenen, nunmehr bis zum 25. Bande gediehenen Jahresheften, sowie in seinen reichhaltigen, mit anerkennenswerther Liberalität der öffentlichen Benützung zugänglich gemachten Sammlungen vaterländischer Naturprodukte so schöne Beweise geliefert hat, HöchstIhre gnädigste Anerkennung und Ihre vollste Befriedigung ausdrücken zu lassen.

Mit Genugthuung haben Seine Majestät auch aus Ihrer Eingabe die Mittheilungen über die günstigen äusseren Verhältnisse des Vereins und die wachsende Zahl seiner Mitglieder entnommen. Höchstdieselben hegen den aufrichtigen Wunsch, dass die Angelegenheiten des Vereins auch fernerhin diesen glücklichen Fortgang nehmen mögen, und lassen ihn HöchstIhrer fortdauernden wohlwollenden Theilnahme an seinen Bestrebungen versichern. Für die gemachte Mittheilung lassen Seine Majestät zugleich Euer Hochwohlgeboren, sowie den übrigen Mitgliedern des Ausschusses HöchstIhren gnädigsten Dank zu erkennen geben.

Digitized by Google

Indem ich Sie ersuchen darf, von Vorstehendem den letzteren Eröffnung machen zu wollen, benütze ich die sich mir darbietende Veranlassung, Euer Hochwohlgeboren die Versicherung meiner ausgezeichneten Hochachtung zu erneuern.

Stuttgart, den 20. Juni 1869.

Der Cabinets-Chef
Egloffstein.

Sodann wurde der Versammlung die Freude zu Theil, ein Begrüssungsschreiben der Kaiserl. naturf. Gesellschaft zu Moskau zu ihrer heutigen Feier zu vernehmen. Es lautet:

Die Kaiserliche naturforschende Gesellschaft in Moskau hat mich beauftragt, dem hochverehrten Vereine für vaterländische Naturkunde Württembergs in Stuttgart zu der Feier seines 25jährigen, so erfolgreichen Bestehens und seiner nützlichen Thätigkeit ihre herzlichsten und innigsten Glückwünsche darzubringen, und gleichzeitig die Hoffnung auszusprechen, dass die seit einer Reihe von Jahren zwischen beiden Gesellschaften bestehenden freundlichen literarischen Beziehungen auch für die Zukunft zum Vortheile der Naturwissenschaften fortdauern möchten! —

Ich zeige dem hochlöblichen Vereine ferner an, dass die kaiserliche naturforschende Gesellschaft in Moskau mit Freuden diese Gelegenheit ergreift, um einem früher ausgesprochenen Wunsche des hochverehrten Vereins, sein Exemplar unserer *Bulletins* und *Mémoires* completirt zu sehen, soviel als es noch möglich ist zu entsprechen; — die k. Gesellschaft wird im Laufe des Sommers suchen, ihrer jüngeren Schwester in Stuttgart als schwache Anerkennung ihrer Hochachtung alles ihr in diesen beiden Publicationen Fehlende zukommen zu lassen. —

In willigster und ausgezeichnetster Hochachtung habe ich die Ehre zu sein

Ihr ganz ergebenster

Dr. v. Renard,

Secretär der k. naturforschenden Gesellschaft, k. russischer wirklicher Staatsrath etc. etc.

Digitized by Google

Ferner traf ein Telegramm der Basler naturforschenden Gesellschaft ein, folgenden Inhalts:

Für die württemb. naturforschende Gesellschaft.

Die ältere zweiundfünfzigjährige Schwester schickt der jüngeren fünfundzwanzigjährigen freundnachbarlichen Gruss und herzlichen Handschlag, und wünscht ein schönes, vaterländisches Fest.

Basler naturforschende Gesellschaft.

Obermedicinalrath Dr. v. Hering überraschte die Versammlung mit folgender erfreulichen Mittheilung, eine Stiftung betreffend:

Stuttgart, den 24. Juni 1869.

Der Unterzeichnete überlässt die von ihm im Laufe von 40 Jahren zusammengebrachte

Sammlung von Eingeweide-Würmern u. Haut-Parasiten

(ca. 50 Genera und 450 Species der ersten, und 45 Genera und 130 Species der letzteren) dem Vereine für vaterländische Naturkunde in Württemberg, eigenthümlich unter dem Vorbehalt, die beiden Sammlungen zu ordnen, die *Species incertae* näher zu untersuchen und mehrere neue Species zu beschreiben. Die Uebergabe der Sammlungen wird erfolgen in soweit und sobald diese nachträglichen Arbeiten vollendet sein werden.

Um aber diejenigen Naturfreunde, welche etwa diese Sammlungen zu benützen und zu vervollständigen Geschick und Lust haben werden, hiezu in den Stand zu setzen, wird der Unterzeichnete auch die dazu nothwendigen literarischen Hülfs-Mittel, welche in seinem Besitze sind, wie die Handbücher von Götze, Rudolphi, Dujardin, Diesing u. s. w. der Bibliothek des Vereins zum Eigenthum überlassen.

So geschehen bei der 25. Jahres-Feier der Stiftung unseres Vereins.

V. Fl. Cr.

Hering,

Vorstand der k. Thierarzneischule.

Zum Beginn der eigentlichen Verhandlungen, denen zu grossem Bedauern der Versammlung Oberstudienrath Dr. v. Krauss in Folge eines plötzlichen Krankheitsfalls nicht anwohnen konnte, trug an seiner Stelle Generalstabsarzt Dr. v. Klein den von ersterem verfassten

Rechenschaftsbericht für das Jahr 1868—1869

wie folgt vor:

Meine Herren!

Ein ausserordentliches und erfreuliches Ereigniss ist es, zu dessen Feier Sie heute versammelt sind. Unser Verein, der sich den 26. August 1844 constituirt hat, hat mit diesem Jahr das erste Vierteljahrhundert seines Bestehens zurückgelegt.

Es ist sonst im Privat- und öffentlichen Leben erhebende Sitte, nach Verfluss eines solchen Zeitabschnittes Veranlassung zu einer ebenso erfreulichen als ermuthigenden Feier zu nehmen, so sei es auch uns angenehme Pflicht, heute einander herzliche Glückwünsche zuzurufen über das gedeihliche Fortbestehen unseres bescheidenen Vereins, der sich der Untersuchung und Nutzbarmachung der natürlichen Verhältnisse des engeren Vaterlandes gewidmet hat.

Das gemeinnützige Streben der Männer, welche den Verein vor 25 Jahren gegründet und Aller, die mit ihnen seine Zwecke befördert haben, ist nicht fruchtlos geblieben; wir durften unterdessen manche Resultate verzeichnen, welche seitdem in unsrer Mitte zu Nutz und Frommen der Wissenschaft und des Vaterlandes gewonnen worden sind.

Ist unser wohlgemeintes uneigennütziges Streben in den verflossenen 25 Jahren mit günstigen Erfolgen gekrönt worden, so dürfen wir uns bei der heutigen 24sten Jahresversammlung mit freudiger Befriedigung einer gehobenen Stimmung hingeben.

Gestatten Sie mir daher, einem der Gründer des Vereins, Ihnen am Schlusse des diessjährigen Rechenschaftsberichts in einem gedrängten Rückblick das Wichtigste von unseren Erlebnissen und unserer Thätigkeit in den letzten 25 Jahren zu vergegenwärtigen. —

Digitized by Google

Zum achtzehntenmal seit der Gründung des Vereins ist mir heute die Ehre zu Theil, Ihnen über die Vorkommnisse im verflossenen Vereins-Jahr den üblichen Bericht zu erstatten.

Die Naturalien-Sammlung ist, was aus dem nachstehenden Verzeichniss zu entnehmen ist, hauptsächlich durch die Freigebigkeit einiger Mitglieder und Gönner des Vereins mit 11 Säugethieren, 80 Vögeln, 22 Nestern, 119 Arten wirbelloser Thiere, 256 Arten Pflanzen und 300 Arten Petrefacten und Gebirgsarten vermehrt worden. Mit einem für die vaterländische Fauna seltenen Geschenk hat uns Dr. G. Leube sen. in Ulm erfreut, indem er seinen 1847 bei Ulm erlegten männlichen Biber, voraussichtlich den letzten aus Württemberg, stiftete. Er ist heute zum ehrenden Andenken des Stifters ausgestellt.

Auch die Vereinsbibliothek hat durch Geschenke und Austauch gegen unsere Jahreshefte wieder einen namhaften Zuwachs erhalten, bestehend in 154 Bänden und Schriften, 19 Dissertationen und 2 geognostischen Karten.

Unter den Gesellschafts-Schriften ist besonders dankbar zu erwähnen, dass die *zoological Society of London* durch die Gefälligkeit ihres Secretärs und unseres correspondierenden Mitglieds Dr. P. L. Sclater die ganze Serie der *Proceedings* von 1848 bis 1860 in 13 Bänden und zwar in der werthwollen Ausgabe mit Illustrationen nachgeliefert hat.

Ebenso ist das Wohlwollen und die Freigebigkeit der kaiserlichen Gesellschaft der Naturforscher in Moskau unter gebührender Dankesbezeugung hervorzuheben, welche neben einem sehr freundlichen Gratulations-Schreiben zur Feier unseres 25jährigen Jubiläums eine seltene und werthvolle Reihe ihrer älteren *Bulletins* und *Mémoires* durch die gütige Vermittlung des wirklichen Staatsraths Dr. v. Renard gestiftet hat.

In neue Verbindung durch Austausch unserer Jahreshefte ist der Verein getreten mit der

Société des sciences physiques et naturelles de Bordeaux.

Von den Jahresheften ist das erste des 25. Jahrganges schon vor längerer Zeit in die Hände der Mitglieder gelangt. Das zweite und dritte Doppelheft wird aus Mangel an dem nö-

Digitized by Google

thigen Manuscript zum Bedauern der Redactions-Commission erst später erscheinen. Wir bitten die Mitglieder, welche unsere Vereinsschrift durch geeignete Aufsätze zu unterstützen in der Lage sind, dringend um Zusendung wissenschaftlicher Arbeiten, um unsere Jahreshefte in der Ausdehnung wie seit 25 Jahren herausgeben zu können.

Vom 26. Jahrgang an geht der Verlag der Vereinsschrift von der Verlagshandlung Ebner u. Seubert in die von E. Schweizerbart (E. Koch) über, mit welcher Ihre Redactions-Commission einen neuen Vertrag abgeschlossen hat.

Zur Feier des 25jährigen Bestehens des Vereins hat Ihr Ausschuss von dem seither üblichen Gebrauch, die Ehren-Mitgliedschaft nur Württembergern zu ertheilen, welche sich um die naturhistorischen Sammlungen des Vaterlandes in hervorragender Weise verdient gemacht haben, Umgang genommen und folgende durch ihre Verdienste um die Naturwissenschaften ausgezeichnete Männer zu Ehrenmitgliedern ernannt:

Rathsherr Peter Merian in Basel,
Geheimerath Dr. Eisenlohr in Carlsruhe,
Professor Dr. W. Ph. Schimper in Strassburg,
Professor Dr. F. v. Hochstetter in Wien,
Oberbergrath H. v. Dechen in Bonn und
als Württemberger Dr. R. Mayer in Heilbronn.

Die üblichen von den Mitgliedern und deren Angehörigen dankbar aufgenommenen Winter-Vorträge hatten heuer zu halten die Güte:

Dr. E. Bessels, über die Korallen und ihren Haushalt in der Natur,
Prof. Dr. Zech, über die Sonnenfinsterniss vom 18. August 1868,
Prof. Dr. Köstlin, über die Hand und die Geberden des Menschen.

Am Schlusse dieses Jahresberichtes angelangt, habe ich noch im Namen des Ausschusses allen Mitgliedern und Gönnern, welche die Sammlungen und Bibliothek im verflossenen Vereinsjahr durch Geschenke bereichert haben, hiemit öffentlich den ver-

Digitized by Google

bindlichsten Dank auszudrücken. Sie sind in den nachfolgenden Verzeichnissen aufgeführt.

Die Vereins-Naturaliensammlung hat vom 26. Juni 1868 bis dahin 1869 folgenden Zuwachs erhalten:

A. Zoologische Sammlung.

(Zusammengestellt von F. Krauss.)

I. Säugethiere.

a) Als Geschenke:

Cervus Elaphus L., 6 Wochen altes Männchen, 60 Pfund schwer,
von Herrn Kaufmann Theodor Lindauer;
Sciurus vulgaris L., junges Männchen,
von Herrn Dr. E. Bessels;
Sciurus vulgaris L. var. nigra, altes Männchen.
von Herrn Revierförster Glaiber in Welzheim;
Myoxus Glis L., 3 Monate altes Weibchen,
von Herrn Schulmeister Perrot in Auendorf;
Mus musculus L., altes Weibchen,
von Herrn Dr. F. Krauss;
Meles Taxus Pallas, 3 Fötus,
von Herrn Kaufmann H. Reichert in Nagold;
Rhinolophus Hipposideros Herm., altes Männchen, vom Asperg,
von Herrn Reg.-Arzt Dr. Renz in Stuttgart.
Castor Fiber L., altes Männchen, im Jahr 1847 in der Donau bei Ulm geschossen,
von Herrn Dr. Gustav Leube sen. in Ulm.

b) Durch Kauf:

Canis Vulpes L., altes Weibchen im Sommerkleid.

II. Vögel.

a) Als Geschenke:

Ardea cinerea L., Nest auf einer Tanne,
Parus major L., Nest mit 2 jungen Männchen,
Turtur auritus Ray, altes Weibchen,
von Herrn Apotheker Valet in Schussenried;
Calamodyta arundinacea Gmel., Nest und junges Männchen,
Parus major L., junges Weibchen,
Tinnunculus alaudarius Gray, 4 Nesthocker,
von Herrn W. Grellet;

Turdus viscivorus L. var., junges Männchen,
Lanius rufus Briss., altes Männchen,
Sylvia atricapilla Lath., Nest mit 2 jungen Weibchen,
von Herrn Vereinsdiener Oberdörfer;
Tinnunculus alaudarius Gray, 4 Junge,
Parus caudatus L., Nest mit 10 vierzehntägigen Jungen,
Lanius excubitor L., Nest mit dem alten Männchen und 6 Eiern,
Ruticilla phoenicura Bp., Nest mit 7 Eiern,
Milvus regalis Briss., ein Ei,
Muscicapa grisola L., Nest mit dem alten Männchen, 1 junges Männchen und 3 junge Weibchen,
vom Herrn Reviergehülfen Glaiber in Kl. Aspach;
Erythacus rubecula Cuv., Nest mit dem darin ausgebrüteten jungen Kuckuck's-Männchen,
von Herrn Revierförster Pfizenmaier in Bebenhausen;
Numenius arquata Lath., altes Männchen von Roth,
von Herrn L. Mögle in Stuttgart;
Philomachus pugnax Gould, junges Weibchen,
Sterna nigra Boié, altes Weibchen, vom Federsee,
Mareca Penelope Gould, altes und junges Männchen,
Nucifraga caryocatactes Briss., Weibchen,
Tetrao Tetrix L., Nest mit 3 Eiern vom Schwarzwald,
Vanellus cristatus Bechst., Nest mit 2 Eiern,
Coturnix communis Bp., Nest mit 18 Eiern,
Gallinula chloropus Lath., Nest mit 6 Eiern,
Scolopax gallinago L., Nest,
von Freiherrn Rich. v. König in Warthausen;
Cypselus Apus L., Nest mit 2 Eiern,
von Herrn Ober-Reallehrer Dr. Schwarz in Leutkirch,
Tringoides hypoleuca Bp., altes Männchen,
von Herrn Revierförster Junginger in Rottenmünster,
Tringoides hypoleuca Bp., junges Weibchen,
Columba Oenas L., junges Männchen,
Alauda arborea L., junges Weibchen,
Erythacus rubecula Cuv. var., altes Männchen,
von Herrn Hofrath v. Heuglin;
Calamodyta arundinacea Gm., junges Männchen,
Emberiza Schoeniclus L., Weibchen,
„ *miliaria L.*, altes Männchen,
Parus caudatus L., Nest mit 6 Eiern,
„ *palustris L.*, Nest mit 5 Jungen,
Emberiza citrinella L., junges Weibchen,
von Herrn Forstcandidat Kopp;

Digitized by Google

Circus cineraceus Mont., junges Männchen,
von Herrn O. A. Arzt Dr. Schwandner in Marbach;
Accipiter Nisus Pall., junges Männchen, Varietät,
von Herrn Kaufmann H. Simon;
Pernis apivorus Boié, junges Männchen, Varietät,
von Herrn Rentbeamter Denzler in Roth;
Milvus regalis Briss., junges Weibchen, Varietät,
Otus brachyotus Boié, altes Weibchen,
von Herrn Revierförster Laroche in Mergentheim;
Cursorius europaeus Lath. (gallicus Gm.), junges Weibchen,
von Herrn Revierförster Rapp in Weissenau;
Anthus pratensis Bechst., junges Männchen und Weibchen,
Turdus merula L., Nest mit 5 Eiern,
Anthus arboreus Bechst., Männchen,
von Herrn Theodor Lindauer;
Nucifraga caryocatactes Briss., Männchen und Weibchen,
von Herrn Revierförster Fribolin in Derdingen;
Nucifraga caryocatactes Briss., altes Weibchen,
von Herrn Revierförster Frank in Steinheim;
Corvus cornix L., altes Weibchen,
von Herrn Revierförster Hepp in Abtsgmünd;
Alauda cristata L., altes Männchen,
Troglodytes parvulus Koch, altes Weibchen;
von Herrn Dr. Ferd. Krauss;
Fringilla serinus L., altes Weibchen
von Herrn Max Salzmann von Esslingen;
Charadrius pluvialis Gm., Männchen im Uebergangskleid,
Pernis apivorus Linn., Männchen, Varietät,
Parus ater L., altes Männchen, mit Nest und 7 Jungen,
Troglodytes parvulus Koch, altes Weibchen mit Nest und 4 Jungen,
von Herrn Revierförster Glaiber in Welzheim;
Sylvia leucocyana Brehm, Weibchen,
Pratincola rubetra Koch, altes Männcher
Parus palustris L., Nest mit 9 Eiern.
von Herrn Carl Ebert in Heilbronn;
Circus cineraceus Montagu, altes Weibchen,
von Herrn Forstverwalter Stier in Thannheim;
Ciconia alba Briss., 3 Tage altes Junge,
von Herrn Gustav Werner;
Buteo vulgaris Bechst., 2 Eier,
v. Herrn Kaufmann H. Reichert in Nagold;
Cypselus Apus L., altes Männchen,
von Herrn Carl v. Stockmaier;

Digitized by Google

Parus major L., ungewöhnlich grosses Nest,
von Herrn Graf v. Taube.

III. Reptilien.

Als Geschenke:

Pelias Berus Merr. var. (Vipera prester L.) aus Auingen,
von Herrn Waisenhaus-Aufseher Hess.

IV. Fische.

Als Geschenke:

Phoxinus laevis Ag., aus Bächen,
von Herrn Graf v. Beroldingen in Ratzenried;
Perca fluviatilis L., eintägige Junge,
von Dr. E. Bessels.

V. Crustaceen.

Als Geschenk:

Astacus fluviatilis Gesner, alte Männchen, blaue Varietät,
von Herrn Pfarrer Rieber in Diepolzhofen.

VI. Insecten.

Als Geschenk:

81 Species in 150 Stücken, von Kochendorf,
von Herrn Stadtdirectionswundarzt Dr. Steudel.

VII. Arachniden.

Als Geschenk:

Tetranychus telarius L., Spinnmilbe, auf Erdbeeren,
von Herrn Dr. F. Krauss.

VIII. Annulaten.

Als Geschenk:

Clepsine marginata Müller, auf Blättern im Dachensee,
von Herrn Dr. E. Bessels.

IX. Helmintha.

Als Geschenk:

Taenia plicata Rud., aus dem Dünndarm eines Pferdes,
von Herrn Obermedicinalrath Dr. v. Hering.

X. Mollusken.

Als Geschenk:

Conchylien 9 Species in 146 Stücken, von Heilbronn,
von Herrn Dr. Fricker in Heilbronn.

Durch Kauf:

Conchylien 26 Arten in 90 Stücken, von Wasseralfingen.

XI. Petrefacten.

Als Geschenk:

Lepidotus aus Lias *ε*,
von Herrn Oberamtmann Leipold in Rottweil.

Durch Kauf:

ca. 300 Arten und 1000 Stücke bei Wasseralfingen.

XII. Mineralien.

Als Geschenk:

eine Kalkspath-Druse,
von Herrn Oberamtmann Leypold in Rottweil.

B. Botanische Sammlung.

(Zusammengestellt von G. v. Martens.)

Von Herrn Apotheker Becher in Heubach erhielten wir die bei uns nichts weniger als gemeine *Globularia vulgaris L.* vom Rosenstein und einen kleinen Pilz.

Herr Pfarrer S. Engert zu Oberdettingen Oberamts Biberach hat sich die möglichst vollständige Kenntniss der Moose und Flechten des unteren Illergebietes zur Aufgabe gestellt, und mit Hülfe des Herrn Lehrers Haeckler zu Bohlanden die bedeutende Zahl von 117 der Ersteren und 34 der Letzteren gefunden und eingesendet.

Der Werth der Moose ist dadurch sehr erhöht worden, dass der berühmte Bryologe, Professor Schimper, die Gefälligkeit gehabt hat, sie eigenhändig zu taufen, *Barbula unguiculata β cuspidata Schimper, Barbula subulata β angustata Sch., Orthotrichum leucomitrium Bruch et Sch., Hypnum Sommerfeltii Sch.* und *Hypnum Juratzkanum Sch.* sind neu für unsere Flora; *Orthotrichum pumilum Swartz* und *β fallax Sch., Orthotrichum speciosum Nees, Ulota Bruchii Sch., Webera elongata Schwaegr.* und *Eurhynchium velutinoides Sch.* waren zwar schon in Württemberg gefunden worden, fehlten aber noch in unserem Herbarium.

Die Flechten sind meist Formen der vielgestaltigen *Cladonien*, neu für uns ist nur *Opegrapha herpetica d. siderella Schaerer; Variolaria communis Acharius* und *discoidea Persoon*, sowie *Cetraria glauca Achar.* fehlten unserer Sammlung. Endlich legte Herr Pfarrer 16 meist unpressbare grössere Pilze bei, grossentheils von dem von ihm hiezu aufgemunterten Färber Friedrich Merkle gesammelt, darunter neu für Württemberg *Trametes gibbosa Fries, Polyporus fulvus Scopoli* und *Poliporus melanopus Fries* und für unser Herbarium *Hydnum coralloides Scopoli.* Herr Pfarrvikar Emmerich Haerlin zu Heiningen theilte uns zehn ihm aufgefallene Phanerogamen seines neuen Anfenthaltsortes freundlichst mit, Herr Professor Dr. Hegelmaier in Tübingen schöne Exemplare von *Grimmia Hartmanni Schimper* und *Sticta fuliginosa Dickson.*

Herr Oberstudienrath Dr. v. Krauss fand am 25. August v. J. an einem grossen Weidenbaum am Nesenbach im unteren Schlossgarten ein Riesen-Exemplar des gelben Löcherpilzes, *Polyporus sulphureus Scopoli,* und es gelang ihm, diese Masse als Prachtexemplar unserer Pilzsammlung aufstellen zu könnon.

Unter 15 von Herrn Pfarrer Sautermeister in Haussen am Thann, Oberamts Rottweil, übermachten Pflanzen, welche wie *Aspidium Lonchitis Swartz* und *Rosa alpina L.* die oberschwäbische Flora an die benachbarte der Alpen knüpfen, befindet sich die ansehnliche *Cystopteris montana Link* als interessante neue Entdeckung für unsere Flora.

Von Herrn Pharmaceuten Sautermeister erhielten wir eine kleine Kalkalge, *Ainactis calcarea Kützing.*

Unter 22 Phanerogamen, welche uns Herr Lehrer Scheuerle in Frittlingen, Oberamts Spaichingen, vorlegte, befinden sich 14 Weiden, mit welchen er sich vorzugsweise beschäftigt, darunter drei bei uns früher nicht beobachtete Bastarde, *Salix purpurea-repens Wimmer, S. aurita-incana Wim.* und *S. daphnoides-incana Scheuerle.*

Von Herrn Präceptor Schöpfer in Ludwigsburg erhielten wir, wie schon früher von Herrn Scheuerle, die in der Flora von Württemberg Seite 404 vorausgesagte *Veronica agrestis Fries.*

Herr Thurnlehrer Seyerlen in Biberach, ein eifriger Pflanzenforscher, welcher durch die Herausgabe einer Gräser-Sammlung angehenden Botanikern eine bedeutende Erleichterung und Aufmunterung bietet, hat uns 34 der selteneren Pflanzen von Biberach in gut eingelegten Exemplaren zugestellt und darunter, was jetzt bei den Phanerogamen nicht mehr so leicht ist, einen fur unsere Flora neuen Fund.

Im Juni vorigen Jahres entdeckte er nämlich an dem Ufer des Aiweihers bei Stafflangen, $1^1/_2$ Stunden westlich von Biberach, den äussersten südlichen Vorposten der in der Schweiz und ganz Südeuropa

Digitized by Google

fehlenden wurzelnden Binse, *Scirpus radicans Schkuhr.* Diese der Waldbinse am nächsten verwandte Pflanze hat mit den unendlich weit von ihr entfernten Brombeeren eine schon dem Plinius an letzterer aufgefallene Vermehrungsweise gemein; von den Halmen der in dichtem Rasen auf weichem Schlammboden wachsenden Binse entwickeln die einen grosse Blüthenrispen mit zahllosen Samen, sparsamer aber mit sicherem Erfolg verlängern sich die anderen ohne zu blühen bis über 3 Fuss, neigen sich in einem Bogen mit der Spitze dem Boden zu, in welchem sie Wurzel schlagen und im folgenden Frühling einen neuen Ansiedler entwickeln, während der übrige Theil des Halmes im Winter abstirbt, so den aufrechten Halm in einen den Schnüren der Erdbeeren entsprechenden Ausläufer metamorphosirend.

Unser vieljähriges Mitglied, Herr Apotheker Valet in Schussenried, theilte uns mehrere Exemplare dieser Binse mit, nebst dem vereinzelt hie und da auftretenden *Leonurus Cardiaca L.* und der mit dem Getreide aus wärmeren Ländern eingeführten *Crepis setosa Haller fil.*

Endlich lieferte der Custos des Herbariums als Beitrag zu den Pflanzen-Missbildungen einen bandförmigen Stengel der Wegwarte, *Cichorium Intybus L.* mit mehr als fünfzig Blumen, und Herr Revierförster Glaiber in Welzheim als Curiosum einen tannenen Stumpen, in welchen ein hölzerner Keil vor vielen Jahren eingetrieben worden ist, wahrscheinlich zur Heilung eines Leibschadens durch Sympathie.

Wir haben sonach in diesem Jahre 256 Arten erhalten, nämlich 84 Gefässpflanzen und 172, also mehr als doppelt so viele Zellenpflanzen.

Die Vereinsbibliothek hat folgenden Zuwachs erhalten:

a) Durch Geschenke:

List of vertebrated animals living in the gardens of the zoological society of London. 4. edition. London 1866. 8°.

Von Dr. Sclater.

Conditions and doings of the Boston society of natural history, as exhibited by the annual reports of the custodian, treasurer, librarian and curators. Mai 1867. 1868. 8°.

Annual of the Boston society of natural history 1868—1869. I. Boston 1868. 8°.

Annual of the national academy of sciences for 1866. Cambridge 1867. 8°.

Von der Gesellschaft.

Index to Vol. I.—XI. of observations of the genus Unio together with description of new species of the family Unionidae and

Digitized by Google

descriptions of new species of the Melanidae, Paludinae, Helicidae etc. by Isaac Lea. Philadelphia 1867. 4°.

Vom Verfasser.

Verzeichniss der in den Schriften der Schlesischen Gesellschaft für vaterländische Cultur von 1804—1863 incl. enthaltenen Aufsätze. Breslau 1868. 8°.

Von der Gesellschaft.

Sulzfluh. Excursion der Section Rhätia in Chur. 1865. 8°.

Von der Section Rhätia.

Sea and River-side Rambles in Victoria. London 1860. 8°.

Von Dr. Ferd. v. Müller in Melbourne.

27. Bericht über das Museum Francisco-Carolinum. Nebst der 22. Lief. der Beiträge zur Landeskunde von Oesterreich ob der Ens. Linz 1868. 8°.

Von Custos C. Ehrlich.

Geognostische Wanderungen im Gebiete der Trias Frankens von Carl Zelger. Würzburg, J. Staudinger 1867. 8°.

Zur Anzeige in den Jahresheften.

Dr. H. G. Bronn's Klassen und Ordnungen des Thierreichs dargestellt in Wort und Bild. Fortgesetzt von Dr. A. Gerstäcker. Bd. 5. Lief. 7—10. Gliederfüssler.
» 6. » 1. Vögel.
Leipzig und Heidelberg, Winter 1868. 8°.

Zur Anzeige in den Jahresheften.

Dr. Jul. Hoffmann, die Waldschnepfe. Ein monographischer Beitrag zur Jagdzoologie. Stuttgart 1868. 8°.

Vom Verfasser.

Festschrift zum 50jährigen Jubiläum der k. land- und forstwirthschaftlichen Akademie Hohenheim. Stuttgart 1868. 8°.

Von der k. Akademie.

Meteorologische Beobachtungen, angestellt in Dorpat im Jahr 1868, redig. und bearb. v. Dr. A. v. Oettingen. 2. Jahrg. Dorpat 1869. 8°.

Vom Verfasser.

Ueber die Grenze zwischen Jura- und Kreideformation von Peter Merian. Basel 1868. 8°.

Vom Verfasser.

Observations des phénomènes périodiques pendant les années 1865 et 1866. Extr. T. 37. des Mém. acad. roy. de Belgique.

Von A. Quetelet.

Württembergische naturwissenschaftliche Jahreshefte.
Jahrg. 21. Heft 2—3.
» 22. » 1—3.

Digitized by Google

Jahrg. 23. Heft 1—3.
» 24. » 1—3.
» 25. » 1. Stuttgart 1865—69. 8°.

Paläontologische Mittheilungen aus dem Museum des kön. Bayerischen Staates, begonnen von Dr. A. Oppel, fortgesetzt von Dr. K. A. Zittel. Bd. II. Abth. 1. Die Cephalopoden der Stramberger Schichten. Stuttgart 1868. Fol.

Beide von der Verlagshandlung Ebner und Seubert.

Det kongelige Norske Frederiks Universitets Aarsberetning for 1867. 8°.

Meteorologiske Jagttagelser paa Christiania Observatorium 1867. Fol.

Bidrag til Kundskab om Christiania fjordens Fauna af Dr. M. Sars. 1868. 8°.

Mémoires pour servir à la connaissance des Crinoïdes vivants par Mich. Sars. Christiania 1868. 4°.

Von der k. Universität in Christiania.

b) Durch Austausch unserer Jahreshefte, als Fortsetzung:

Annales del Museo publico de Buenos Aires. Entrega quinta 1868. Fol.

Annals of the Lyceum of natural history of New-York. Vol. VIII. No. 15—17. April—Mai 1867.

Annuaire de l'académie royale des sciences, des lettres et des beaux-arts de Belgique. Année 35. Bruxelles 1869. 8°.

Bulletin de l'académie royale des sciences ... de Belgique. Année 37. 2. série. T. 25. 26. Bruxelles 1868. 8°.

Bulletin de la société géologique de France.
2. série. T. 25. No. 1—5. Paris 1867—68.
T. 26. No. 1. Paris 1868—69.

Bulletin de la société impériale des naturalistes des Moscou. Année 1868. No. 1. 2.

Bulletin de la société des sciences naturelles de Neuchatel. T. VIII. cah. 1. Neuchatel 1868. 8°.

Bulletin des séances de la société Vaudoise des sciences naturelles.
Vol. IX. No. 55. 58. 59.
Vol. X. No. 60. 61. Lausanne 1866—69. 8°.

Jaarboek van de kon. Akademie van Wetenschappen gevestigt te Amsterdam. Voor 1867. Amsterdam. 8°.

Catalogus van de Boeckerij der k. Akademie van Wetenschappen in Amsterdam. Deel. II. Stuk 2. 1868. 8°.

The Quarterly Journal of the geological society of London.
Vol. XXIV. Part. 3. 4.
Vol. XXV. Part. 1. No. 95—97. London 1868—69. 8°.

Digitized by Google

Materiaux pour la carte géologique de la Suisse. V. Livraison. Jura vaudois et neuchatelois avec 2 cartes et 8 profils géologiques par A. Jaccard. Berne 1869. 4°.

Memoirs read before the Boston Society of natural history; being a new series of the Boston Journal of nat. hist. Vol. I. Part. 3. Boston 1868. 4°.

Mémoires de la société de physique et d'histoire naturelle de Genève. T. XIX. Part. 2. Genève 1868. 4°.

Mémoires de la société royale des sciences de Liége. T. XVII. 2. série. T. II. Liége 1863—67. 8°.

Mémoires de l'académie royale des sciences, belles-lettres et arts de Lyon. Classe des sciences. T. XVI. 1866—67.
Classe des lettres. T. XIII. 1866—68. Lyon und Paris. 8°.

Nouveaux mémoires de la société impériale des naturalistes de Moscou. T. 1–3. Moscou 1829—34. 4°.
(gekauft.)

Proceedings of the American association for the advancement of science. First—ninth meeting 1849—56.
Fifteenth meeting at Buffalo 1867. Washington u. Cambridge. 8°.

Proceedings of the Boston society of natural history. Vol. XI. Bogen 7—30. May 1867—68. Boston. 8°.

Proceedings of the zoological society of London.
For the year 1848—60 nebst Index.
» » » 1867. P. 3.
» » » 1868. P. 1. 2. London. 8°.

Proceedings of the academy of natural sciences of Philadelphia. No. 1—4. Jan.—Dec. 1867. Philadelphia. 8°.

Smithsonian contributions to knowledge. Vol. XV. Washington 1867. 4°.

Annual report of the board of regents of the Smithsonian institution. For the year 1866. Washington 1867. 8°.

Société des sciences naturelles de Luxembourg. T. X. Année 1867 et 1868. Luxembourg. 8°.

Transactions of the zoological society of London. Vol. VI. Part. 5—7. London 1868. 4°.

The transactions of the acad. of science of St. Louis. Vol. II. No. 3. 1867—68. St. Louis. 8°.

Verhandelingen der kon. akademie van wetenschappen. Elfde Deel. Amsterdam 1868. 4°.

Verslagen en Mededeelingen der k. akademie van wetenschappen. Afdeeling Natuurkunde. Tweede Recks. Deel II. Amsterdam 1868. 8°.

Processen-verbaal van de gewone Vergaderingen der k. akad. van We-

Digitized by Google

tenschappen in Amsterdam van Mai 1867 — April 1868. ibid.
Afdeeling Letterkunde. Deel XI. ibid. 1868.

Abhandlungen der K. Akademie der Wissenschaften zu Berlin.
Physikalische Klasse. Aus dem J. 1867.
Mathematische Klasse. Aus dem J. 1867. Berlin 1868. 4°.

Abhandlungen der naturforschenden Gesellschaft zu Halle. Bd. X. Hft. 3. 4. Halle 1868. 4°.

Abhandlungen der naturhistorischen Gesellschaft zu Nürnberg. Bd. IV. Nürnberg 1868. 8°.

Abhandlungen des zoologisch-mineralogischen Vereins zu Regensburg. 8. Heft. Regensburg 1860. 8°.

Abhandlungen der Schlesischen Gesellschaft für vaterländische Cultur. Phil. histor. Abtheilung 1867 und Hft. 1 von 1868.
Abth. für Naturwiss. und Medicin 1867 und Hft. 1 von 1868. Breslau. 8°.

Arbeiten des Naturforscher-Vereins zu Riga. Hft. 2. Riga 1868. 8°.

Bericht der Wetterauischen Gesellschaft für die gesammte Naturkunde zu Hanau, vom 14. Oct. 1863 bis 31. Dec. 1867. Hanau. 8°.

Berichte über die Verhandlungen der naturforschenden Gesellschaft zu Freiburg i. Br. Bd. IV. Hft. 4. Bd. v. Hft. 1. Freiburg 1867—68. 8°.

Dreizehnter Bericht der Oberhessischen Gesellschaft für Natur- und Heilkunde. Giessen 1869. 8°.

Neue Denkschriften der allgemeinen Schweizerischen Gesellschaften für die gesammten Naturwissenschaften. Bd. 2. 3. 4. 15. 17. 1838—60.

Der zoologische Garten. Organ der zoologischen Gesellschaft in Frankfurt a. M., hg. von Dr. F. C. Noll.
Jahrg. VII. No. 7—12. 1866.
» IX. No. 1—12. 1868.
» X. No. 2. 1869. Frankfurt a. M. 8°.

Jahrbuch der k. k. geologischen Reichsanstalt in Wien.
Jahrg. 1868. Bd. XVIII. No. 2. 3. 4.
» 1869. Bd. XIX. No. 1. Wien. 8°.

Württembergische Jahrbücher für vaterländische Geschichte, Geographie, Statistik und Topographie. Jahrg. 1866. Stuttgart 1868. 8°.

Jahresbericht über die Fortschritte der Chemie und verwandter Theile anderer Wissenschaften. Hg. von H. Will. Für 1867. Hft. 1. 2. Giessen 1868 69.
Register zu den Berichten für 1857—66.

Jahresbericht der naturforschenden Gesellschaft Graubündtens. Neue Folge. 13. Jahrgang. Vereinsjahr 1867—68. Chur. 8°.

Digitized by Google

34. Jahresbericht des Mannheimer Vereins für Naturkunde. Mannheim 1868. 8°.

18. 19. 25. 26. 27. Jahresbericht der Pollichia, eines naturwissenschaftlichen Vereins der bayerischen Pfalz. Neustadt a. d. H. 8°.

45. Jahresbericht der Schlesischen Gesellschaft für vaterländische Kultur im J. 1867. Breslau. 8°.

Lotos. Zeitschrift für Naturwissenschaften. Hg. vom naturhistor. Vereine »Lotos« in Prag. Jahrg. 2—9 und 18. Prag 1852—68. 8°.

Mittheilungen des naturwissenschaftlichen Vereins für Steiermark. Heft 4. 5. Graz 1867—68. 8°.

Mittheilungen des Vereins nördlich der Elbe zur Verbreitung naturwissenschaftlicher Kenntnisse. Heft 9. Kiel 1868. 8°.

Mittheilungen der k. k. geographischen Gesellschaft in Wien. Neue Folge. 1868. Wien. 8°.

Monatsberichte der k. Preussischen Akademie der Wissenschaften zu Berlin. Jan.—Dec. 1868. Berlin. 8°.

Schriften der naturforschenden Gesellschaft in Danzig. Neue Folge. Bd. II. Hft. 1. Danzig 1868. 8°.

Schriften der k. physikalisch-ökonomischen Gesellschaft zu Königsberg. 8. Jahrgang. Abth. 1. 2. 1867. Königsberg. 4°.

Sitzungsberichte der naturwissenschaftlichen Gesellschaft »Isis« zu Dresden, red. von Dr. Drechsler. Jahrg. 1868. No. 4—12. Dresden. 8°.

Sitzungsberichte der kais. Akademie der Wissenschaften in Wien. Math.-naturwiss. Klasse.
1. Abth. Bd. 56. Hft. 2—5. Bd. 57. Hft. 1—3.
2. Abth. Bd. 56. Hft. 3—5. Bd. 57. Hft. 1—3.
Wien 1867—68. 8°.

Tübinger Universitätsschriften. Aus dem Jahr 1868. Tübingen 1869. 4°.

Verhandlungen der naturforschenden Gesellschaft in Basel. Thl. 4. Hft. 1. Thl. 5. Hft. 1. 2. Basel 1864—69. 8°.

Verhandlungen des botanischen Vereins für die Provinz Brandenburg und die angrenzenden Länder, hg. von Dr. Ascherson. 8. Jahrgang. Berlin 1866. 8°.

Verhandlungen des naturforschenden Vereins in Brünn. Bd. VI. Brünn 1867. 8°.

Verhandlungen des naturwissenschaftlichen Vereins in Carlsruhe. Heft 3. Carlsruhe 1869. 8°.

Verhandlungen der k. k. geologischen Reichsanstalt in Wien. Jahrg. 1868. No. 1—18. 1869. No. 1—8. Wien. 8°.

Verhandlungen der physik.-medicinischen Gesellschaft in Würzburg. Neue Folge. Bd. I. Hft. 2. 3. Würzburg 1868. 8°.

Verhandlungen der schweizerischen naturforschenden Gesellschaft.
9. Versammlung in Aarau 1823.
11. » » Solothurn 1825.
15. » » St. Bernhard 1829.
20. » » Aarau 1835.
21. » » Solothurn 1836.
23. » » Basel 1838.
24. » » Bern 1839.
25. » » Freiburg 1840.
50. » » Neuchatel 1866.
51. » » Rheinfelden 1867.

Verhandlungen des naturhistorischen Vereins der preussischen Rheinlande und Westphalens. Jahrg. 25. 3. Folge. 5. Jahrg. Hft. 1. 2. Bonn 1868. 8°.

Verhandlungen des zoologisch-botanischen Vereins in Wien. Jahrg. 1868. Bd. 18.

Hiezu: Heller, die Zoophyten und Echinodermen des adriatischen Meeres. Wien 1868. 8°.

Beilreich, die Vegetationsverhältnisse von Croatien. Wien 1868. 8°.

Zeitschrift der deutschen geologischen Gesellschaft. Bd. 20. Hft. 2—4. Bd. 21. Hft. 1. Berlin 1867—69. 8°.

Zeitschrift für die gesammten Naturwissenschaften. Hg. von dem naturwiss. Verein für Sachsen und Thüringen in Halle. Bd. 31. Jahrgang 1868. Berlin. 8°.

Berliner entomologische Zeitschrift. Jahrg. 12. Hft. 1—4. 1868. Jahrg. 13. Hft. 1. 2. 1869. Berlin. 8°.

15. Zuwachsverzeichniss der k. Universitätsbibliothek zu Tübingen. 1867—1868. Tübingen. 4°.

Hiezu 19 verschiedene Dissertationen.

c) Durch erst in diesem Jahre eingeleiteten Tauschverkehr:

Mémoires de la société des sciences physiques et naturelles de Bordeaux. T. V. VI. Bordeaux 1867—68. 8°.

Nach dem Rechenschaftsbericht verlas ebenfalls Generalstabsarzt Dr. v. Klein für den durch Krankheit verhinderten Verfasser folgenden von Oberstudienrath Dr. v. Krauss zusammengestellten

Rückblick

auf die wichtigsten Vorkommnisse des Vereins von 1844 bis 1869.

Zu Anfang des Jahres 1844 hielten es einige hiesige Naturforscher mit Prof. Dr. Th. Plieninger an der Spitze für zeitgemäss, auch in Württemberg einen naturwissenschaftlichen Verein zu gründen. Sie vereinigten sich einen Entwurf für dessen organische Bestimmungen vorzubereiten, die Freunde der Naturwissenschaften des Landes einzuladen und die geeigneten Männer zur Leitung und Ausführung der Arbeiten zu gewinnen.

Die glänzenden Resultate, die ihre Bemühungen und vor Allem die rastlose und umsichtige Thätigkeit des Professors, nun mehrigen Oberstudienraths Dr. v. Plieninger erzielten, sind in den Berichten des ersten Jahrgangs der Vereinsschrift niedergelegt.

Der Verein für vaterländische Naturkunde in Württemberg wurde am 26. August 1844 in Stuttgart constituirt, indem durch schriftliche Abstimmung von 35 Mitgliedern der erste und zweite Vorstand Graf Wilhelm von Württemberg Erlaucht und Professor Dr. v. Rapp, ferner 16 Män er, welche sich hier und im Lande mit Naturwissenschaften beschäftigen, als Ausschussmitglieder gewählt wurden.

Dieser Ausschuss vollendete in seiner ersten Sitzung vom 2. Sept. 1844 das geschäftsleitende Bureau durch die Wahl weiterer 6 Mitglieder zu seiner Verstärkung, der 5 Secretäre (Dr. Hering, Klein, Krauss, Kurr, Menzel) und des Kassiers Apotheker Weismann.

Die landesherrliche Sanction des Vereins durch seine Majestät des Königs Wilhelm erfolgte vermöge Höchster Entschliessung vom 11. September 1844.

Zur Herausgabe der unter dem Titel: Jahreshefte des Vereins für vaterländische Naturkunde bezeichneten Vereinsschrift wählte der Ausschuss den 13. November 1844 die ersten Redactions-Mitglieder: Prof. Dr. H. v. Mohl, Prof. Dr. Th. Plieninger, Prof. Dr. Fehling, Dr. Menzel und Dr. F. Krauss. Das erste Jahresheft erschien im Frühjahr 1846. Der Ausschuss

Digitized by Google

beschloss ferner, dass im Schoosse des Vereins jeden Winter naturwissenschaftliche Vorträge für die Mitglieder gehalten werden sollen, die bis daher auch ununterbrochen fortgesetzt worden sind.

Als die ersten Ehrenmitglieder wurden wegen ihrer hervorragenden Verdienste um die naturwissenschaftlichen Sammlungen Württembergs Herzog Paul von Württemberg Hoheit und Baron Dr. v. Ludwig in der Kapstadt ernannt, und ebenso später unter dem 31. August 1848 Dr. v. Barth in Calw und Prof. Dr. v. Glocker in Breslau.

Die erste Generalversammlung hielt der Verein den 2. Mai 1845 in Stuttgart, in welcher über die Begründung und erste Thätigkeit Bericht erstattet wurde. Der Verein zählte damals schon 322 ordentliche Mitglieder und hatte eine Einnahme von 920 fl. 42 kr. Wie der Verein sich mit dem Verein für Vaterlandskunde und der K. Centralstelle des landwirthschaftlichen Vereins in Verbindung gesetzt hatte, so beschloss er den 7. November 1845 mit anderen Gesellschaften ähnlicher Tendenz in Schriften-Austausch zu treten.

Seine Majestät der König Wilhelm hat den 19. März 1846 das Protectorat des Vereins gnädigst übernommen.

Die zweite Generalversammlung vereinigte am 1. Mai 1846 die Mitglieder zum Erstenmal in der neuen Aula in Tübingen.

In den Verhandlungen wird die Herausgabe der württembergischen meteorologischen Jahresberichte in einem dritten Heft der Vereinsschrift festgestellt, von welchen dann auch der erste von 1845 im II. Jahrgang erschien.

Die für Ulm ausgeschriebene vierte General-Versammlung musste im Jahr 1848 wegen der politischen Ereignisse vertagt werden.

Einen der für die Thätigkeit des Vereins wichtigsten Beschlüsse fasste der Ausschuss mit Stimmen-Einhelligkeit am 1. Februar 1849, indem er die Anlage einer Sammlung vaterländischer Naturalien anordnete, womit auch die General-Versammlung in Ulm am 30. April 1849 zustimmte.

Der Ausschuss reducirte den 3. Mai 1849 die Zahl der

bisherigen 5 Secretäre und wählte hiezu Dr. v. Klein und Dr. Krauss, die dieses Amt bis heute versahen.

Mit dem Beschluss eine Naturalien-Sammlung anzulegen kam auch die Sorge, dieselbe in einem geeigneten Lokal unterzubringen. Hiezu bot sich bald eine erwünschte Gelegenheit dar. Die Centralstelle für die Landwirthschaft zeigte sich geneigt, ihre in dem Staatsgebäude hinter der K. Thierarzneischule aufgestellte Sammlung vaterländischer Naturalien, welche seit 1818 von patriotischen Männern des Landes durch Geschenke vermehrt und durch Prof. Dr. Plieninger verwaltet wurde, dem Vereine zur Benützung und Verwaltung zu übergeben. Die Verhandlungen hierüber führten Director v. Sautter und von Seiten des Ausschusses Dr. v. Hardegg und Krauss. Durch hohen Erlass vom 29. Juli 1850 wurde die Uebergabe der Sammlung an den Verein nach einem beiden Theilen convenirenden Statut für ihre Verwaltung genehmigt. Eine desshalb auf den 18. August 1850 in Stuttgart einberufene ausserordentliche General-Versammlung, in welcher Prof. Dr. Plieninger einen geschichtlichen Ueberblick über die Sammlung und die Verhandlungen vortrug, beschloss alsdann die Uebernahme der Sammlung ohne Widerspruch und eröffnete zugleich den neugewählten Conservatoren Krauss, Saucerotte, v. Martens, Kurr und Weismann einen Credit von 500 fl. zu den für beste Anordnung und Aufstellung nöthigen Einrichtungen.

Nach vorgenommener Sichtung der Sammlung von den unbrauchbaren und nicht in Württemberg vorkommenden Gegenständen konnte dann mit der neuen Aufstellung einer Sammlung württemb. Naturalien begonnen werden, die wöchentlich zweimal dem Zutritt des Publikums geöffnet wurde.

Die Rechte einer juristischen Person sind dem Verein durch Höchste Entschliessung von der K. Kreisregierung am 8. October 1861 verliehen worden.

Die erste Statuten-Abänderung erfolgte 1852 bei der Versammlung in Tübingen, welche die Verlegung der Generalversammlungen vom 1. Mai auf den 24. Juni genehmigte.

Am 3. September 1852 stellte der Ausschuss genaue Be-

Digitized by Google

stimmungen über die Ausführung der Redaction der Vereinshefte für die Redactionsmitglieder fest.

Die neunte Generalversammlung in Esslingen 1854 erwählte Prof. Dr. v. Rapp zum ersten und Prof. Dr. v. Kurr zum zweiten Vorstand.

Im Sommer 1856 brachte Prof. Dr. Krauss die Herausgabe einzelner interessanter geognostischer Karten Württembergs mit Zugrundlegung des topographischen Atlasses in Berathung. In Folge dessen hat das K. Finanzministerium am Schluss desselben Jahres eine Kommission zur Berathung solcher Karten, zur Hälfte aus Vereinsmitgliedern, niedergesetzt und mit Bewilligung der erforderlichen Geldmittel die Ausführung dem K. statistisch-topographischen Bureau übertragen.

Prof. Dr. Fraas übernimmt im Oktober 1856 für Prof. Dr. v. Kurr das Amt eines Conservators über die geognostisch-paläontologische Sammlung.

Die vierzehnte Generalversammlung in Stuttgart 1859 beschloss, dass die meteorologischen Berichte in Württemberg nur dann in die Jahreshefte aufgenommen werden sollen, wenn sie nach Dove's Plan in Uebereinstimmung mit den norddeutschen Berichten ausgearbeitet sind. Da der später von dem K. stat.-topographischen Bureau eingeschickte 31. u. 32. meteorologische Jahresbericht von Prof. Dr. Plieninger diesem Beschlusse nicht entsprach und auch die gewünschte „allgemeine Schilderung der Jahrgänge“ nicht enthielt, so musste die Veröffentlichung derselben unterbleiben.

Im Januar 1860 übernahm Hospitalverwalter Seyffardt für den dahingeschiedenen bisherigen Kassier, Apotheker Weismann, das Kassenamt.

In der siebenzehnten Generalversammlung 1862 in Esslingen wurde der Vertrag mitgetheilt, welchen der Ausschuss mit den Erben des verstorbenen Staatsrath v. Roser wegen der von demselben hinterlassenen Sammlung von Insekten und entomologischen Büchern abgeschlossen hat. Hienach wurden gedachte Sammlungen dem Verein jetzt schon zur Benützung und Aufbewahrung unter der Bedingung übergeben, dass sie einem v.

Digitized by Google

Roser'schen Enkel, der das erforderliche wissenschaftlishe Interesse für die Insektenwelt innerhalb der nächsten 10 Jahre deutlich beurkunde, wieder zurückzustellen seien, dass aber, wenn dieser Fall nicht eintrete, nach Ablauf der genannten Frist Alles volles Eigenthum des Vereins werde. Der Verein machte sich zugleich verbindlich, die übergebenen Sammlungen als ungetrenntes Ganzes bis zum 1. März 1872 aufzubewahren und für deren Conservirung zu sorgen, was inzwischen pflichtlich geschehen ist.

Das Aufstellungs-Lokal für die vaterländische Sammlung der K. Centralstelle und des Vereins erwies sich wegen der Entfernung von der Stadt je länger je mehr als unzweckmässig für die Besuchenden wie für die, welche die Verwaltung und Bearbeitung zu besorgen hatten. Eine sehr willkommene Gelegenheit zu ihrer Uebersiedlung nach der Stadt fand sich durch den neuen Flügelanbau des K. Naturalien-Kabinets und durch die darin beabsichtigte Aufstellung einer Centralsammlung württembergischer Naturalien, auf welche Dr. F. Krauss seit Jahren als eine Lieblingsaufgabe unverdrossen hinarbeitete. Nach einem Erlass vom 20. November 1863 genehmigte das K. Ministerium des Innern die Uebergabe der dem Verein anvertrauten Sammlung der K. Centralstelle als Staatseigenthum an das K. Naturalien-Kabinet und das K. Ministerium des Kirchen- und Schulwesens gestattete dem Verein, dass seine eignen Sammlungen zum erwähnten Zweck uud räumlich vereinigt mit den Staatssammlungen nach festgestellten Bestimmungen in dem neuen Flügel aufgestellt werden dürfen. Nachdem hierauf die neunzehnte Generalversammlung 1864 in Wasseralfingen zur Erläuterung des §. 26 der Vereinsstatuten für den Fall eiuer Auflösung des Vereins den Beschluss gefasst hatte, dass jetzt schon als die in diesem Paragraphen genannte öffentliche wissenschaftliche Anstalt die Königl. Direction der wissenschaftlichen Sammlung des Staats bezeichnet werde, wurden im Herbst 1865 durch die Conservatoren Dr. Krauss und Dr. Fraas die Sammlungeu aus dem bisherigen Gebäude in das K. Naturalien-Kabinet übergesiedelt, wo nun die Gegenstände beider Sammlungen durch verschiedenartige Etiketten so bezeichnet sind, dass sie jederzeit leicht erkannt werden können. Diese

Digitized by Google

Lokal-Sammlung, die seit dem 15. April 1867 täglich zweimal dem freien Zutritt des Publikums geöffnet ist, hat sich bis daher des Beifalls der Männer vom Fach wie aller Besuchenden zu erfreuen.

Nach dem Tode des Höchstseligen Königs Wilhelm haben Seine Majestät König Karl mittelst Cabinetsschreibens vom 17. October 1864 der Bitte des Ausschusses um Uebernahme des Protectorats des Vereins, in Anerkennung der vorzüglichen Verdienste desselben um die Erforschung der natürlichen Verhältnisse Württembergs entsprochen.

Im XXI. Jahrgang der Vereinsschrift erschienen von Dr. Werner das Register über die 20 ersten Jahrgänge der Jahreshefte und von Prof. Dr. Krauss der Catalog über die Vereinsbibliothek, die nun ebenfalls im neuen Flügel des. K. Naturalien-Kabinets zu jederzeitiger Benützung der Mitglieder aufgestellt ist.

Im Jahr 1866 musste die einundzwanzigste Generalversammlung in Heilbronn wegen der politischen Ereignisse auf den 4. October verlegt werden.

In der zweiundzwanzigsten Gen ralversammlung 1867 in Stuttgart wurde für Unterstützung des in Südafrika reisenden Württembergers Carl Mauch und in der dreiundzwanzigsten 1868 in Ulm für die der deutschen Nordpolexpedition gewirkt.

Diesem kurzen Rückblick auf die wichtigsten Vorkommnisse während des 25 jährigen Bestehens des Vereins füge ich noch folgende Zusammenstellungen an.

Der Verein zählt heute 436 ordentliche Mitglieder. Seit seiner Gründung haben sich im Ganzen 852 ordentliche Mitglieder aufnehmen lassen, davon sind 273 wieder ausgetreten und 143 gestorben. Die höchste Zahl der Aufgenommenen fällt, das Gründungsjahr mit 322 Mitgliedern ausgenommen, in die Jahre 1855 mit 40, 1865 und 1866 mit je 33 Mitgliedern, die der Ausgetretenen in die politischen Jahre 1848 bis 1852 mit 27 bis 36, die der Gestorbenen auf 1859 mit 12 und auf 1863 mit 16 Mitgliedern.

Zu Ehren-Mitglieder wurden bis jetzt nur 4 Württem-

berger, die sich für die vaterländischen Naturaliensammlungen besonders verdient gemacht haben, und aus Anlass der heutigen Feier 6 hervorragende Naturforscher ernannt.

Zu correspondirenden Mitgliedern wurden seit der Gründung des Vereins 29 ausgezeichnete Gelehrte erwählt, von welchen wir 6 durch den Tod verloren haben.

Durch Gedächtnissreden sind in unserer Vereinsschrift geehrt worden:

die Ehrenmitglieder Herzog Paul Wilhelm von Württemberg, Freiherr Dr. v. Ludwig und Dr. v. Barth,

ferner Oberbaurath v. Bühler, Bergrath Fabre du Faur, Inspector v. Fleischmann, Dr. v. Gärtner, Prof. Dr. Chr. Gmelin, Obermedicinalrath Dr. v. Hardegg, Oberamtsarzt Dr. v. Hartmann, Bergrath Dr. Hehl, Professor Dr. v. Holtzmann, Obermedicinalrath Dr. G. v. Jäger, Staatsrath Dr. v. Kielmeyer, Apotheker Dr. Lechler, Oberfinanzrath v. Nördlinger, Prof. v. Nörrenberg, Prof. Dr. A. Oppel, Staatsrath v. Roser, Obermedicinalrath Dr. v. Schelling, Professor Dr. Schlossberger, Bergrath v. Schübler, Graf v. Seckendorf, Director v. Seyffer, Professor Dr. G. C. L. Sigwart, Oberamtsarzt Dr. v. Steudel, Apotheker Weismann, Apotheker Dr. G. H. Zeller, Professor Zenneck und Major v. Zieten.

Die vaterländische Naturalien-Sammlung hat sich von 1844 bis zum 24. Juni 1869 vieler Stiftungen und Schenkungen zu erfreuen gehabt und wird ihren Gönnern, deren Namen in der Vereinsschrift und auf der Etikette des Geschenks bemerkt sind, stets ein dankbares Andenken bewahren.

Die Namen der **Stifter** sind:

Inspector v. Fleischmann in Stuttgart,
Dr. v. Gärtner in Calw,
Fabrikant Albert Reiniger in Stuttgart,
Otto, Graf v. Salm in Stuttgart,
Apotheker Weismann in Stuttgart.

Die Namen der **Geschenkgeber** sind:

Seine Majestät König Karl von Württemberg,
Seine Majestät der Höchstselige König Wilhelm von Württemberg,
Seine Königliche Hoheit Prinz Friedrich von Württemberg,
Seine Hoheit Prinz Hermann von Sachsen-Weimar-Eisenach.

Ackermann, Schulmeister in Sersheim,
Bacher, Wundarzt in Heidenheim,
Bauer, Apotheker in Isny,
Bauer, Präparator in Tübingen,
Baur, Dr. in Königsbronn,
Becher, Apotheker in Heubach,
Beck, Albert, Fabrikant in Heidenheim,
v. Beroldingen, Graf in Ratzenried,
Bertsch, Verwalter in Monrepos,
Bessels, Dr. in Heidelberg,
Bilfinger, Bergrath in Stuttgart,
Binder, Baurath in Stuttgart,
Blattmacher, Revierförster in Unterbrändi,
Bonz, Buchhändler in Stuttgart,
Bräuninger, Friedr., Badinhaber, Jaxtfeld,
Brudy, Revierförster in Ellwangen,
v. Bühler, Oberbaurath in Stuttgart,
Bührlen, Revierförster in Nagold,
Brücklacher, Kaufmann in Freudenstadt,
Bruckmann, Apotheker in Grossbottwar,
Bruckmann, Dr. Baurath in Stuttgart,
Calwer, Dr. Revierförster in Sulz,
Commerell, Revierförster in Maulbronn,
Daulte, Fr., Institutslehrer in Ludwigsburg,
Deeg, Bierbrauer in Ilsfeld,
Deffner, Carl, Fabrikant in Esslingen,
Denninger, Stadtrath in Stuttgart,

Digitized by Google

Denzler, Rentbeamter in Roth,
Dietler, Revierförster in Schnaitheim,
Dietrich, Apotheker in Stuttgart,
Dörner, Th., Kaufmann in Bietigheim,
Dorrer, Forstrath in Stuttgart,
Drautz, Friedr., Kaufmann in Heilbronn,
Ducke, Apotheker in Wolfegg,
v. Dürrich, Major in Stuttgart,
Ebert, Carl in Heilbronn,
Ebner, Albert, Buchhändler in Stuttgart,
Edelmann, Forstwart in Thannheim,
Elwert, Amtsnotar in Weingarten,
Endlich, Studiosus in Tübingen,
Engert, Pfarrer in Oberdettingen,
v. Entress-Fürsteneck, Revierförster in Winnenden,
Erlenmeyer, Revierförster in Ringingen,
Eser, Finanzrath in Stuttgart,
Essig, Heinrich, in Leonberg,
Eulenstein, Theodor, in Dresden,
Finckh, Carl, Kommerzienrath in Reutlingen,
Finckh, Dr. Oberamtsarzt in Urach,
Fischer, J. G., Dr. Professor in Stuttgart,
Fischer, J. A., Apotheker in Haigerloch,
Fischer, Otto, Apotheker in Haigerloch,
v. Fleischer, Dr. Professor in Hohenheim,
Fraas, Dr. Professor in Stuttgart,
Fribolin, Revierförster in Bietigheim,
Fricker, Med. Dr. in Heilbronn,
Frickinger, Apotheker in Nördlingen,
Frisoni, Dr. Hofzahnarzt in Stuttgart,
Friz, Reallehrer in Heidenheim,
Fuchs, Oberamtsrichter in Mergentheim,
Gärttner, Fabrikant in Stuttgart,
v. Gaisberg, Revierförster in Beilstein,
Gauss, Kameralverwalter in Lorch,
Gauss, Revierförster in Rosenfeld,

Gauss, Forstwart in Harrasheim,
Gawatz, Forstwart in Pflummern,
v. Gemmingen, Freiherr in Babstadt,
Gessler, Apotheker in Wurzach,
Glaiber, Revierförster in Welzheim,
Glaiber, Forstcandidat in Kleinaspach,
Gmelin, W., Obertribunalrath in Stuttgart,
Gmelin, Dr. in Geisslingen,
Gmelin, P. Fabrikant in Göppingen,
Gönner, Revierförster in Neufra,
Gräter, Apotheker in Stuttgart,
Gräter, Büchsenspanner in Oberndorf,
Grellet, Wilhelm, in Stuttgart,
v. Gültlingen, A., Freiherr, in Tübingen,
Gundlach, Postmeister in Blaufelden,
Günther, Dr. in London,
Günzler, Pfarrer in Weiler,
Gutbrod, Med. Dr. in Stuttgart,
Gutekunst, Geognost in Ulm,
v. Gwinner, Forstrath in Stuttgart,
Härlin, Pfarrvikar in Heiningen,
Häussler, Revierförster in Altenstadt,
v. Hahn, Oberforstrath in Stuttgart,
Hahn, Secretär in Stuttgart,
Hahne, Inspector in Wasseralfingen,
Haiss, Apotheker in Schorndorf,
Harz, Pharmazeuth in Haigerloch,
Hartmann, Dr. Oberamtsarzt in Reutlingen,
Hartmann, Pfarrer in Wippingen,
v. Hayn, Freiherr, Hofmarschall in Stuttgart,
Hebsacker, Kameralverwalter in Rottweil,
Hegelmaier, Dr. Professor in Tübingen,
Heimerdinger, Dr. Stabsarzt in Asberg,
Hildenbrandt, Geognost in Ohmenhausen,
Hepp, Revierförster in Abtsgmünd,
v. Hering, Obermedicinalrath in Stuttgart,

Hering, Buchdruckereibesitzer in Stuttgart,
Hess, Waisenhaus-Aufseher in Stuttgart,
v. Heuglin, Hofrath in Obertürkheim,
Hochstetter, Apotheker in Esslingen,
Hofer, Dr. Oberamtsarzt in Biberach,
v. Hügel, Freiherr, Forstmeister in Urach,
Huss, Revierförster in Lorch,
Imhof, Revierförster in Wolfegg,
Jäger, Gustav, Dr. in Stuttgart,
Jäger, Präparator in Stuttgart,
Jäger, Oberförster in Comburg,
Jäger, Revierförster in Nattheim,
Jobst, Karl, Kaufmann in Stuttgart,
Jung, Reallehrer in Wangen,
Junginger, Revierförster in Rottenmünster,
v. Kapff, Dr. Oberkriegsrath in Stuttgart,
Kapff, Dr. Oberamtsarzt in Esslingen,
Karrer, Friedr., Forstwart in Kleebronn,
Keerl, Pfarrer in Dünsbach,
Kehrer, Professor in Heilbronn,
Kemmler, Pfarrer in Donnstetten,
Kerner, Apotheker in Besigheim,
Kissling, Apotheker in Ulm,
v. Klein, Dr. Generalstabsarzt in Stuttgart,
Klein, Dr. in Heidelberg,
Kleinerz, Dr. in Herrenalb,
Klemm, Bauinspector in Geisslingen,
Knapp, Kameralverwalter in Roth a/S.,
Koch, Schullehrer in Sondernach,
Kohl, Heinrich, Particulier in Stuttgart,
v. König, Richard, Freiherr in Warthausen,
v. Kolb, Regierungsrath in Ulm,
Kolb, Präceptor in Stuttgart,
Kopp, J., Forstcandidat in Stuttgart,
Krauss, Dr. Oberamtsarzt in Tübingen,
v. Krauss, Dr. Oberstudienrath in Stuttgart,

Krausser, Bergraths-Registrator in Stuttgart,
v. Kurr, Dr. Oberstudienrath in Stuttgart,
Kutroff, Forstmeister in Söflingen,
v. Lang, Forstmeister in Cannstatt,
La Nicca, Fabrikant in Langenargen,
Laroche, Oberförster in Mergentheim,
Lechler, Ewald, Pharmaceut in Nürtingen,
Leibold, Wundarzt in Kochendorf,
Lenz, August, in Stuttgart,
Lezerkoss, Lehrer in Ruppertshofen,
Leube, Gustav sen., Dr. in Ulm,
Leypold, Oberamtmann in Rottweil,
Lindauer, Theodor, in Stuttgart,
Lörcher, Reallehrer in Schorndorf,
Lorenz, Badwirth im Neustädtle,
Lutz, Apotheker in Dürrmünz,
v. Maldeghem, Carl, Graf in Stotzingen,
v. Mandelsloh e, Graf in Mergentheim,
v. Martens, Dr. Georg, Kanzleirath in Stuttgart,
v. Martens, Eduard, Dr. in Berlin,
Martin, L., Präparator in Stuttgart,
Mögle, L. in Stuttgart,
Mohr, H., Banquier in Stuttgart,
Morstatt, Apotheker in Cannstatt,
v. Mühlen, Revierförster auf der Solitude,
Müller, O.A.-Sparkassier in Wangen,
Nestel, Revierförster in Eltingen,
Neuber, Pfarrer in Limbach,
Nördlinger, Dr. Forstrath in Hohenheim,
Oberdörfer, J. G., Vereinsaufwärter in Stuttgart,
Oppel, Albert, Dr. Professor in München,
Paulus, Forstmeister in Lorch,
Perrot, Schulmeister in Auendorf,
Peter, Reallehrer in Heilbronn,
Pfeilsticker, Regierungsassessor in Ulm,
Pfizenmaier, Revierförster in Bebenhausen,

v. Plieninger, Dr. Oberstudienrath in Stuttgart,
Plochmann, Forstmeister in Blaubeuren,
Ploucquet, H., Präparator in Stuttgart,
Probst, Forstmeister in Weingarten,
Probst, Forstmeister in Zwiefalten,
Probst, Pfarrer in Mettenberg,
v. Pückler-Limburg, Graf, Oberst in Stuttgart,
Rath, Oeconom in Aglishardt,
Rathgeb, Apotheker in Ellwangen,
v. Rapp, Dr. Professor in Tübingen,
Rapp, Revierförster in Weissenau,
v. Rassler, Oberst in Weitenburg,
Rau, Revierförster in Geradstetten,
Rau, Revierförster in Bodelshausen,
Reichert, August, Kaufmann in Nagold,
Reichert, Hermann, Kaufmann in Nagold,
Reichert, Friz, in Wildberg,
Reihlen, M., Apotheker in Stuttgart,
Reinhold, K., Büchsenspanner in Stuttgart,
Reiniger, Albert, Fabrikant in Stuttgart,
Renz, Dr. Regimentsarzt in Stuttgart,
Reuss, Revierförster in Hirschau,
Rieber, Pfarrrer in Diebolzhofen,
Riecker, Apotheker in Backnang,
Riegel, Revierförster in Adelmannsfelden,
Riegel, Ingenieur in Nürtingen,
Roman, Med. Dr. in Heilbronn,
Rominger, Joh., Kaufmann in Stuttgart,
Roos, Hofbüchsenmacher in Stuttgart,
v. Roser, Staatsrath in Stuttgart,
Rosshirt, Revierförster in Schrozberg,
Rueff, Dr. Director in Stuttgart,
Salzmann, Med. Dr. in Esslingen,
Sattler, Kaufmann in Ravensburg,
Saucerotte, Hofrath in Stuttgart,
Sautermeister, Pfarrer zu Hausen am Thann,

Sautermeister, Apotheker in Klosterwald,
Schad, Collaborator in Tuttlingen,
Schaupp, Oberamtssparkassier in Tuttlingen,
Schäuffelen, Richard, Fabrikant in Heilbronn,
Scheuerle, Lehrer in Frittlingen,
Schnell, Paul, in Besigheim,
Schöpfer, Präceptor in Ludwigsburg,
Schott v. Schottenstein, Freiherr, Hofmarschall in Stuttgart,
Schüz, Med. Dr. in Calw.
Schuler, Inspector in Wasseralfingen,
Schultheiss, in Braunsbach,
Schwarz, Dr. in Leutkirch,
v. Seckendorff, Graf in Stuttgart,
v. Seeger, Dr. Medicinalrath in Ludwigsburg,
Seeger, August, Kaufmann in Murrhardt,
Seyerlen, Turnlehrer in Biberach,
v. Seyffer, Director in Stuttgart,
Seytter, Lehrer in Schietingen,
Simon, H., Kaufmann in Stuttgart,
Spohn, Revierförster in Heiligkreuzthal,
Stälin, Eugen, Fabrikant in Calw,
Steudel, Dr. Stadtdirections-Wundarzt in Stuttgart,
v. Steudel, Director in Rottweil,
Stickel, Schulmeister in Oberwälden,
Stier, Forstverwalter in Thannheim,
Stützenberger, Revierförster in Alpirsbach,
v. Taube, E., Graf in Stuttgart,
Trefz, Gymnasiallehrer in Stuttgart,
Tritschler, Forstmeister in Rottweil,
Tritschler, Forstverwalter in Biberach,
Troll, Oberförster in Heudorf,
Tscherning, Forstrath in Bebenhausen,
Tscherning, Pharmazeut in Münsingen,
v. Uexküll, Graf, Revierförster in Wildbad,
Umgelter, Apotheker in Wildbad,

Digitized by Google

Ungerer, Fabrikant in Pforzheim,
Valet, Apotheker in Schussenried,
Veesenmeyer, Dr. Professor in Ulm,
Völter, Apotheker in Bönnigheim,
Wacker, Schulmeister in Hepsisau,
Walchner, Forstverwalter in Wolfegg,
Weigold, Bahnhofverwalter in Neckarsulm,
Weinland, Dr. in Hohenwittlingen,
Weismann, Apotheker in Stuttgart,
Weiss, Apotheker in Friedrichshafen,
Werner, Stadtpfarrer in Waiblingen,
Werner, Dr. Oberamtsarzt in Vaihingen,
Werner, Gustav, in Stuttgart,
Widmann, Kaufmann in Stuttgart,
Wittlinger, Lehrer in Unterböhringen,
Wocher, Posthalter in Wangen,
Wrede, Apotheker in Mergentheim,
v. Zeller. Dr. Oberfinanzrath in Stuttgart,
Zeller, Dr. G. H., Apotheker in Nagold,
Zeller, E., Med. Dr. in Winnenthal,
v. Zeppelin, Graf in Stuttgart,
v. Zeppelin, Revierförster in Blitzenreute,
Ziegele, Diaconus in Langenburg,
Zinck, Reallehrer in Wildbad.

Die Sammlung vaterländischer Naturalien des Vereins besteht heute aus:

a) 330 Arten Wirbelthiere in ca. 3100 Exemplaren, nämlich aus:

46	Arten	Säugethiere in	400	Exemplaren,
208	„	Vögel „	1100	„
21	“	Reptilien in ca.	550	„
56	„	Fische „ „	900	„
42	„	Vogeleier „	156	„

und aus 130 Vogelnestern.

b) 1790 Arten wirbelloser Thiere in 11,800 Exemplaren, darunter:

730 Arten Käfer in ca. 2310 Exemplaren,
695 „ Schmetterlinge in 1370 Exemplaren,
120 „ Conchylien in ca. 7000 Exemplaren.

c) 2608 Arten botanischer Gegenstände in ca. 5500 Exemplaren, darunter das Herbarium mit 1381 Arten Phanerogamen und 1227 Arten Cryptogamen.

d) 630 Arten Mineralien, Gebirgsarten und Versteinerungen in 3400 Exemplaren, darunter von letzteren 587 Arten in 2970 Exemplaren.

Die Bibliothek, die durch Geschenke, grösstentheils aber durch Austausch gegen unsere Jahreshefte entstanden ist, besteht

aus 970 gebundenen Büchern,
925 gehefteten Schriften,
227 Dissertationen und

aus ca. 1000 Vereins-Jahresheften, die zum Tausch gegen andere Schriften gesammelt sind.

Die Namen der **Geschenkgeber**, die ebenfalls schon in der Vereinsschrift dankend erwähnt wurden, sind:

Academie in Hohenheim,
Achenbach, A., Bergrath in Bonn,
Agassiz, Louis, Dr. Professor in Cambridge,
Albert, L., Hauptmann in Gmünd,
Bach, Hauptmann in Stuttgart,
v. Basaroff, Probst in Stuttgart,
Beyrich, Dr. Professor in Berlin,
Burckhardt, Friz, Dr. in Basel,
Burmeister, Dr. in Buenos Ayres,
Bruckmann, Dr. Baurath in Stuttgart,
Crosse, H. in Paris,
Czjzek, Joh. in Prag,
Ebner und Seubert, Buchhändler in Stuttgart,
v. Eichwald, E., Dr. Staatsrath in Petersburg,

Ehrlich, Carl, in Linz,
v. Ettingshausen, Dr. in Wien,
Favre, Alphonse, in Genf,
v. Fleischer, Dr. Professor in Hohenheim,
Finanzministerium, Königl. in Stuttgart,
Fischer, J. G., Dr. in Hamburg,
Fraas, Dr. Professor in Stuttgart,
v. Frauenfeld, Dr. in Wien,
Gesellschaft, botanische in Regensburg,
Gesellschaft, naturhistorische in Hannover,
Giebel, Dr. Professor in Halle a/S.,
v. Glocker, Dr. Professor in Stuttgart,
Gould, John, in London,
Gümbel, Theodor, Rector in Landau,
v. Haidinger, Dr. in Wien,
Hehl, Dr. Bergrath in Stuttgart,
v. Heldreich, Dr. in Athen,
Hoffmann, Julius, Dr. in Stuttgart,
Hörnes, Moritz, Dr. in Wien,
v. Jäger, G., Dr. Obermedicinalrath in Stuttgart,
Jäger, Gustav, Dr. in Stuttgart,
Kenngott, Dr. Professor in Zürich,
Kirschleger, Fred., in Strassburg,
v. Köstlin, Obertribunalrath in Stuttgart,
Köstlin, O., Dr. Professor in Stuttgart,
Kreglinger, C. in Carlsruhe,
v. Kurr, Dr. Oberstudienrath in Stuttgart,
Lea, Isaac, Dr. in Philadelphia,
Le Jolis, Auguste in Cherbourg,
Leube, G. sen., Dr. in Ulm,
Leyh, Professor in Stuttgart,
Lotos, Zeitschrift für Naturwissenschaft in Prag,
Malherbe, A. in Metz,
Mauz, Dr. in Esslingen,
Marcou, Dr. in Paris,
v. Martens, Georg, Dr. in Stuttgart,

v. Martens, Eduard, Dr. in Berlin,
v. Müller, Ferd., Dr. in Melbourne,
v. Müller, J. W., Dr. in Kochersteinsfeld,
Müller, Dr. Oberamtsarzt in Calw,
Müller, J., Dr. in Aachen,
v. Oettingen, Fr., Dr. in Dorpat,
Oppel, Dr. Professor in München,
Peters, Dr. Professor in Berlin,
v. Plieninger, Dr. Oberstudienrath in Stuttgart,
v. Rapp, Dr. Professor in Tübingen,
Reeve, Lovell, in London,
v. Reichenbach, Freiherr in Wien,
Rolle, F., Dr. in Wien,
Roth, H., Dr. in Wiesbaden,
Schill, J., Dr. in Freiburg,
v. Schlagintweit-Sakülünski, Hermann, in München,
Schott, A., Dr. in George Town,
Schüz, E., Dr. in Calw,
Sclater, Dr. in London,
v. Steudel, Dr. Oberamtsarzt in Esslingen,
Thurmann, Jules in Pruntrut,
Universität, K. in Christiania,
Valet, Apotheker in Schussenried,
Veesenmeyer, Dr. Professor in Ulm,
v. Veiel, Dr. Oberamtsarzt in Cannstatt,
Verein für Naturkunde in Cassel,
Verein, naturhistorisch-medicinischer in Heidelberg,
Verein, naturhistorischer in Passau,
Walz, Dr. in Speier,
Wirtgen, Ph., Dr. in Coblenz,
v. Zepharovich, V., in Wien.

Der Verein steht durch Austausch seiner Jahreshefte mit folgenden gelehrten Gesellschaften in Tauschverbindung:

Amsterdam Kon. Akademie van Wetenschappen.
Amsterdam K. zoolog. Genootschap.

Augsburg Naturhistorischer Verein.
Bamberg Naturforschender Verein.
Basel Naturforschende Gesellschaft.
Batavia Natuurkundige Vereeniging in Nederlandsch Indië.
Berlin Königliche Akademie der Wissenschaften.
Berlin Deutsche geologische Gesellschaft.
Berlin Entomologischer Verein.
Berlin Botanischer Verein für die Provinz Brandenburg.
Bern Schweizerische naturforschende Gesellschaft.
Bonn Naturhistorischer Verein der Rheinlande und Westphalens.
Bordeaux Société des scienc. phys. et naturelles.
Boston Society of natural History.
Breslau Schlesische Gesellschaft für vaterländische Cultur.
Brünn Naturforscher-Verein.
Bruxelles Académie royale des sciences de Belgique.
Buenos-Ayres Museo publico.
Caen Société Linnéenne de Normandie.
Carlsruhe Naturwissenschaftlicher Verein.
Cherbourg Société impériale des sciences naturelles.
Chur Naturforschende Gesellschaft für Graubündten.
Danzig Naturforschende Gesellschaft.
Dijon Académie des sciences, arts et belles lettres.
Dresden Isis, Naturwissenschaftliche Gesellschaft.
Dublin Geological Society of Ireland.
Dublin Natural history Society.
Dürkheim a. H. Naturwissenschaftlicher Verein „Pollichia".
Frankfurt a. M. Zoologische Gesellschaft.
Freiburg i. Br. Gesellschaft für Beförderung der Naturwissenschaften.
Genève Société de physique et d'histoire naturelle.
Giessen Oberhessische Gesellschaft für Natur- und Heilkunde.
Görlitz Naturforschende Gesellschaft.
Graz Naturwissenschaftlicher Verein für Steiermark.
Halle Naturforschende Gesellschaft.
Halle Naturwissenschaftlicher Verein.

Digitized by Google

Hamburg Naturhistorischer Verein.
Hanau Wetterauische Gesellschaft für Naturkunde.
Heidelberg Prof. Kopp's Jahresberichte für Physik und Chemie.
Kiel Verein nördlich der Elbe zur Verbreitung naturwissenschaftlicher Kenntnisse.
Königsberg Physikalisch-ökonomische Gesellschaft.
Lausanne Société Vaudoise des sciences naturelles.
Liége Société royale des sciences.
London Zoological Society.
London, Geological Society.
Luxembourg Société des sciences naturelles du Grand-Duché.
Lyon Académie impériale des sciences, belles lettres et arts.
Lyon Société impériale d'agriculture, d'histoire naturelle et des arts utiles.
Madrid Real Academia de ciencias.
Mannheim Verein für Naturkunde.
Mecklenburg Verein der Freunde der Naturgeschichte.
Metz Société d'histoire naturelle du Depart. de la Moselle.
Moscou Société impériale des naturalistes.
Neuchâtel Société des sciences naturelles.
New-York Lyceum of natural History.
Nürnberg Naturhistorische Gesellschaft.
Paris Société géologique de la France.
St. Petersbourg Observatoire physique centrale.
Philadelphia Academy of natural sciences.
Pressburg Verein für Naturkunde.
Regensburg Zoologisch-mineralogischer Verein.
Riga Naturforschender Verein.
St. Louis Academy of science.
Strasbourg Société d'histoire naturelle.
Stuttgart Statistisch-topographisches Bureau.
Tübingen Kön. Universitätsbibliothek.
Washington Smithsonian Institution.
Wien K. K. Akademie der Wissenschaften.
Wien K. K. geographische Gesellschaft.

Wien K. K. zoolog.-botanische Gesellschaft.
Wien K. K. geologische Reichsanstalt.
Wiesbaden Naturhistorischer Verein.
Würzburg Physikalisch-medicinische Gesellschaft.
Zürich Naturforschende Gesellschaft.

Der Vereinskassier, Hospitalverwalter Seyffardt, theilte folgenden

Rechenschafts-Abschluss für das Jahr 1868—69

mit:

Meine Herren:

Der Kassenbericht, welchen ich Ihnen vorzutragen die Ehre habe, umfasst den Zeitraum vom 1. Juli 1868—69. Nach der revidirten und abgehörten 25. Rechnung betrugen nämlich:

die Einnahmen:

A. Reste.

Rechners Kassenbestand		563 fl. 59 kr.
B. Grundstock.		
Heimbezahlte Kapitalien		300 fl. — kr
C. Laufendes.		
1) Activ-Kapital-Zinse . . .	244 fl. 17 kr.	
2) Beiträge von den Mitgliedern	1177 fl. 12 kr.	
3) Ausserordentliches . . .	15 fl. — kr.	
		1436 fl. 29 kr.

Hauptsumme der Einnahmen
— ∴ 2300 fl. 28 kr.

Die Ausgaben:

A. Reste	— fl. — kr.
B. Grundstock.	
Kapitalien gegen Verzinsung hingeliehen . .	737 fl. 15 kr.

Uebertrag 737 fl. 15 kr.

C. Laufendes.

1) Für Vermehrung der Sammlungen	241 fl. 1 kr.	
2) Buchdrucker- und Buchbinderkosten, darunter 441 fl. 48 kr. für 2 Jahreshefte . . .	559 fl. 2 kr.	
3) Für Mobilien	8 fl. — kr.	
4) Für Schreibmaterialen, Kopialien, Porti etc.	43 fl. — kr.	
5) Bedienung, Reinigung, Saalmiethe etc.	216 fl. 48 kr.	
6) Steuern	12 fl. 40 kr.	
7) Ausserordentliches	13 fl. 38 kr.	
		1094 fl. 9 kr.

Hauptsumme der Ausgaben
— 1831 fl. 24 kr.

Werden von den

Einnahmen im Betrage von . . .	2300 fl. 28 kr.
die Ausgaben im Betrage von . .	1831 fl. 24 kr.

abgezogen, so erscheint am Schlusse des Rechnungsjahrs ein Kassen-Vorrath des Rechners von
— 469 fl. 4 kr.,
der hauptsächlich zu Bezahlung der Kosten für die vom XXV. Jahrgang noch rückständigen 2 Hefte nöthig ist.

Vermögens-Berechnung.

Kapitalien	5799 fl. — kr.
Kassenvorrath nach oben	469 fl. 4 kr.
Das Vermögen des Vereins beträgt somit am Schlusse des Rechnungsjahrs	6268 fl. 4 kr.
Da dasselbe am 30. Juni 1868	5887 fl. 59 kr.
betrug, so stellt sich gegenüber dem Vorjahre eine Zunahme von	380 fl. 5 kr.

heraus.

Digitized by Google

Nach der vorhergehenden Rechnung war die Zahl der Mitglieder 436

Hiezu die neu eingetretenen Mitglieder, nämlich die Herren:

Baron K. v. Chroustchoff,
Apotheker Dr. Wacker in Ulm,
Apotheker Dr. G. Leube, jr. daselbst,
Pfarrer Th. Hartmann in Wippingen,
Oberpostmeister Kübler in Ulm,
Lehrer C. Bodamer daselbst,
Pfarrer Gutekunst in Kohlstetten,
Apotheker O. Sautermeister in Sigmaringen,
Dr. Max Bauer in Tübingen,
Postinspector C. v. Hoff

——— 10

446

Hievon das ausgetretene Mitglied:

Herr Apotheker Dr. Bilfinger in Heilbronn . 1

Die gestorbenen Mitglieder, nämlich die Herren:

Rechtsconsulent L. Gwinner,
Apotheker Uhland,
Professor Tröster in Esslingen,
Dr. Med. Fallati,
Professor Dr. v. Rapp in Tübingen,
Professor Dr. Griesinger in Berlin,
Inspector Schuler in Wasseralfingen,
Cigarrenfabrikant A. Reiniger,
Apotheker Friedlein in Leutkirch . . . 9

——— 10

über deren Abzug die Mitgliederzahl am Rechnungsabschluss gleich dem Vorjahr beträgt

— 436,

Am Schlusse dieses Jahresberichtes gibt Hospitalverwalter Seyffardt eine Zusammenstellung der einzelnen Posten über die Einnahmen und Ausgaben von 1844—1869 zu den Akten und theilt aus derselben mit, dass der Verein in dieser

Digitized by Google

Zeit im Ganzen 25,606 fl. 48 kr. für Jahresbeiträge der Mitglieder und 3928 fl. 23 kr. an Kapitalzinsen eingenommen und davon 24,943 fl. ausgegeben habe.

Unter den Ausgaben sind 16,101 fl. 52 kr. für Druckerei- und Bibliotheks-Kosten, darunter allein 13,928 fl. 46 kr. für den Druck und die Herausgabe der Vereins-Jahreshefte, ferner 3267 fl. 19 kr. für Naturalien zur Vermehrung der Sammlung, 1048 fl. 52 kr. für das Mobiliar und 3136 fl. 49 kr. für Bedienung, Reinigungskosten u. s. w. ausgesetzt.

Wahl der Beamten.

Die Generalversammlung wählte an Stelle des im vergangenen Jahr mit Tod abgegangenen Prof. Dr. W. v. Rapp
zum ersten Vorstand:

Prof. Dr. H. v. Mohl in Tübingen,

sodann zum zweiten Vorstand:

Oberstudienrath Dr. v. Kurr,

ferner für diejenige Hälfte des Ausschusses, welche nach §. 12 der Vereinsstatuten diessmal auszutreten hat, die Herren:

Geheimer Hofrath Dr. v. Fehling,
Obermedicinalrath Dr. v. Hering,
Generalstabsarzt Dr. v. Klein,
Oberstudienrath Dr. v. Krauss,
Kanzleirath Dr. v. Martens,
Director v. Schmidt,
Hospitalverwalter Seyffardt,
Prof. Dr. Zech.

Im Ausschuss bleiben zurück die Herren:

Professor C. W. Baur,
Professor Dr. Blum,
Finanzrath Eser,
Professor Dr. Fraas,
Obertribunalrath W. Gmelin,
Professor Dr. Köstlin,
Professor Dr. Marx,
Oberfinanzrath Dr. v. Zeller.

Digitized by Google

Zur Verstärkung des Ausschusses wurden in der Sitzung vom 5. Januar 1870 nach §. 14 der Statuten gewählt:

Professor Dr. Ahles,
Baurath Binder,
Professor Haas,
Apotheker M. Reihlen.

In derselben Ausschusssitzung wurden in die Redaktions-Kommission gewählt:

Professor Dr. v. Mohl,
Geheimer Hofrath v. Fehling,
Professor Dr. Fraas,
Oberstudienrath Dr. v. Krauss,
Professor Dr. Zech.

ferner wurden unter Dankesbezeugung für ihre Dienstleistung wieder gewählt:

als Sekretäre:

Generalstabsarzt Dr. v. Klein,
Oberstudienrath Dr. v. Krauss,

letzterer zugleich als Bibliothekar, und

als Kassier:

Hospitalverwalter Seyffardt.

Für den Ort der nächsten Generalversammlung am Johannisfeiertag 1870 wurde Rottweil und zum Geschäftsführer Director v. Steudel gewählt.

Nach dem Schluss der Verhandlungen gegen 1 Uhr Nachmittags vereinigte sich die Verammlung zu einem Mittagessen in dem festlich dekorirten grossen Saale des Museums, während dessen eine huldvolle Einladung seiner Majestät des Königs zum Besuch der Wilhelma einlief. Die Geladenen hatten sich ausser des reichen Naturgenusses in vollem Maasse der Königlichen Gastfreundschaft zu erfreuen, so dass nur eine Stimme über den glänzenden Schluss der schönen Feier herrschte.

Digitized by Google

Nekrolog

von

Professor Dr. Wilhelm von Rapp.

Von Professor Dr. O. Köstlin.

Das vergangene Jahr hat unserem Vereine seinen ersten Vorstand geraubt, und wir erfüllen eine heilige Pflicht der Pietät, wenn wir heute dem Andenken des Mannes, der seit 1855 mannigfach thätig an der Spitze unseres Vereines gestanden ist, ehrende und dankende Worte widmen.

Professor Dr. Wilhelm von Rapp war in Stuttgart am 3. Juni 1794 geboren. Sein Vater, welcher die Helferstelle an der Leonhardskirche bekleidete, gehörte einer Familie an, die sich in mehreren ihrer Zweige durch vielseitige geistige Begabung und Empfänglichkeit auszeichnete. Seine Mutter war bis in ihr höheres Alter eine geistig belebte, offene, leutselige Frau. Sein Vater starb, als der Knabe kaum vier Wochen alt war, und auch der zweite Vater, Hofrath Widenmann, kam nach wenigen Jahren als Bergrath durch einen Sturz in einem Bergwerk des Odenwaldes um. Die Mutter siedelte jetzt nach Schorndorf über, und ihr Sohn, dem nur noch eine Tochter gefolgt war, blieb für ihr ganzes übriges Leben das Hauptziel ihrer Bestrebungen, Wünsche und Hoffnungen. Sie bewachte sorglich seine erste Entwicklung, und mit strahlender Freude erfüllten sie später die Erfolge, welche er als akademischer Lehrer in der Mitte seiner Schüler und als selbstständiger Forscher im Kreise der Gelehrten errang.

Rapp besuchte zuerst die lateinische Schule in Schorndorf und dann, nach seiner Confirmation, das obere Gymnasium in Stuttgart. Weiterhin bezog er die Universität Tübingen zum

Zwecke des Studiums der Medicin. Seine Lehrer waren hier insbesondere Kielmeyer in der Chemie, Botanik und vergleichenden Anatomie, Froriep und nachher Emmert in der menschlichen Anatomie, Autenrieth in der Medicin. Im März 1817 doktorirte er mit einer Abhandlung „circa methodos varias veneficium arsenicale detegendi", und im April desselben Jahres bestand er die medicinische Staatsprüfung zu Stuttgart. Seine Examinatoren, die Medicinalräthe Jäger und Schelling, bezeugten ihm „ganz vorzüglich gute Kenntnisse in den theoretischen und praktischen Zweigen der Medicin."

Unmittelbar nach dieser Prüfung wandte er sich nach Paris, wo damals Naturwissenschaften und Medicin in ihrer höchsten Blüthe standen, wo begeisterte Lehrer einen zahlreichen Kreis von Schülern aus allen Theilen der civilisirten Welt um sich versammelten. Dort lehrte Jussieu sein natürliches System der Pflanzen; dort legte Laënnec durch die Einführung der Auscultation den Grund zu einer schärferen Untersuchung der Kranken; dort verkündigte vor Allem Cuvier mit der Kraft seiner geistvollen Rede die umfassenden Entdeckungen, welche der Zoologie und vergleichenden Anatomie eine neue Gestalt gaben und die Kenntniss der vorweltlichen Thiere als eine völlig neue Wissenschaft zu Tage treten liessen.

Rapp erfasste diese neuen Eindrücke mit der ganzen Gewissenhaftigkeit, welche seinem Wesen eigenthümlich war. Sie bestimmten die Richtung seines späteren Strebens und Wirkens. In der Beobachtung und Behandlung der Krankheiten, in der Beurtheilung des Leichenerfundes folgte er der nüchternen Methode Laënnec's und seiner Schule. Am tiefsten und dauerndsten aber wirkte auf ihn der mächtige Genius Cuvier's. Seit Aristoteles hatte jene Richtung der Naturwissenschaften, welche auf den Thatsachen fusst und aus diesen allein ihre Schlüsse zieht, keinen Vertreter von gleicher Bedeutung gefunden. Darum beugten sich vor Cuvier die Geister, und zahlreiche Schüler trugen seine Lehren in alle Länder der Erde hinaus. Damals, wie jetzt, kamen und gingen die Theorien; phantastische Hypothesen befriedigten das Verlangen der Ungeduldigen; aber die

wahre Wissenschaft schritt ruhig weiter, und ihre Meister eröffneten immer neue Pfade des Wissens und Erkennens. Für Rapp blieb Cuvier immer das leuchtende Vorbild, der hochverehrte Lehrer. Bis zu Cuvier's Tode stand er mit diesem in Verkehr. Die Büste des Meisters zierte sein Zimmer, und es war sein höchster Stolz, sagen zu dürfen, dass Cuvier sein Freund gewesen sei.

Gegen Ende des Jahres 1818 kehrte Rapp von Paris zurück und betrat in Stuttgart die Laufbahn eines praktischen Arztes unter der Leitung des Leibmedikus Jäger. Aber schon im folgenden Jahre wurde er nach Tübingen an die Stelle des früh verstorbenen Emmert zuerst als ausserordentlicher und 1828 als ordentlicher Professor berufen. Seine Lehraufgabe war menschliche Anatomie und Physiologie, pathologische Anatomie, Zoologie und vergleichende Anatomie.

Betrachtet man jetzt die stattlichen Gebäude, welche theils in der alten Stadt Tübingen selbst, theils in ihrer nächsten Umgebung den Zwecken des naturwissenschaftlichen und medicinischen Unterrichtes dienen, so ist es schwer, sich in jene, nicht weit zurückliegende Zeit zu versetzen, wo für Sammlungen und Laboratorien gar keine oder nur sehr unvollkommene Räumlichkeiten bestanden, wo insbesondere die Anatomie in einem überaus engen, düsteren und schmutzigen Lokal der unteren Stadt gelehrt wurde. Es ist Rapp gelungen, den Bau eines neuen, hellen und luftigen Gebäudes für die Zwecke der Anatomie am Abhange des Oesterberges bei Regierung und Ständen zu bewirken, und mit der Eröffnung des anatomischen Theaters im Jahre 1836 war der Anfang zu jenen zweckmässigen, der Wissenschaft dienenden Bauten gemacht, welche jetzt von den Tübinger Hügeln in das Ammerthal herabschauen. Aber auch unter den reichhaltigen Sammlungen des jetzigen Tübingens ist die vergleichend anatomische Rapp's die erste gewesen; er hat sie mit grossen persönlichen Opfern in einer längeren Reihe von Jahren zu Stande gebracht.

Es gehörte die ganze Hingebung und Ausdauer Rapp's dazu, um den mannigfachen Ansprüchen seines ausgedehnten Lehr-

auftrages Genüge zu leisten. Obenan stand ihm freilich die vergleichende Anatomie und die mit ihr innig verknüpfte Zoologie. Diesen Wissenschaften galten die wiederholten Reisen, welche er nach Cette, nach Neapel und Sicilien, nach Schweden und Norwegen, nach Paris und in's nördliche Frankreich und an die Schweizer Seen ausführte. Die Früchte dieser Reisen waren Bereicherungen der Staatssammlungen und Rapp's verschiedene, zoologisch-anatomische Schriften. Dahin gehören insbesondere die Abhandlungen über Argonauta Argo, über das Molluskengeschlecht Doris, über die Polypen, über die Osteologie des indischen Krokodils und über die Fische des Bodensee's, dann seine umfassenderen Werke über die Cetaceen und über die Edentaten. Zur pathologischen Anatomie hat er nur „praktische Anmerkungen über die richtige Beurtheilung des Leichenerfundes“ und zur Physiologie eine Abhandlung über die Verrichtungen des fünften Hirnnervenpaares veröffentlicht. Ein Grundriss der menschlichen Physiologie wurde nach dem Druck der ersten Probebogen von Rapp selbst wieder zurückgezogen.

Genauigkeit und Umsicht in Erhebung der Thatsachen, Einfachheit und Klarheit in der Darstellung zeichnen Rapp's Schriften aus. Diese Eigenschaften bildeten auch den Grundzug seiner akademischen Vorlesungen. Eine fast übermässige Schmucklosigkeit, eine damals weniger bemerkte Trockenheit des Vortrags wurden aufgewogen durch die unbedingte Zuverlässigkeit der Mittheilungen und durch die sachkundige Sammlung der wichtigsten Thatsachen. Für einzelne Studirende, welche mit Rapp in nähere Berührung traten, gewann sein Unterricht und Umgang noch eine höhere Bedeutung. Es gab eine Zeit, wo die medicinischen Vorlesungen zu Tübingen in die Beobachtung des Krankheitsverlaufes und in die Beurtheilung des Leichenerfundes nur sehr unvollkommen einführten. Damals erhielten Viele durch persönliche Bekanntschaft mit Rapp, durch Lecture und Anschauungen, welche er ihnen gewährte, die erste Anleitung zu jenen Grundlagen alles ärztlichen Denkens und Handelns. Rapp machte sich mit allen bedeutenderen Erscheinungen auf dem Gebiete der medicinischen Literatur bekannt. Er begrüsste in der

Digitized by Google

Physiologie mit Freuden die Versuche Magendie's und die bahnbrechenden Arbeiten Johannes Müller's. In der pathologischen Anatomie stützte er sich besonders auf die reichhaltigen Werke der Franzosen und Engländer. Als die mikroskopischen Forschungen in den Vordergrund zu treten begannen, versäumte er es nicht, seine Schüler auf diesen neuen Zweig des medicinischen Wissens mit grossem Eifer hinzuweisen.

Rapp behielt während fünfundzwanzig Jahren die sämmtlichen Fächer bei, welche ihm bei seiner Berufung übertragen worden waren. Erst im Jahre 1844 trat er die menschliche Anatomie und Physiologie an Arnold ab. Er hatte von Anfang an neben seiner akademischen Thätigkeit auch die praktische Medicin ausgeübt. Aber erst allmählig nahm diese Seite seines Wirkens eine grössere Ausdehnung an. Die Schärfe und Unbefangenheit seines Urtheils, die Einfachheit seiner Verordnungen, der ruhige Ernst seines Benehmens machten ihn im Laufe der Jahre nicht nur in Tübingen, sondern auch in einem weiteren Umkreise zu einem sehr beliebten und gesuchten Arzte. Indess erschwerte das Alter mehr und mehr diese Verbindung des akademischen und des praktischen Berufes. Rapp entschloss sich daher im Jahre 1856, seine Pensionirung nachzusuchen. Seine weiteren Lebensjahre verflossen unter fortgesetzter ärztlicher Thätigkeit und unter den stilleren Arbeiten des Studirzimmers. Aber seine Gesundheit, welche bis dahin immer kräftig gewesen war, fing langsam an zu wanken; die Näherstehenden bemerkten eine deutliche Abnahme der Kräfte. Im Juni 1867 trat ein Schlaganfall ein, von dem Rapp sich nicht mehr ganz erholte. Er erlag erneuerten Anfällen am 11. November 1868.

Das Leben Rapp's war arm an äusseren Ereignissen. Schon aus seiner Knabenzeit wird er als still und in sich gekehrt geschildert; er beschäftigte sich gern mit sich und seinen Büchern und wich der Gesellschaft anderer Knaben aus. So blieb er auch in seinem späteren Leben von dem Lärm und Treiben der Welt abgewendet, wortarm, aber milde und freundlich, seinen Studien allein gewidmet. Er war nie verheirathet. So lang seine Mutter und seine Schwester lebten, hing er an diesen mit

Digitized by Google

inniger Liebe. Von Freunden stand ihm der geniale Chemiker Christian Gmelin besonders nahe. Den Spannungen und Kämpfen, welche so oft die akademischen Kreise trennen, blieb er fremd. Er fühlte sich glücklich in der ruhigen, ungestörten Verfolgung der Ziele und Aufgaben seines Berufes. Hier traten die edlen und liebenswürdigen Züge seines Charakters, seine Uneigennützigkeit, seine Dienstwilligkeit und Leutseligkeit, schüchtern aber klar zu Tage. Unbemittelte Studirende, arme Kranke fanden bei ihm stets williges Gehör. Er war unermüdlich, seine Schüler mit seinem bewährten Rathe und mit den reichen Schätzen seiner Bibliothek zu unterstützen.

Die vielseitigen Verdienste Rapp's blieben nicht ohne äussere Anerkennung. Der König zeichnete ihn durch Orden aus. Zahlreiche gelehrte Gesellschaften und Vereine wählten ihn zu ihrem Mitgliede. Im Jahre 1845 ertheilte ihm die Stadt Tübingen das Ehrenbürgerrecht „in Betracht der hohen Verdienste um Universität und Stadt, wegen der so vielfältig den Armen und Kranken geleisteten Hilfe und Unterstützung.“ Endlich, als Rapp am 22. März 1867 in völliger Stille sein Doktorjubiläum beging, fasste die medicinische Fakultät zu Tübingen alle seine Ehrentitel zusammen, indem sie ihm das neue Diplom überreichte, als „viro in multa varietate studiorum summa cum gloria versato, litterarum monumentis inter viros doctos perquam celebrato, doctori academico auctoritate et gratia florentissimo, medico consultissimo, peritissimo, in dignoscendis morbis sagacissimo.“

Rapp's letzte Lebensjahre waren sehr einsam, ein gebrechliches Alter ohne den Schmuck der Familie oder des Freundeskreises. Als er starb, hatten Manche vergessen, dass er noch am Leben gewesen war. Aber sein Tod hat in Allen wieder die Erinnerungen an die Verdienste wachgerufen, welche er sich um die Wissenschaft und um das öffentliche Wohl erworben hatte. Sein Andenken wird in den Herzen seiner zahlreichen Schüler und Kranken fortleben; unser Verein wird seinen langjährigen ersten Vorstand nie vergessen, und die Wissenschaft wird dem Namen des Verstorbenen einen ehrenvollen Platz in ihren Annalen anweisen.

Digitized by Google

Nekrolog

des

Prof. Dr. Schönbein in Basel.

Von Oberstudienrath Dr. v. Kurr.

Wenn ich es unternehme, in wenigen Worten das Bild eines Mannes zu schildern, welchen der unerbittliche Tod im abgelaufenen Jahr seiner Familie und seinen zahlreichen Freunden entrückt hat, so hoffe ich damit nicht nur unserem engeren Kreise einen Dienst zu erweisen, sondern auch eine Ehrenschuld abzutragen, welche wir dem biedern Ehrenmanne wie dem berühmten Gelehrten und Forscher umsomehr abzutragen schuldig sind, als er, unserem engeren Vaterland entsprossen, demselben stets als treuer Schwabe von Herzen zugethan war.

Dr. Christian Friedrich Schönbein wurde am 18. October 1799 zu Metzingen unter Urach geboren, wo sein Vater Färber war; beide Eltern waren bestrebt dem Knaben eine gute christliche Erziehung zu geben und hielten ihn fleissig zum Besuch der Kirche und Schule an, die ihm ausser den gewöhnlichen Fächern auch die Elemente der lateinischen Sprache geboten hatte.

Nach beendigter Schule trat er, 14 Jahre alt, in das chemische Laboratorium der Herren Bonz und Klaiber in Böblingen ein, wo chemische Präparate für Apotheker und Fabrikanten im Grossen dargestellt wurden. Dort war es, dass ich den jungen Mann im Jahr 1815 kennen lernte und lieb gewann, der mir mit seiner Offenheit und Gewandtheit im Arbeiten alsbald imponirte.

Da Herr Bonz selbst ein tüchtiger Chemiker war, so fehlte

es nicht an wissenschaftlicher Anregung, auch durfte Schönbein die lateinische Schule des Städtchens noch besuchen, um seine Schulkenntnisse zu erweitern, wobei ihm seine geistigen Fähigkeiten und sein Fleiss trefflich zu Statten kamen. Nachdem er die practische Chemie daselbst gründlich erlernt hatte, sehnte er sich nach weiterer wissenschaftlicher Ausbildung und bezog zu diesem Ende die Universität Tübingen, wo damals Kielmeyer, Chr. Gmelin und Bohnenberger wirkten, und später die zu Erlangen, wo er unter Pfaff seine chemischen, unter Schelling seine philosophischen Studien fortsetzte, welche Beide ihm durch persönlichen Umgang förderlich waren, wie er denn im Schellingschen Hause als Freund aufgenommen war. Nachher wirkte er über ein Jahr lang an einer Privatanstalt zu Keilhau bei Rudolstadt als Lehrer der Chemie und trat dann eine wissenschaftliche Reise nach England und Frankreich an, die er aufs Beste benützte, um seine Kenntnisse in der Chemie und Physik zu erweitern und die hervorragenden Männer seines Faches kennen zu lernen.

Im Frühjahr 1828 erhielt er einen Ruf nach Basel, wo er am Pädagogium Physik, an der Universität für den erkrankten Peter Merian, seinen spätern Freund, Chemie zu lehren hatte, und 1835 wurde er von der Universität zum ordentlichen Professor beider Fächer ernannt. Hiemit war er in sein eigentliches Element eingetreten und er lehrte auch nebenher noch einige Jahre lang Mineralogie. 1852 wurde für Physik ein eigener Lehrstuhl errichtet, so dass er sich nun ganz der Chemie zuwenden konnte, dennoch behielt er die physikalische Richtung in derselben bei den meisten seiner Forschungen bei. — Als 1834 die Versammlung deutscher Naturforscher und Ärzte in Stuttgart tagte, war er bereits einer der gefeiertsten Gäste und bei dieser Gelegenheit lernte er seine künftige Gattin Emilie Benz kennen, mit welcher er im nächsten Jahre sich ehelich verband; in dieser glücklichen Ehe wurden ihm 4 Töchter geschenkt, von denen noch 3 am Leben sind.

Schönbein's ganzes Wesen war dazu angethan, Vertrauen und Liebe zu erwecken, daher hingen nicht nur seine Zuhörer,

Digitized by Google

sondern alle, mit denen er in persönliche Berührung kam, mit Liebe und Hochachtung ihm an. Die Stadt Basel ertheilte ihm das Ehrenbürgerrecht und bald nachher wurde er in den grossen Rath, etwas später in den kleinen Rath berufen, und bei den verschiedenen Commissionen, in welche er gewählt wurde, bewies er durch Wort und That, dass ihm das öffentliche Wohl sogut wie das Interesse für die Wissenschaft am Herzen lag. Aber auch für Gesellschaft und allgemein nützliche Bestrebungen hatte er offenen Sinn und so betheiligte er sich bei der Gründung der Basler Museums-Gesellschaft auf's Lebhafteste, welche er als Vorstand auch bis an sein Ende im Flor zu erhalten verstand. In geselligen Kreisen war er durch joviales und anspruchloses Wesen, sowie durch sprudelnden Witz und Humor ein überall gefeierter Gast, wie diess bei den Versammlungen der deutschen und schweizerischen Naturforscher, wo er nicht leicht fehlte, überall anerkannt wurde. Zu Hause war er ein glücklicher Familienvater und übte die Gastfreundschaft zumal gegen seine Landsleute in liebenswürdigster Weise. Um ihn aber ganz kennen zu lernen, musste man ihn in seinem bescheidenen Laboratorium walten und experimentiren sehen. Da gab es stets etwas Neues, das er mit unglaublicher Geschicklichkeit durch Versuche zu beweisen und mit bündigster Klarheit zu erklären verstand. Keine noch so kleine Erscheinung entging seinen scharfen, an Beobachtung gewöhnten Sinnen und damit verband sich, wie bei seinem Freunde Faraday, eine gewisse Fertigkeit, die Natur zu befragen. Darauf gründeten sich denn auch seine Forschungen und Entdeckungen im Gebiet der Chemie und Physik, welche nun Schlag auf Schlag folgten. — Sein Hauptaugenmerk war auf den Sauerstoff gerichtet, zuvörderst auf sein Verhalten zu den Metallen, wobei er das eigenthümliche, mit dem Namen der Passivität des Eisens und anderer Metalle bezeichnete Verhalten derselben gegen einander entdeckte. Als er im Jahre 1839 eine Reise nach England machte, traf er mit Grove zusammen, welcher kurz vorher eine constante voltaische Säule aufgebaut hatte und ihm dazu behilflich war, zu Hause eine ähnliche in grösserem Maassstabe zu construiren. Als er dieselbe zunächst zur Zersetzung

des Wassers benützte, fiel ihm der dabei entstandene eigenthümliche Geruch auf, den er auch bei grösseren Electrisirmaschinen schon wahrgenommen hatte und einem eigenthümlichen neuen Stoff zuschrieb, welchen er Ozon benannte, später jedoch als einen eigenthümlichen allotropischen Zustand des Sauerstoffs erkannte. Hiemit war der Impuls zu einer ganzen Reihe der vielseitigsten Versuche gegeben, deren Resultate er theils bei den Versammlungen der Naturforscher theils in Zeitschriften bekannt machte. So gelang es ihm die Entstehung des Ozons durch blosse Einwirkung des Lichts auf die atmosphärische Luft, den Wasserdampf, das Terpentinöl und andere Öle, den Äther u. s. w. nachzuweisen und in dem jodirten Stärkekleister auf Papier gebracht ein sehr empfindliches Reagens auf Ozon zu entdecken. Als eine zweite Modification des Sauerstoffs, die er Antozon nannte, entdeckte er in dem violetten Flussspath von Wölsendorf in Bayern ein Gas, welches dem Ozon entgegengesetzte Eigenschaften zeigte.

In eine frühere Zeit fällt seine Erfindung der Schiessbaumwolle, welche anfangs das Schiesspulver zu verdrängen schien und dem Erfinder auch von der Leopoldinischen Akademie den Beinamen „Berthold Schwarz“ eintrug, dessen Anwendung sich aber bis jetzt nur bei Sprengarbeiten bewährt hat. Viel wichtiger ist aber die damit zusämmenhängende Erfindung des Collodiums, das als Heilmittel vielfache Anwendung findet und welches auch für die Photographie eine grosse Wichtigkeit gewonnen hat. Er hatte gefunden, dass die Schiesswolle in Äther löslich sei und dass dieser Klebäther nach dem Verdunsten eine elastische durchsichtige Substanz hinterlasse, die man in dünnen Blättchen darstellen kann, welche in der Medicin zum Schutz der Haut, zu Verklebung von Wunden und dergleichen, in der Photographie zu Darstellung von Bildern gebraucht werden kann und in beiden Fällen die wichtigsten Dienste leistet.

Nach allem diesem war es kein Wunder, dass sich sein Ruhm weit über die Grenzen des Vaterlandes hinaus verbreitete und ihm vielfache Anerkennung zuzog. Der König von Schweden ernannte ihn 1846 zum Ritter des Wasa-Ordens, der Gross-

Digitized by Google

herzog von Baden 1858 zum Ritter des Ordens vom Zähringer Löwen, die K. Akademie der Wissenschaften in München 1854, dieselbe zu Wien 1856, und Paris 1863 zum korrespondirenden Mitglied und 28 gelehrte Gesellschaften erwählten ihn theils zum Ehren-, theils zum korrespondirenden Mitglied; die Universität Tübingen ertheilte ihm 1863 das Diplom eines Doctors der Naturwissenschaften.

Andererseits gewann ihm seine liebenswürdige Persönlichkeit, sein schlichtes bescheidenes Betragen und sein edler Charakter überall, wo er erschien, Freunde. Wahrheitsliebe, Offenheit und Biederkeit traten Jedem, der ihm nahte, entgegen, und in der Gesellschaft wie bei Tische wirkte sein jovialer Humor überall belebend und erfreuend, ohne Jemand im Geringsten zu verletzen. Er konnte füglich als das Muster eines tüchtigen biderben Schwaben gelten, wie er denn auch in seiner Sprache sein Vaterland nie verleugnete.

So war er mit den hervorragendsten Naturforschern der Neuzeit befreundet, so mit Grove, Faraday, de la Rive, Peter Merian, Studer, Desor, O. Heer, Escher von d. Linth, Eisenlohr, Wöhler, Liebig u. A. Er war aber kein Stubengelehrter, noch Compilator, sondern durch und durch practisch; daher hat er auch kein grösseres Werk verfasst. — Eine seiner Reisen nach England hat er in seinen „Mittheilungen aus dem Reisetagbuch eines deutschen Naturforschers in England“ Basel 1842 beschrieben. Eine andere Schrift: „Menschen und Dinge“ Stuttgart und Hamburg 1855 spricht sich besonders über deutsche Verhältnisse aus; die Resultate seiner Forschungen sind hauptsächlich in den Schriften der Basler und schweizerischen Naturforschenden Gesellschaft, sowie in Poggendorff's und Wöhlers Zeitschriften niedergelegt. *

Schönbein war von kräftiger Statur und hatte sich immer

* Ein vollständiges Verzeichniss seiner veröffentlichten nicht weniger als 338 Nummern betragenden Arbeiten findet sich in dem Programm für die Rectoratsfeier der Universität Basel 1868 von Ed. Hagenbach, worin auch sein ganzes Leben und Wirken ausführlich geschildert ist.

einer guten Gesundheit zu erfreuen, bis in den letzten Jahren sich Spuren von Gicht einstellten, wesshalb er auch im August 1868 das Wildbad besuchte. Hier bildete sich im Nacken ein Karbunkel, was alsbald vom Arzt erkannt wurde und ihn bestimmte, sofort nach Baden-Baden abzureisen, wo er jedoch trotz der sorgsamsten Pflege eines geschickten Arztes, einer Tochter und seines herbeigeeilten Freundes Eisenlohr, schon wenige Tage nachher, am 29. August 1868, der Krankheit unterlag. Friede seiner Asche!

Digitized by Google

Nekrolog

des

Karl Freiherrn von Reichenbach.

Nach Mittheilungen seiner Familie eingesendet von
Director v. Schmidt.

Karl Ludwig Reichenbach ist geboren zu Stuttgart am 12. Februar 1788. Sein Urgrossvater war Chirurgus zu Canstatt und hatte zwei Söhne; der jüngere derselben, Regimentsarzt, gest. 1810 im Alter von 84 Jahren, war Reichenbach's Grossvater und hinterliess vier Söhne nebst zwei Töchtern. Bemerkenswerth ist, dass von diesen sechs Personen vier das hohe Alter von 80 bis 86 Jahren erreichten. Der zweite dieser Söhne, gestorben im Jahre 1837 als Archivar und Bibliothekar zu Stuttgart, war Reichenbach's Vater. Seine Mutter, gest. 1841, die Tochter des Hofkammerraths Schweitzer, war eine Frau von ungewöhnlich lebhaftem Geiste, welcher auf ihren ersten Sohn Karl zumeist überging.

R. durchlief mehrere Classen des Stuttgarter Gymnasiums; aber sehr früh erwachte seine Neigung für die Naturwissenschaften, indem er schon damals begann, Herbarien anzulegen und Mineralien zu sammeln, auch gerne mit mechanischen Arbeiten und besonders viel mit electrischen Experimenten sich beschäftigte. Nachdem er das Gymnasium verlassen, wurde er durch einige Jahre als sogenannter Schreiber in Amtskanzleien verwendet, welcher Weg damals in Württemberg zu allen höheren Staatsämtern führte. Wenn auch die Beschäftigung in diesem Fache

seinen Wünschen in jener Zeit wenig entsprach, so kam ihm doch die dadurch früh gewonnene Kenntniss des praktischen Verwaltungs- und Verrechnungswesens im weiteren Geschäftsleben sehr wohl zu Statten, was er später oftmals anerkannt hat.

Bei den beschränkten Verhältnissen seines Vaters brachte es R. nicht ohne mehrere Schwierigkeiten dahin, dass ihm endlich ermöglicht war, durch zwei Jahre die Universität Tübingen zu besuchen (1807). Er sollte freilich dort Jurisprudenz studiren, welche er jedoch ziemlich vernachlässigt zu haben scheint, um sich desto mehr seinen Lieblingswissenschaften, insbesondere der Chemie und Physik hingeben zu können. Namentlich waren es die Vorlesungen von Kielmeyer und Bohnenberger, welchen er hier die meiste Anregung zu verdanken hatte, während sein Freund Schübler sein Interesse an der Naturgeschichte förderte und wach erhielt.

Diese Universitätsstudien wurden vor der Zeit, im Jahre 1808, gestört durch ein Ereigniss von halb politischem Charakter. R. hatte nämlich mit mehreren jugendlichen Gesinnungs-Genossen den Plan zu einer Auswanderungs-Gesellschaft entworfen, welche sich die Insel Otahaiti im stillen Ocean zum Ziel setzte. Die nächste Veranlassung zu diesem abenteuerlichen Vorhaben gaben ihm und anderen die trostlosen politischen Zustände Deutschlands zu jener Zeit während der Herrschaft Napoleon's I., besonders die Gewaltthätigkeit, mit welcher damals alle jungen Leute zum Soldatendienste gezwungen wurden. Da aber eben aus diesem Grunde alles Auswandern strenge verboten war, musste die Sache ganz im Geheimen betrieben werden; indessen wurde sie durch Verrath dennoch der Württ. Regierung bekannt, wovon die Folge war, dass R. nach längerer Untersuchung zwei Monate auf der Festung Hohenasperg verbringen musste.

Bald nach dieser Zeit finden wir R. als provisorischen Amtsverweser zu Freudenthal, für welches Amt ihn sein Freund und Gönner, der ehemalige Kameralverwalter Ammermüller, als seinen Nachfolger empfohlen hatte. R. verwaltete auch dieses Amt zu voller Zufriedenheit durch ein halbes Jahr, konnte sich aber nicht entschliessen, im Staatsdienst zu verbleiben, da die

Digitized by Google

technische Laufbahn ihn weit mehr anzog. Schon zu Ende 1810 verheirathete R. sich mit Friederike Erhard, Tochter eines Stuttgarter Buchhändlers. Durch dieses Verhältniss verbesserte sich zugleich seine äussere Lage insoweit, dass er nicht genöthigt wurde, unmittelbar ein Amt anzunehmen; vielmehr konnte er noch mehrere Jahre zu seiner weiteren Ausbildung durch Reisen und technische Arbeiten verwenden. Die Zeitumstände waren ihm anfangs wenig günstig, um irgend ein neues Fabriksgeschäft zu gründen oder bei einem solchen sich zu betheiligen. Er entschloss sich daher, nachdem er durch Ammermüller die Bekanntschaft Faber du Faur's, Hüttenverwalters zu Wasseralfingen gemacht hatte, sich gänzlich dem Eisenhüttenwesen zu widmen und vorerst durch grössere Reisen seine Kenntnisse und Erfahrungen auf diesem speciellen Gebiete zu erweitern. Er unternahm mehrere solche Reisen in den Jahren 1816 bis 1818 und besuchte zuerst Oesterreich, Steyermark und Kärnthen, dann Mähren und Schlesien; später noch Sachsen und die Rheinlande, auch einige Punkte von Elsass und Lothringen, wo er sich überall meist längere Zeit aufhielt.

So gründlich vorbereitet übersiedelte R. zu Ende des Jahrs 1818 sammt seiner Familie von Stuttgart nach Hausach im Grossherzogthum Baden, wo er, in Verbindung mit v. Uechtriz und Klee, neben den dortigen Eisenhämmern die zwei ersten grossen Verkohlungsöfen nach seiner eigenen neuen Erfindung zur Ausführung brachte. Diese bestand im Wesentlichen darin, dass die Verkohlung des rohen Holzes nicht, wie bisher, in geschlossenen eisernen Kästen oder Cylindern mit äusserer Heizung, sondern mittels besonderer Heizröhren bewerkstelligt wurde, welche das Innere eines gemauerten Ofenraumes durchzogen. Durch diese Abänderung wurde der Hauptzweck erreicht, grössere Holzmassen im Wege der trockenen Destillation schneller zu verarbeiten, festere Kohle zu erhalten und die sämmtlichen flüchtigen Nebenproducte leichter zu gewinnen.

Obwohl dieses Fabriksgeschäft dort nur wenig über zwei Jahre fortbestand, hatte es doch grossen Einfluss auf R.'s weitere Schicksale, indem es für ihn der Ausgangspunkt wurde zu

umfangreicheren Unternehmungen. Die Verwerthung der Nebenproducte der Holzverkohlung, des Holzessigs und Theers, zeigte sich nämlich damals noch mit erheblichen Schwierigkeiten verbunden, indem ihre Reinigungsmethoden noch zu wenig ausgebildet waren. Allein der erste Anstoss war gegeben und weitere Verbesserungen standen in naher Aussicht. Schon im Jahre 1816 hatte R. auf seiner Reise nach Oesterreich zufällig in Wien durch Professor Meissner den verewigten Altgrafen Hugo zu Salm-Reifferscheid-Krautheim kennen gelernt, einen Mann von eminentem Geiste, welcher an allen Fortschritten der Industrie und Wissenschaft nicht nur den lebhaftesten Antheil nahm, sondern auch selbstthätig eingriff. Unter anderem war es auch die Holzverkohlung in geschlossenem Raume, welche ihn, der selbst grosse Waldungen besass, vorzugsweise interessirte und schon früher seine ganze Aufmerksamkeit auf sich gezogen hatte. Als ihn nun R. durch briefliche Mittheilungen vom günstigen Erfolg seiner so eben im Badischen errichteten Kohlöfen in Kenntniss gesetzt hatte, fand der Altgraf sich bewogen, denselben sofort einzuladen, dass er ihm ähnliche Fabrikseinrichtungen auf seinen Herrschaften in Blansko in Mähren ins Leben rufen möchte.

Im Sommer 1821 machte R. vorher noch eine Reise nach Frankreich, wo er sich zu Paris und Dijon mehrere Wochen aufhielt und begab sich dann im Herbst desselben Jahres über Wien nach Mähren, um jener Aufforderung des Altgrafen Salm zu entsprechen. Hier in Blansko war nunmehr der Ort, wo R.'s organisatorische Talente den erwünschten grösseren Spielraum finden sollten.

Es gelang ihm in der That sogleich in den Jahren 1822 und 1823 zwei neue grosse Kohlöfen dort zu errichten, welche je 60 und 80 Klafter Holz fassten und eine reichliche Menge von flüssigen Nebenproducten lieferten, ohne gegenüber den Meilern, der Qualität der Kohle selbst Eintrag zu thun. Der Altgraf zu Salm war über diese kaum erhofften technischen Resultate in so hohem Grade erfreut, dass er von nun an zu R.'s Fähigkeiten das grösste Vertrauen fasste und ihm bald darauf

den Vorschlag machte, auch die Oberleitung aller seiner Berg- und Hüttenwerke zu übernehmen. So entstand jene engere Geschäftsverbindung R.'s mit dem Altgrafen zu Salm, welche bis zu des letzteren Tode (am 31. März 1836) ungestört fortdauerte und für beide Theile die günstigsten Ergebnisse lieferte, — letztere auch für R. desshalb, weil er vom reinen Geschäftsgewinn 25, zuletzt 33 Procente bezog. Im Jahr 1835 verlor R. durch Tod seine Gattin, was ihn einige Zeit mit dem Gedanken umgehen machte, sich nunmehr ganz vom Geschäfte zurückzuziehen und von nun an der Wissenschaft allein zu leben. Er liess sich jedoch durch den dringenden Wunsch des schon bejahrten Altgrafen Salm bewegen, von diesem Plane wieder abzugehen, ein Entschluss, welcher wohl in Anbetracht der später eingetretenen Conflicte zu bedauern bleibt.

Während jener längeren Geschäftsperiode von 1822 bis 1836 brachte es R. dahin, die in ziemlich vernachlässigtem Zustande befindlichen Eisenwerke von Blansko rasch auf eine bedeutende Stufe zu heben, was er vornämlich dadurch bewirkte, dass er eine bessere Administration und genauere Controle einführte, wozu er es verstand, geschickte Leute aus dem Inlande und Auslande herbeizuziehen und zu tüchtigen Beamten heranzubilden. Vor allem andern war es die Blansker Eisengieserei, welche jetzt in Aufschwung kam und in Kurzem als die erste der österreichischen Monarchie anerkannt wurde.

Grösseren Schwierigkeiten als beim Verkaufe der Eisenfabrikate begegnete R. noch immer bei der Verwerthung der Nebenproducte von der Holzverkohlung. Denn der Theer vom harten Holze hatte einen geringeren Preis und diente meist nur zur Gasbeleuchtung für grosse Fabriken; der Absatz der essigsauren Salze endlich war ein beschränkter. Diese Umstände waren es, welche R. veranlassten, seine Aufmerksamkeit der näheren chemischen Erforschung des Holzessigs und Holztheers selbst zuzuwenden, zunächst nur in der Absicht, jenen Rohstoffen durch weitere Veredlung einen höheren Handelswerth zu verschaffen. — So geschah es, dass R. von der rein technischen Bahn allmählich auf eine mehr wissenschaftliche übergeführt

worden ist und zwar in dem Grade mehr, als es ihm wirklich bald gelang, verschiedene bisher ganz unbekannte chemische Potenzen aus dem Holztheere zu isoliren und an's Tageslicht zu ziehen.

Reichenbach's erste bedeutende chemische Entdeckung war im Jahre 1830 die des Paraffins, eines Stoffes, der jetzt aller Welt bekannt ist, seitdem sich gezeigt hat, dass er nicht allein im Holztheer, sondern in noch weit grösserer Menge, wenn auch unter gewissen Modificationen im Theer mancher Braunkohlen und des Torfes, endlich besonders im Steinöl enthalten ist. Dem Paraffin folgte im Jahre 1832 zunächst seine Auffindung des Kreosots, welches der nachmals von anderen Forschern im Steinkohlentheere entdeckten Carbolsäure und Phenylsäure höchst nahe steht und von letzteren beiden Stoffen vielleicht nur in Folge nicht ganz gleicher Darstellungsweise in gewissen Eigenschaften etwas abweicht.

Während R. seine chemisch wissenschaftlichen Arbeiten in solcher Weise bis 1835 eifrig fortsetzte, gelang es ihm, noch mehrere bisher meist ganz unbekannte Substanzen aus dem Holztheer und auch aus dem Steinkohlentheer abzuscheiden, welchen er nacheinander die Namen Picamar, Kapnomor, Pittakall etc. ertheilte. Es scheint zwar späteren Chemikern nicht immer gelungen zu sein, alle diese neuen Stoffe als selbstständige wieder aufzufinden und deren vollkommene Identität sicher zu stellen. Was jedoch das Pittakall betrifft, so ist es höchst wahrscheinlich, dass R. hier bereits das Oxydationsproduct des Anilins aufgefunden hatte, ohne noch das Anilin selbst zu kennen, welches sich seiner Beobachtung entzog, da es im Holztheere nur in äusserst geringer Menge vorkömmt.

In dieselbe Zeit beinahe fällt R.'s Beschäftigung mit practischer Geologie. Die erste Veranlassung hiezu gaben ihm äussere Umstände. Die Cholera war seit 1831 auch in Mähren ausgebrochen und begann die Umgegend von Blansko schwer heimzusuchen. In der Absicht, diesem drohenden Feinde gegenüber seine etwas schwankende Gesundheit zu stärken, fasste er den Plan, die Zeit, welche er fleissiger Bewegung in freier Luft

Digitized by Google

widmen sollte, zugleich auf geognostische Untersuchung des ihn umgebenden Terrains nützlich zu verwenden. So entstand seine nachmalige Schrift „geologische Mittheilungen aus Mähren", Wien 1834, in welcher er eine sehr genaue Monographie der sämmtlichen geognostischen Formationen lieferte, welche fast 10 Quadratmeilen der Umgebung von Blansko ausmachen.

Zu Ende März 1836 starb unerwartet früh der Altgraf zu Salm, mit welchem R. noch kurze Zeit vorher einen neuen Vertrag über die Errichtung einer grossen Runkelrüben-Zuckerfabrik auf den eigenen Gütern des Grafen abgeschlossen hatte. Es war insoferne kein glücklicher Gedanke R.'s zu nennen, als er dadurch auf ein ganz anderes industrielles Gebiet abgelenkt wurde, welches ihm bisher ziemlich fremd geblieben war. Der Nachfolger und Erbe des Altgrafen, der spätere Fürst Hugo zu Salm-Reifferscheid bestätigte zwar unmittelbar sämmtliche geschäftliche Verträge, welche R. mit dessen Vater abgeschlossen hatte, und so wurde auch die Ausführung der projectirten Zuckerfabrik sofort in's Werk gesetzt. Die besondere Bestimmung jedoch, dass die zum Betrieb erforderlichen Runkelrüben vom Wirthschaftsamte des Fürsten allein zu einem im voraus angenommenen Preise an die Fabrik abgeliefert werden sollten, wurde im Verlaufe weniger Jahre zur wesentlichen Veranlassung jener vielen Streitigkeiten, welche nachmals zur gänzlichen Auflösung der so lange glücklich bestandenen Verbindung führten. Es stellte sich nämlich alsbald heraus, dass der Zuckerrübenbau in dem nöthigen, sehr ausgedehnten Massstabe mit weit grösseren Schwierigkeiten verbunden war, als R. selbst erwartet hatte, indem der Ertrag der Felder in den ersten Jahren weit hinter der vorausgesetzten Grösse von 300 Ctr. per Wiener Joch zurückblieb. So kam es, dass der Fürst Salm später sich durch den Vertrag benachtheiligt glaubte und endlich auf Mittel und Wege denken mochte, denselben wieder aufzuheben. Er begann den Streit damit, dass er im Juni 1840 die General-Vollmacht zurücknahm, mittelst welcher R. bisher sowohl die sämmtlichen Eisenwerke und chemischen Fabriken als auch seine Ländereien und Forsten administrirt hatte. Die weitere Folge dieses Gewaltschrittes waren zweierlei

Prozesse, welche R. gleichzeitig wider seinen Gegner durchzukämpfen hätte, einestheils um seine Ehre zu vertheidigen, anderntheils um sein Buch-Guthaben geltend zu machen. Der erste Theil dieser Prozess-Verhandlungen, worin ihn der Hof- und Gerichts-Advokat, kais. Rath Dr. Josef Neumann in Wien auf's Wirksamste vertrat, kam schon im Herbste 1843 zu einem für R. durchaus günstigen Abschlusse. Der andere Theil aber, welcher die Schlussabrechnung betraf und sich Jahrzehnte fortzuspinnen drohte, führte im October 1846 endlich zu einem Vergleiche, kraft dessen an R. noch 149,000 fl. CM. vom Fürsten Salm baar hinausbezahlt worden sind. So endete dieser langwierige Streit, welcher keiner Partei Vortheil gebracht, wohl aber den Fürsten selbst nachmals zur Einsicht geführt haben dürfte, dass R.'s Rath ihm nicht immer so wohl entbehrlich war, als es einst ihm scheinen mochte.

Durch seine wissenschaftlichen Bestrebungen wurde R. schon frühzeitig veranlasst, die deutschen Naturforscher-Versammlungen wiederholt zu besuchen, meist in Begleitung seiner Gattin. Zuerst sehen wir ihn in Berlin 1828, im folgenden Jahre zu Heidelberg, von wo aus er noch eine Geschäftsreise bis Lüttich machte: 1830 besuchte er Hamburg, wo er der Versammlung eine erste Probe von Paraffin vorzeigte; 1832 ging er nach Wien, 1833 nach Breslau und 1834 nach Stuttgart. Im Jahr 1837 sah er Prag und 1843 erschien er noch in Graz. Von jener Zeit an nahm indess seine Thätigkeit zum Theil eine andere Richtung, welche sein Interesse an jenen Vereinigungen etwas abschwächte und wir finden ihn erst 1862 wieder und zum letzten Male bei der Naturforscher-Versammlung zu Karlsbad.

Schon im Jahre 1835 hatte R. das bei Wien gelegene Gut Reisenberg, gewöhnlich Cobenzl genannt, angekauft, wo er sich von nun an im Sommer aufzuhalten pflegte, während er die Wintermonate in Blansko zubrachte. Von 1839 an nahm er aber seinen bleibenden Aufenthalt auf jenem Gute und im Winter zuweilen in Wien, wo er es besonders liebte, von Zeit zu Zeit einen Kreis von Gelehrten und Freunden der Wissenschaft um sich zu versammeln. Er wendete nun seine Aufmerksamkeit

mehr auch der Landwirthschaft zu und begann vorzugsweise für die Einführung der Seidenzucht selbst thätig zu sein, nachdem er einen ersten Anfang damit schon zu Blansko gemacht hatte. Ueber zehn Joch Feld liess er auf seinem Gute mit Maulbeerbäumen bepflanzen und durch eine Reihe von zwanzig Jahren jeden Sommer eine grosse Anzahl von Seidenraupen in besonderen Lokalen aufziehen, sowie deren Concons abhaspeln. Die ansehnlichen Opfer an Geld, welche er diesem wichtigen Gegenstande brachte, wurden zwar durch den praktischen Erfolg nicht ersetzt, noch weniger belohnt, indem er in beständigem Kampfe gegen die verderblichen Krankheiten dieser Raupen nicht viel glücklicher war als manche andere. Gleichwohl hat er dadurch vielfache Gelegenheit gegeben zu neuen Beobachtungen und werthvollen Erfahrungen auf diesem jungen Erwerbszweige, von welchen sich mit Grund hoffen lässt, dass sie nicht gänzlich verloren gehen werden.

Nur kurze Zeit noch setzte R. hier seine früheren chemischen Arbeiten fort; seine letzte Abhandlung auf diesem Gebiete: „zur Kenntniss der trockenen Destillation organischer Körper", welche er 1843 publizirte, war jene über das von ihm so genannte Assamar, einen bitteren Stoff, der durch Röstung an freier Luft entsteht. Es geschah nämlich Anfangs Mai 1844, dass R. eines Tages von dem Wiener praktischen Arzte Dr. von Eisenstein über einige eigenthümliche Erscheinungen, welche ebenderselbe am Krankenbette beobachtet hatte, zu Rathe gezogen wurde. Es handelte sich um einen Fall von Katalepsie, in welchem die betreffende Kranke ausserordentliche Reizbarkeit gegen den Einfluss von Eisenmagneten, die man in ihre Nähe brachte, zeigte, auch in grosser Dunkelheit verschiedene Lichteindrücke wahrnahm, wo andere Personen nichts weiter sahen. In Folge eines Besuches, welchen R. sofort bei jener Kranken zu machen veranlasst war, verfiel er auf den Gedanken, dass jener Patientin möglicher Weise auch die Emanationen eines Magnetes sichtbar sein könnten. Es wurde unverzüglich ein Versuch in diesem Sinne durch ihn veranstaltet, welcher in der That R.'s Vermuthungen vollkommen bestätigte. Indem R. von diesem Augen-

blicke an dieses auffallende neue Factum mit Eifer weiter verfolgte, wurde er in jene lange Reihe von physikalisch-physiologischen Untersuchungen hineingezogen, welche er später unter dem Namen „odische“ oder „über Od und Sensitivität“ in mehreren kleineren Abhandlungen und grösseren Werken veröffentlicht hat.

Der Inhalt dieser Schriften, welche ihrer Zeit ein gewisses Aufsehen in der gelehrten und nicht gelehrten Welt erregt haben, ist zwar dem Wesentlichen nach bekannt; nicht so leicht aber, als es manchen scheinen mag, wird es sein, die Bedeutung desselben richtig zu beurtheilen und den wahren Werth der fraglichen Mittheilungen zu erkennen und festzustellen. Denn wenn es auch wahrscheinlich ist, dass R. in der näheren Erklärung jener von ihm nicht selbst wahrgenommenen, sondern ihm nur beschriebenen Lichterscheinungen zuweilen weiter gegangen ist, als es schon an der Zeit war, wenn er sogar hin und wieder von Einzelnen getäuscht worden wäre, so ist doch die Anzahl der von ihm zu Rathe gezogenen Personen eine viel zu grosse, als dass ohne weiteres behauptet werden könnte, es müssen hier überall Betrug oder Täuschung im Spiele sein. R. hat vielleicht die Glaubwürdigkeit der zahlreichen von ihm vorgeführten Beobachtungen selbst dadurch vermindert und ihre Annahme dadurch erheblich erschwert, dass er dieselben von Beginn an als etwas ganz Eigenthümliches, von andern schon bekannten Wirkungen oder Agentien der Natur specifisch Verschiedenes hinzustellen suchte. Er war stets vorwiegend darauf bedacht, die Unterschiede oder Abweichungen seines sogenannten Odes von anderen gewöhnlichen Erscheinungen nachzuweisen oder hervortreten zu lassen, während er dessen Ähnlichkeiten und Übereinstimmungen mit solchen zu leicht übersehen mochte, manchmal wohl im zu grossen Eifer, ganz neue Wahrheiten aufzufinden. Wenn es sich indessen mit der Zeit auch herausstellen sollte, dass das von ihm mit dem Namen „Od“ bezeichnete Agens mit der gemeinen Electricität zusammenfalle und nur eine specielle Manifestation derselben unter gewissen veränderten, bisher unbeachteten Umständen sei, so würde R. immer der Ruhm bleiben, eben diese besonderen Umstände für neue elektrische Erscheinungen

an das Tageslicht gezogen zu haben. In der That lässt sich schon jetzt in nicht wenigen Fällen, für welche R. ein Auftreten von „Od“ in Anspruch nimmt, deren Zusammenhang mit irgend einer wirklichen Elektricitäts-Aeusserung unmittelbar darthun, indem sich die odische Erscheinung einfach als Fortsetzung einer bereits sehr schwachen, durch Instrumente kaum nachweisbaren, durch höchst reizbare Sinnesnerven aber noch wahrnehmbare elektrische Erscheinung darstellt. Wenn man R.'s bezügliche Arbeiten von diesem Gesichtspunkte aus einer genauen und unbefangenen Kritik unterziehen wollte, so würde man kaum lange in Verlegenheit oder im Zweifel bleiben, welcher Classe von physikalischen Thatsachen man sie einzureihen und welche Bedeutung im Allgemeinen man ihnen in der Wissenschaft anzuweisen habe.

Nachdem R. sein odisches Hauptwerk „der sensitive Mensch“ (2 Bde., 1854, bei Cotta) beendigt hatte, liess er eine Pause in dieser Beschäftigung eintreten, indem die geringe Theilnahme, welche seine bezüglichen Forschungen in der Gelehrten-Welt fanden, seine Lust an weiterer Fortsetzung etwas abgeschwächt hatte. Er wandte sich daher nunmehr einem anderen wissenschaftlichen Gegenstande mit Vorliebe zu, auf welchen sein Augenmerk schon weit früher durch ein ausserordentliches Ereigniss hingelenkt worden war. Es war nämlich am Abend des 25. November 1833, dass in der Nähe von Blansko in Mähren ein glänzendes Feuermeteor erschien, begleitet von einem wirklichen Steinfalle, dessen sichere Constatirung damals R.'s rastlosen Bemühungen ausschliesslich zu verdanken war. Indem er bei diesem Anlasse ohne Zeitverlust eine grosse Anzahl von Leuten aufbot, um in den umliegenden Waldungen nach seiner Weisung den Erdboden durchsuchen zu lassen, gelang es ihm, etwa sieben oder acht der gefallenen Meteorsteine noch aufzufinden, von welchen er nachmals mehrere dem kais. Mineralien-Cabinet in Wien zugewendet hat. Von da an begann er aber auch eine eigene Sammlung von alten und neuen Meteoriten anzulegen, welche er im Laufe der Jahre zu einem solchen Umfange gebracht hat, dass dieselbe wohl als die reichhaltigste Privatsammlung in Eu-

ropa dastehen mag. Um ein besonderes Zeichen seiner dankbaren Erinnerung zu geben, überliess er später (1858) diese sehr werthvolle Sammlung durch förmliche Schenkung der Universität Tübingen, welche ihm in Anerkennung dieser Widmung noch das Diplom eines „Doctors der Naturwissenschaften" verlieh, nachdem er daselbst den philosophischen Doctorgrad längst erworben hatte.

R. machte sich nun daran, diese seit Jahren gewonnenen reichen wissenschaftlichen Hülfsmittel auch selbst noch zu verarbeiten, indem er dieselben sorgsamen mikroskopischen Forschungen unterzog, um die Kennzeichen der verschiedenen Meteoriten festzustellen, ihre nähere mechanische Zusammenfügung zu ergründen und die erlangte Einsicht zu kosmogenischen Betrachtungen zu verwerthen. Die Resultate dieser mühsamen Arbeiten hat er in zahlreichen Aufsätzen in Poggendorff's Annalen der Physik von 1854 bis 1864 niedergelegt und wenn auch nicht alle seine dort aufgestellten speculativen Ansichten für die Dauer sich behaupten sollten, so dürfte das von ihm gelieferte so reichliche Material für die künftige wissenschaftliche Forschung auf diesem neuen Felde immerhin einen bedeutenden Werth behalten.

Um den genannten Arbeiten eine möglich grösste Vollendung zu geben, entschloss sich R. noch im Sommer 1861, in seinem 74. Lebensjahre zu einer grösseren Reise nach Paris und London, um auch die dort befindlichen reichen Meteoritensammlungen in eigenen Augenschein zu nehmen und etwaige Lücken seiner theoretischen Zusammenstellung auszufüllen. Die Rückreise aus England machte R. damals über Göttingen, wo er seinen Freund Wöhler noch besuchte, und kam dann nach Berlin, wo er über 9 Monate, bis Juli 1862 sich aufhielt. Hier beabsichtigte er nämlich, einen neuen Versuch zu machen, die dortigen Gelehrten für seine odischen Untersuchungen persönlich zu interessiren, welcher jedoch abermals fehlschlug, wie aus seiner Schrift „odische Begebenheiten zu Berlin 1862" hervorgeht. Nachträglich möge hier erwähnt sein, dass R. schon im Sommer 1845 in ganz ähnlicher Absicht zu Karlsbad eine Zusammen-

Digitized by Google

kunft mit Berzelius hatte, wo dieser grosse Naturforscher damals über R.'s bereits gewonnenen Ergebnisse auf jenem schwierigen Felde der Wissenschaft keineswegs bloss negirend sich äusserte, sondern sich dadurch vielmehr veranlasst fand, zu fortgesetzter, wenn auch strenger Prüfung der vorgebrachten neuen Thatsachen dringend aufzufordern.

So grosse praktische Resultate R. bei seinen früheren industriellen Unternehmungen erzielt hatte, so wenig war ihm das Glück günstig bei allen seinen Versuchen auf dem technischen Gebiete in den späteren Jahren seines Lebens. Die Ursache dieser Misserfolge erklärt sich zumeist daraus, dass er, einigermassen verwöhnt durch die glücklichen Ergebnisse seiner vormaligen Wirksamkeit, später nicht mehr die so nöthige Vorsicht dabei anzuwenden pflegte und wohl glaubte, die Leitung solcher oft verwickelten Geschäfte nunmehr als Nebensache besorgen zu können, indem er sich gleichzeitig nicht entschliessen wollte, die ihm lieber gewordene rein wissenschaftliche Thätigkeit aufzugeben. Schon im Jahre 1845 hatte er sich so ohne genügende Kenntniss der Sachen und Personen bei einem Colonialwaaren-Geschäfte in Wien betheiligt und war hier eben noch mit einem blauen Auge davon gekommen. Als aber später, um 1855, das Eisenbahnwesen auch in Oesterreich einen grösseren Aufschwung zu nehmen begann, konnte R. abermals fremder Ueberredung nicht widerstehen, welche ihn glauben machte, dass die Fabrikation von Bahnschienen nunmehr vor allem zeitgemäss und ein Geschäft wäre, welches sicheren Gewinn verspreche. Nachdem er sich auf solche Weise hatte bewegen lassen, immer grössere Summen aufzuwenden und seine Güter mehr und mehr mit Schulden zu belasten, um die schon angefangenen Eisenwerks-Anlagen bei Terniz in Niederösterreich und bei Gaja in Mähren zu vollenden und ertragsfähig zu machen, schlugen im Laufe weniger Jahre die anfänglich so günstig scheinenden Conjuncturen in das gerade Gegentheil um. Die unerwartete beträchtliche Herabsetzung der Eingangszölle, welche von der österreichischen Regierung im Jahre 1858 verfügt worden war, um den Ausbau des Bahnsystems zu beschleunigen, hatte ein so rasches Sinken

Digitized by Google

aller Eisenpreise im Inlande zur Folge, dass die meisten jener neuen Hüttenwerke, welche sich auf die Erzeugung von Eisenbahnschienen soeben mit grossem Kostenaufwand eingerichtet hatten, plötzlich in die bedenkliche Lage geriethen, ohne allen vorausgesetzten Gewinn fortarbeiten zu müssen. Da nun unter solchen misslichen Umständen an eine baldige Rückzahlung der zum Betriebe aufgenommenen hohen Geldsummen nicht zu denken war, so gingen für R. alle seine Güter wieder verloren, welche er dafür zur Hypothek gegeben hatte und damit zugleich der bei weitem grösste Theil seines einst in ähnlichen Geschäften erworbenen Vermögens.

Obwohl die sonach erlittenen grossen Unfälle und Verluste ihm seine letzten Jahre verbittert und offenbar zur Abkürzung seines Lebens beigetragen haben, liess sich R. durch solches Missgeschick doch nicht abhalten, seine ihm fast einzig noch am Herzen liegenden wissenschaftlichen Bestrebungen fortzusetzen. So sehen wir ihn denn im Sommer 1867 seine letzte Reise von Wien nach Leipzig unternehmen, im Alter von nahe 80 Jahren, in der Absicht, in jener Stadt für seine odischen Untersuchungen noch weitere Thatsachen zu sammeln und in der Hoffnung, einige ihm befreundete Gelehrte dort näher dafür zu interessiren.

Allein übermässige Anspannung der Geistesthätigkeit in Verbindung mit mancherlei Gemüthsaufregung mögen seine grosse Lebensenergie früher erschöpft haben, als seine einst so kräftige, noch mehrere Jahre versprechende Körperconstitution ausserdem hatte erwarten lassen. Im Sommer 1868 begann er zu kränkeln und gegen Ende des Jahres sanken seine Kräfte so rasch, dass er am 19. Januar 1869 zu Leipzig verschied, wenige Tage vor Vollendung des 81. Lebensjahres. Noch bis in die letzten Tage hatte er sein klares Bewusstsein sich erhalten.

Es bleibt schliesslich zu erwähnen, dass R., nachdem er schon um 1834 durch Ertheilung des kgl. württemb. Kronordens ausgezeichnet, auch zum Ehrenbürger von Stuttgart ernannt worden war, zu Anfang des Jahres 1839 von seinem Landesherrn, dem Könige Wilhelm I. von Württemberg, in den Freiherrnstand erhoben worden ist.

Digitized by Google

Vorträge.

I. Professor C. W. Baur gab folgenden Bericht über die neueren geodätischen Aufnahmen in Württemberg zu Zwecken der europäischen Gradmessung:

Es hat mir angemessen geschienen, Sie von einer bei uns im Gang befindlichen, in das Gebiet der Naturkunde einschlagenden geodätischen Arbeit zu benachrichtigen, deren erste Ergebnisse Sie in dem nächstens erscheinenden Vereinsheft niedergelegt finden werden. Es ist unser Antheil an dem Nivellement, welches die Conferenz für die mitteleuropäische, jetzt europäische Gradmessung durch den Continent von den Küsten des mittelländischen Meers bis zu denen der Nord- und Ostsee zu dem Zwecke veranstaltet hat, für die Höhen der drei Meere eine möglichst genaue Vergleichung zu erhalten und eben damit für sämmtliche Höhenangaben in dem Continent, welche bald auf den Spiegel des einen, bald auf den des anderen Meers bezogen werden, eine sichere Grundlage zu gewinnen. Den vielerlei Verwirrungen, welche sowohl bei wissenschaftlichen als bei technischen Unternehmungen da entstehen, wo Gebiete, in denen verschiedene Horizonte zu Grund gelegt sind, zusammenstossen, soll schliesslich dadurch vorgebeugt werden, dass man sich über die Wahl eines für ganz Europa gültigen Nullpunkts verständigt und zugleich in jedem Lande eine Menge von wohl versicherten Punkten nach ihren Höhendifferenzen gegen denselben bestimmt.

Meine Herren! welche von Ihnen bei der Versammlung unseres Vereins im Jahre 1864 anwesend waren, erinnern sich vielleicht einer kurzen mündlichen Darstellung, welche ich damals

an diesem Orte von dem Zwecke, welcher durch die Gradmessung erreicht werden soll, gegeben habe, und die nachher in erweiterter Form in einem Vereinshefte erschienen ist. Dieser Zweck besteht in der Erforschung der wahren Gestalt der mathematischen Erdoberfläche, besonders nach den Abweichungen, welche sie von der seit Newton angenommenen geometrischen Gestalt des Drehungsellipsoids vermöge unregelmässiger, vom Erdinnern ausgeübten Anziehungen und dadurch bewirkter Abweichungen der Lothlinie darbietet.

Zur Erscheinung würde diese wahre Gestalt der Erdoberfläche kommen an einer zusammenhängenden flüssigen Umhüllung des ganzen Erdkörpers, die keinen anderen Kräften ausgesetzt wäre als der Anziehung von Seiten des Erdinnern und der Centrifugalkraft, also keinen Störungen durch Winde, durch Fluthwellen, durch ungleiche Vertheilung von Zufluss, Abfluss und Verdunstung unterworfen wäre, sie käme unter denselben Umständen auch zur Erscheinung an einem Netz von Kanälen, durch welches man sich die Continente durchzogen denkt.

Diese Voraussetzung trifft aus einem doppelten Grunde nicht zu, einmal, weil weder die zusammenhängende wässrige Umhüllung des gesammten Erdkörpers noch das Kanal-System vorhanden ist, zum anderen, weil, wenn auch die eine oder das andere vorhanden wäre, jene der Erdgestalt fremden störenden Kräfte darauf wirken würden.

Sie begreifen nun, inwiefern von einer Vergleichung der Meeresspiegel überhaupt die Rede sein kann. Ohne jene störenden Wirkungen wären die Spiegel der verschiedenen Meere an den verschiedenen Küsten eo ipso gleich hoch, sie würden uns überall die wahre Erdoberfläche darstellen. Sie sind es aber nicht, nicht einmal der Spiegel eines und desselben Meeres steht an verschiedenen, verhältnissmässig wenig von einander entlegenen Küstenpunkten gleich hoch, wie die nivellistische Vergleichung der Seehöhen in einigen Häfen der wenig entwickelten südfranzösischen Küste nachgewiesen haben soll.

Glücklicherweise sind wir aber zum Zweck einer Darstellung der wahren Erdgestalt auf jene beiden Hilfsmittel der wässrigen

Digitized by Google

Umhüllung des gesammten Erdkörpers oder des Kanalsystems nicht angewiesen. Die Oberfläche jeder in einem Gefäss im Gleichgewicht befindlichen Flüssigkeitsmasse stimmt, den Winden, den Stauungen, den Fluthwellen entzogen, mathematisch genau mit derjenigen Lage überein, welche ein gleich grosser Ausschnitt aus der Oberfläche der sich bis zu dieser Höhe erhebenden wässrigen Umhüllung darbieten würde. Wir übertragen diese Lage von unseren Wasserwagen oder Libellen auf die Sehlinie unserer Nivellirinstrumente, welche dadurch in ganz ausgezeichnetem Sinne des Worts eine horizontale wird, eine besser horizontale als es die jenen störenden Kräften ausgesetzte Meeresfläche selbst ist. Um die ideale Fortsetzung der ungestörten Meeresfläche von irgend einem Küstenpunkt aus unter dem Massif des Continents hinweg zu erhalten, durchwandern wir den Continent von der Küste aus von Punkt zu Punkt, indem wir nur Sorge tragen, bei jedem Wechsel des Instrumentenstands die Erhebung über die vorige Lage an einem ebenfalls senkrecht gehaltenen Maassstab, den man eine Nivellirlatte zu nennen pflegt, in der horizontalen Sehlinie des Instruments abzulesen. Durch Addition aller derart nach und nach abgelesenen Erhebungen erhalten wir die Höhe jedes Punkts über der idealen Meeresfläche. Die winzige Oberfläche der Flüssigkeit in unserer Libelle leistet uns so mehr als Ersatz für die Oberfläche einer wässrigen Umhüllung; den Kräften, welchen sie ausgesetzt sein soll, um einen Ausschnitt aus der wahren Erdoberfläche darzubieten, ist sie ausgesetzt, nämlich den vom Erdinnern aus durch die Gefässwände hindurch und auf jede Entfernung wirkenden Anziehungen, den secundären störenden Ursachen aber ist sie entzogen.

Entschuldigen Sie m. H.! dass ich mich durch den Zusammenhang bestimmen liess, Ihnen eine so bekannte Operation wie die des geometrischen Nivellements ihren Grundzügen nach vorzuführen und lassen Sie mich das bisherige in den Worten zusammenfassen: das geometrische Nivellement gibt die gegenseitigen Entfernungen der Oberfläche des Continents und derjenigen idealen Erdoberfläche zu erkennen, welche sich nach den vom

Digitized by Google

Erdinnern ausgeübten Anziehungskräften in Verbindung mit der Centrifugalkraft bestimmt.

Es war nach dem gedruckten Berichte, der über die Verhandlungen der Berliner Conferenz von 1864 vorliegt, weniger der nahe Zusammenhang zwischen der Aufgabe des Nivellements und der Frage nach der wahren Gestalt der idealen Erdoberfläche, der die Versammlung bewog, das Nivellement in den Bereich ihrer Thätigkeit zu ziehen, als vielmehr der Wunsch, die einmal vorhandene Vereinigung von Kräften auch zur Lösung der in geographischer und geodätischer Beziehung wichtigen Höhenfrage zu benützen. Es waren ferner vorzugsweise Gründe praktischer Natur, welche die Conferenz bestimmten, zur Lösung der Frage das sogenannte geometrische Nivellement aus der Mitte anstatt des früher vorzugsweise angewandten trigonometrischen Nivellements zu adoptiren. Was für das erstere spricht, ist die vollständige Befreiung von den Einflüssen der die Sicherheit der trigonometrischen Operation stets beeinträchtigenden Strahlenbrechung, sowie der Instrumentenfehler, die dann erreicht wird, wenn die Visuren auf die Latte in beiderseits gleichen Entfernungen vom Instrument aus genommen werden.

In Betracht der äusserst günstigen Ergebnisse, welche in der Zwischenzeit sich bei den in Mecklenburg, Sachsen, Hessen und der Schweiz ausgeführten geometrischen Nivellements herausgestellt hatten, fand die Conferenz von 1867 an den Beschlüssen derjenigen von 1864 nichts wesentliches zu ändern. Ausser einigen technischen Fragen, womit ich Sie nicht behelligen will, war es besonders die Wahl des allgemeinen europäischen Nullpunkts, welche die betreffende Section und die Generalversammlung beschäftigte. Dove insbesondere sprach gegen den bisher im nördlichen Deutschland zu Grund gelegten Nullpunkt des Amsterdamer Pegels, weil hier die mittlere Seehöhe in Folge der starken Fluthwellen der Nordsee und der zeitweise eintretenden Stauungen durch die Weststürme schwierig zu ermitteln sei, zwei Umstände, die beim Mittelmeer wegfallen; andererseits wurde dagegen auf die oben erwähnten abnormen Erscheinungen in den Häfen des südlichen Frankreichs aufmerksam gemacht. Da

Digitized by Google

die Wahl des Nullpunkts vor dem Abschluss und der Ausgleichung des nivellistischen Netzes durch den Continent keine Eile erfordert, so wurde dieselbe auf die Anstellung weiterer Pegelbeobachtungen besonders mit selbstregistrirenden Apparaten, die man den Uferstaaten empfahl, ausgesetzt.

Mit der Frage nach unserer Betheiligung am Nivellement befanden wir uns damals in dem bedenklichen Stadium der Kostenvoranschläge, als zu einer glücklichen Lösung dieser Frage der Anstoss von einer Seite gegeben wurde, mit deren Erwähnung ich mich an diesem Orte wieder auf einem bekannteren Terrain befinde, als ich mir manchem meiner verehrten Zuhörer gegenüber mit meiner bisherigen Darstellung gewesen zu sein schmeicheln darf. Es sind die Blätter unseres geognostischen Atlas, welche in unerwarteter Weise jenen Anstoss gegeben haben. Wie Sie wissen, betreibt das K. statistisch-topographische Bureau die geometrischen Vorarbeiten für den geognostischen Atlas in einer trigonometrischen Höhenaufnahme, welche sich über die Blätter unseres topographischen Atlas erstreckt, wie sie nach und nach zur geognostischen Aufnahme gelangen.

Die öftere Vergleichung der bei dieser Aufnahme erhaltenen Höhenzahlen von Eisenbahnpunkten mit denen der Eisenbahnverwaltung — sagen wir: der Anschluss des trigonometrischen Horizonts an den Eisenbahnhorizont, liess Differenzen wahrnehmen, welche Verdacht gegen die Zuverlässigkeit der beim Eisenbahnbau erhaltenen Bestimmungen erregten und den ausführenden Trigonometer zum Vorschlag eines genauen Nivellements sämmtlicher Bahnlinien unseres Landes führten. Lassen wir die Frage ausser Spiel, wieviel von diesen Differenzen auf die eine und auf die andere Seite fallen mag, und erwähnen nur, dass der Vorschlag ein der Gradmessungscommission willkommener war und das uns erfreuliche Resultat hatte, dass sich die K. Eisenbahnbaucommission entschloss, das Nivellement zum grössten Theil auf ihren Etat zu übernehmen und uns die Leitung desselben zu übertragen.

Den Gang, welchen das Geschäft nahm, sowie die im Sommer 1868 erhaltenen Resultate finden Sie in der von meinem

Digitized by Google

Collegen Schoder mitgetheilten Zusammenstellung geschildert, woraus Sie insbesondere entnehmen, dass das Nivellement der 253,3 Kilometer oder 68 Eisenbahnstunden langen Cirkelbahn einen Schlussfehler von nur 57 Millimeter oder ungefähr zwei württembergischen Zollen geliefert hat, d. h. um diesen Betrag stellt sich die Höhe der Stelle, wo unsere beiden Gehilfen, der eine über Heilbronn, der andere über Goldshöfe arbeitend, zwischen Sulzdorf und Altdorf bei Hall zusammengetroffen sind, nach den Aufzeichnungen beider verschieden heraus.

Sagen Sie nun nicht etwa: diese Uebereinstimmung ist kein Beweis für die Genauigkeit der Arbeit, sondern nur das zufällige Ergebniss einer gegenseitigen Aufhebung grösserer Fehler: wir haben auch Sorge für die fortwährende Selbstprüfung der Arbeit in ihrem ganzen Verlauf dadurch getragen, dass wir jeden der beiden Gehilfen auf seiner ganzen Strecke gleichzeitig zwei von einander fast ganz unabhängige Nivellements ausführen liessen, die nach ihren Ergebnissen beständig mit einander zu vergleichen waren und in der That auch im Verlaufe des Geschäfts keine grösseren Differenzen gegen einander darboten.

Sagen Sie ferner auch nicht: diese Genauigkeit ist eine überflüssige, sondern erinnern Sie sich, dass es sich um eine Vergleichung vom Mittelmeer mit Nord- und Ostsee handelt, und auf diese Entfernung viele Cirkelbahnen gestreckt werden können, auf eine gegenseitige Aufhebung der Fehler aber nicht gerechnet werden darf, sondern im Gegentheil auf eine Häufung derselben zu einem Betrag, der nach der Wahrscheinlichkeitsrechnung im Verhältniss der Quadratwurzel aus der Länge der Strecke wächst. Wir haben mit der erreichten Genauigkeit auch den Anforderungen der Conferenz gegenüber durchaus nichts Uebriges gethan, unser Fehler streift an die zulässigen Grenzen, und wir können nur versichern, dass wir ein namhaft besseres Resultat erreicht hätten, wenn wir beim Beginn der Arbeit schon im Besitz der Erfahrungen gewesen wären, die wir im Verlauf derselben an Instrumenten, Methoden und besonders auch an Menschen gemacht haben. Gäbe es sonst nichts zu thun, so würden wir am liebsten die ganze Strecke nochmals bearbeiten lassen.

Digitized by Google

Nachträglich möge bemerkt werden, dass die Bedeutung dieser Arbeiten und besonders der Nutzen der Höhenmarken für die Geologie auf der Berliner Conferenz von 1867 eindringlich hervorgehoben wurde durch Sartorius von Waltershausen, der von der Ansicht ausgehend, dass auch im Innern der Continente solche Hebungen und Senkungen vor sich gehen, wie sie sich an einzelnen Küsten in einer scheinbaren Senkung oder Hebung des Meeresspiegels zu erkennen gegeben haben, in diesen Marken der Nachwelt die Mittel überliefert wissen will, solchen Vorgängen durch ein wiederholtes Nivellement auf die sichere Spur zu kommen.

In diesem Frühjahr (1869) haben wir die Strecke von Goldshöfe bis Nördlingen bereits erledigt und bieten somit unsern Nachbarn in Bayern, die von gemeinschaftlicher Arbeit mit den Sachsen aus dem Fichtelgebirge heranrücken, die Hand zum Anschluss mit zwei Marken in Nördlingen. Andererseits ist die Strecke von Bietigheim bis Bruchsal in Angriff genommen und bis Mühlacker gediehen, reift also dem Anschluss an das badische Nivellement, durch welches das schweizerische mit dem hessischen verbunden werden soll, entgegen (zur Zeit des Erscheinens dieser Veröffentlichung bereits erledigt). Uns bleibt, wie Sie sehen, nach Aussen der Beruf, die beiden Nivellements, durch welche das Mittelmeer mit Nord- und Ostsee verbunden werden soll, durch controlirende Querlinien mit einander in Fühlung zu erhalten, nach Innen fällt uns dabei der Nutzen eines reichen Netzes von sicheren Höhenpunkten ab, an welche sich weitere nivellistische Arbeiten jeder Art anschliessen lassen.

Am Bodensee angelangt, gedenken wir uns als Seestaat zu benehmen, und die Aufgabe, die den Uferstaaten der grossen Meere gestellt ist, am schwäbischen Meer im Kleinen zu lösen, indem wir den Anstoss dazu geben, dass bei Gelegenheit des Anschlusses der nördlichen und der südlichen Arbeiten, ein Nivellement über die ganze Uferlinie erstreckt wird, in das die Nullpunkte der zehn wichtigsten Pegel aufgenommen werden, womit die Grundlagen für eine erfolgreiche Erforschung der ohne

Zweifel vorhandenen Abweichung des Seespiegels vom mathematischen Horizont und der zeitweise local verschiedenen Schwankungen desselben geliefert sein werden. Den regelmässigen Einzug der Pegelbeobachtungen hat der für die Kunde des Bodensee's bestehende Verein bereits in die Hand genommen und für eine systematische Verarbeitung derselben Schritte gethan.

Endlich kann ich mich der Andeutung einer Aussicht nicht enthalten, welche dafür vorhanden ist, dass an unser Nivellement wenigstens der Anfang einer Landesaufnahme nach Horizontalcurven angeschlossen wird.

Wenn Sie also künftig auf Ihren Eisenbahnfahrten an einem Geometer vorbeisausen, der sein empfindliches Instrument unter einem grossen Regenschirm gegen die Strahlen der Sonne — leider bei gegenwärtigem Wetter häufiger gegen den rieselnden Regen — schützt, und in seine Visionen nach einer Nivellirlatte versunken ist, so sagen Sie nicht bloss: hier wird auch einmal wieder nivellirt, sondern setzen Sie gefälligst bei: aber wie wird nivellirt, und denken an das, was dabei herauskommen soll!

II. Gartenbauinspector Dr. Lucas berichtet über einen Hagelfall in Reutlingen mit Körnern von der Grösse kleiner Kinderfäuste, die mit ungemeiner Intensität fielen und grosse Bogenlinien beschrieben. Er erinnert dabei an eine Abhandlung seines Oheims, welche schon vor 50 Jahren erschienen ist und sich für die Wirbeltheorie des Hagels ausspricht.

III. Prof. Dr. Fraas sprach über die Entwicklung der vaterländischen Geologie Folgendes:

Wenn ich Ihnen, m. H., heute einen kurzen Ueberblick über die Entwicklungs-Geschichte der vaterländischen Geognosie zu geben versuche, wie sie nach Ablauf der letzten 25 Jahre hinter uns liegt, so darf ich wohl vor Allem mit einem gewissen freudigen Gefühl darauf hinweisen, wie diese Wissenschaft zu ganz anderen, fast unerwarteten Ehren in der öffentlichen Meinung gelangt ist, als das vor jener Zeit der Fall war, auf die wir jetzt

Digitized by Google

zurückblicken. Damals dachte man sich noch unter Geognosie mehr ein Wissen um die einzelnen Steinarten, die da und dort im Lande sich finden: Ihr Vorkommen stellte man sich vielfach noch als ein zufälliges vor, als ob statt dieser Steine ebensogut auch andere an diesem oder jenem Platze liegen könnten. Befand sich doch die Wissenschaft selber noch ganz und gar auf dem Weg der analytischen Methode und ist auch ihr der organische Zusammenhang der irdischen Körper unseres Planeten, erst allmählig mehr und mehr zum Bewusstsein gekommen. Heutzutage recurrirt eine Reihe von Wissenschaften, die sich auf das organische Leben der Erde überhaupt beziehen oder das Leben der Völker und deren Haushalt speciell zum Gegenstand ihrer Untersuchung machen, auf die Verhältnisse des Bodens. Diese kommen an die Geognosie mit Anfragen in Betreff der Verbreitung gewisser Urkörper und deren inneren Zusammenhang mit dem Leben der Bewohner. Ja noch mehr! Die Wissenschaft der Geschichte hat bis vor wenigen Jahren da angefangen, wo die ersten Spuren des menschlichen Geistes sei es in Schrift sei es in Bildern zu finden waren. Heute ist der Anfang der Menschengeschichte weit über die Anfänge der Culturgeschichte hinausgerückt und der Geognosie die Aufgabe zugefallen, durch richtige Beurtheilung der Gegenwart eine Vergangenheit der Erde zu reconstruiren, in der der Mensch sich selber wiederfände als in den ersten Anfängen seines Geschlechtes. Es besinnt sich gewissermassen der Menschengeist in unserer Wissenschaft auf seine eigene Vergangenheit und führt seine und aller lebenden Wesen Existenz auf dem freilich noch vielfach dunkeln Wege der Vorzeit den Anfängen des Lebens so nahe wie möglich entgegen.

Viel weniger sind es die Fachmänner in der Geognosie, welche derartige hohe, vielleicht die höchste Aufgabe, die der Menschengeist kennt, sich stellen, als wie schon bemerkt die öffentliche Meinung, die in ihren Koryphäen auf unsere Wissenschaft hindeutet, als die Wissenschaft, die, wenn überhaupt eine, berufen sei, die Geschichte des Geistes zu schreiben und wie die Fussstapfen des Menschen in den verschütteten Werken seiner Hände, so auch die Fussstapfen des Lebens überhaupt in seinem

ersten Erscheinen auf dem Planeten aufzusuchen. Philosophie und Theologie als die ältesten Wissenschaften schauten vor 25 Jahren noch mit einer gewissen mitleidigen Geringschätzung auf die armselige Beschäftigung mit dem Erdenklosse nieder, als mit Staub und Asche, die leblos bleiben ohne den Geist ihrer Wissenschaft. Heute blicken sie mit ganz anderen Augen die junge Wissenschaft an, die Einen zutraulich und freundlich, die Andern entsetzt und feindselig. Sie sehen, dass sie eine Macht zu werden beginnt in der geistigen Entwicklung, deren Freundschaft man sucht, vor deren Feindschaft man sich zu schützen hat. Die Macht dieser Naturwissenschaft beruht nun offenbar darin, dass sie mit Thatsachen vor die Welt tritt, ihre Beweise in der Hand trägt und sie dem Menschen vor Augen hält. Ein Augenschein aber ist Jedermann zum mindesten ebenso viel werth als die beste Beweisführung mit Gründen.

Wie das so geworden ist, wie unser kleines Württemberg und in diesem namentlich unser Verein mithalf, Bausteine zusammenzutragen zur Aufführung des stattlichen Bau's, der bereits die Augen der Welt auf sich lenkt, möchte ich in Kurzem auszuführen versuchen. Das Erste, Wichtigste, worauf nicht genug Werth gelegt werden kann, ist die Ausbildung des Begriffs der Schichten. Vor 25 Jahren fing derselbe gerade an, zum Bewusstsein zu kommen, waren doch die beiden Fundamental-Arbeiten über schwäbische Schichtenkunde: Alberti's Trias und Quenstedt's Flötzgebirge nur einige Jahre vorher erschienen, jene für das alte Gebirge Schwabens, dieses für den Jura den Weg weisend. Vorher hatte man ohne Plan auf der Oberfläche des Landes herumgetastet: Salz hatte man im Keuper gesucht, Kohle bald im schwarzen Jura, bald im braunen, Gyps auf der Alb, Silber in den schwefelkiesreichen Amalthenthonen, Gold in den Bohnerzletten jurassischer Höhlen. In den ersten Oberamtsbeschreibungen des Landes werden noch die vier geognostischen Rubriken „Metalle, Steine, Erden und Versteinerungen“ gerade so angesehen und behandelt, wie römische Alterthümer, Münzen und Grabhügel. Die Geographien jener Zeit sprechen von einer Gegend „hier gibt es auch Gyps, hier Mergel“ u. s. w., gleich

Digitized by Google

als ob ihr Vorkommen ein rein zufälliges wäre; von der Nothwendigkeit dieses oder jenes Vorkommens, von der Verbreitung der Schichten durch die Gebirge, von der Ueberlagerung älterer durch jüngere hatte man kaum eine Ahnung. So konnte es kommen, dass die offizielle Landesbeschreibung vom Jahr 1823 den Gryphitenkalk die Decke des bunten Sandsteins nannte und die verschiedenen Schichten des Flötzgebirges „9 Mannigfaltigkeiten" heissen. Und doch war 1816 schon das erste Salzbohrloch niedergetrieben worden, im nächsten Jahr das zweite und dritte und im Jahr 1824 der Schacht zu Wilhelmsglück abgeteuft und in den 20er und 30er Jahren am ganzen oberen und unteren Neckar, wo man nur in einer bestimmten Tiefe sondirte und eine bestimmte Aufeinanderfolge von Schichten durchbrach, das Salz gefunden, das zur Hebung des nationalen Wohlstandes unseres Volks mehr als jeder andere Körper beigetragen hat. Nicht geringer anzuschlagen ist der Werth dieser Arbeiten in Betreff der Richtigstellung der geognostischen Begriffe über das Alter und die Aufeinanderfolge der Steine. Hatte doch jenes erste Fundbohrloch nicht nur in das Salz ein Loch getrieben, sondern in tausendjährige Unwissenheit und überdiess in alte kaiserliche Privilegien und Monopole aus der Zeit des heiligen römischen Reiches.

Nach der Trias war dem Jura seine Zeit erschienen. „4 Mannigfaltigkeiten" unterschieden die Alten bis in die 30er Jahre: Gryphiten-Kalk, an vielen Stellen bituminösen Mergelschiefer, Eisensandstein und Jurakalkstein. Um jene Zeit hatten die Engländer angefangen, ihren Jura zu gliedern. Ihre Gliederung war: 1) Lover Lias shale and limestone 2, Marlstone 3, Upper Lias 4, Inferior Oolite and Sands 5, Fullers earth and rock 6, great Oolite and Stonesfield state 7, Forest marble and Bradford Clay 8, Cornbrash 9, Oxford Clay and Kelloway rock 10, Coralline Oolite and Calcareous Grit 11, Kimmeridge 12, Portlande Stone and Sands. Anschliessend an diese englische Systematik sollte (Memminger's Beschr. 3. Auflage 1841) ähnlich in Schwaben gegliedert werden: 1) Lias-Sandstein, Kalk, Mergel und Schiefer; 2) Unteroolit: Eisensandstein, Mergelschiefer, Eisenoolit, Kalk-

Digitized by Google

stein; 3) Jurakalk: Bradford, Kelloway, Oxford, Juradolomit, Coralrag, Kimmeridge, Portland.* Da erschien Quenstedt's Flötzgebirge, mit ihm eine naturwüchsige, rein objectiv gehaltene Eintheilung, die einzige Grundlage zum Weiterbauen. Der gelehrt tönende Kram von Bradford, Oxford u. s. w. ward bei Seite geschoben und an deren Stelle die leitenden Fossile oder ausgesprochene petrographische Verhältnisse als Eintheilungsprincip gewählt.

So war der Stand der Dinge ein glücklicher, als der Verein in's Leben trat. Die gute, für Trias und Jura gegebene Grundlage machte er sich zu der seinigen und begann ein reges freudiges Schaffen Land auf, Land ab. Zugleich boten sich aber auch Hilfsmittel zum Studium der Schichten, wie zuvor nie dar, fing doch im gleichen Jahr, da der Verein sich constituirt, der Bau der Eisenbahnen an, der in unserem Lande die seit Erschaffung der Welt unversehrt gelegenen Schichten zu schlitzen und zu durchbohren begann und schon vom einfach praktischen Standpunkt aus zur Beobachtung der Schichten aufforderte. Was der Bahnbau nicht förderte, auf das wurde jetzt express gegraben, denn es lohnte sich bei dem allgemein erwachten Sammeleifer von Museen und Privaten das Graben nach Petrefakten zum Erwerbszweig zu machen. Die Wichtigkeit der Petrefakten aber trat von Jahr zu Jahr immer schlagender zu Tag und bereitete das massenhafte Sammeln derselben die veränderte Anschauung von der „Species" vor, welche heutzutage die Mehrzahl der Fachmänner zu Anhängern zählt. Nicht minder arbeiteten die Chemiker. Eine ganze Reihe von Jahresheften enthalten die Analysen von schwäbischen Steinen und Wässern, die nicht verfehlten, das Ihre zur Feststellung der Schichten beizutragen.

---

* Nur Eine der englischen Jurabezeichnungen hat sich erhalten, aber auch so, dass sie nie wieder aus Schwaben verschwinden wird, da sie auf's innigste mit der Sprache des Volks verwachsen ist. Es ist der »Portländer«, den der Erbauer der Ulmer Festung, der gelehrte preussische General v. Prittwitz auf dem Gewissen hat, da von ihm die Plattenkalke als Portlandkalke amtlich bestellt und bezahlt wurden.

Digitized by Google

Ueberblicken wir kurz die einzelnen Formationen und Schichten unseres Landes, zu deren richtigen Beurtheilung der Verein in seinen Heften Beiträge geliefert hat, so mögen Sie selbst daraus entnehmen, was in der schwäbischen Geognosie geschehen ist, aber auch was noch zu thun ist und wie Vieles uns noch fehlt, bis das unterirdische Schwaben, *Suevia subterranea* des Balthasar Ehrhardt von Memmingen, das als Ideal der Wissenschaft vor mehr als 100 Jahren schon dem Manne vor Augen schwebte, bis in sein Detail von uns gekannt ist.

Gleich die älteste, primäre Formation, Gneiss und Granit, hat Niemand gefunden, der mit ihr sich abgegeben hätte. Ungekannt in seinem geologischen Alter, wie in seiner Beschaffenheit ruht er noch in der Tiefe unsrer Schwarzwaldthäler. Von Niemand noch verstanden, sprudelt nach wie vor die kostbare Therme des Enzthals, und versammelt noch viele Tausende jährlich aus Nah und Fern an ihrem geheimnissvollen Quell. Die chemische Untersuchung der Thermen von Wildbad im 16. Jahrgang ist das Einzige, was zur Kenntniss des Granites etwas beitrug. Die ganze veränderte Anschauung des Gneisses und Granits, wie sie sich anderswo ausgebildet hatte, liess nur von gewissen Zumuthungen abkommen, die man früher dem Granit da und dort gemacht, als ob er irgend Störungen des Flötzgebirges veranlasst hätte und eine Hebung des Schwarzwalds irgendwie mit dem Granit in Zusammenhang gebracht werden könnte.

Besser als mit dem Granit ging es mit der Kenntniss des alten Gebirges, vom Granit aufwärts bis zum bunten Sandstein. Bewegten sich doch die Tiefbohrungen von der preussischen Regierung am oberen Neckar, von der württembergischen am unteren Neckar ausgeführt, durchgängig in diesem alten Gebirge, über dessen Mächtigkeit und Verbreitung seither alle Daten gemangelt hatten. Mit dem Sandstein selber blieb es beim Alten: leider hat zur Zeit auch die geognostische Detailaufnahme des Landes nichts Neues erhoben und namentlich die Frage unentschieden gelassen, in welchem Verhältniss der *grès vosgien* im Westen des Rheins zu dem Unter-Horizont unseres Buntsandsteins stehe. In dieser Beziehung sind die Elsässer uns voran, welche auf Grund fossiler

Pflanzen den Namen des bunten Sandsteins nur für die oberen Platten-Sandsteine gelten lassen, den Vogesensandstein aber in eine ganz andere Formation als die Trias, nämlich in die Dyas, versetzen und dem alten rothen Sandsteingebirge zuzählen.

Die Kenntniss des Salzgebirges, seit einem halben Jahrhundert in ihren allgemeinen Umrissen feststehend machte in Folge zweier gelungener Schachtanlagen zu Stetten bei Haigerloch und zu Friedrichshall und einer misslungenen zu Rottweil erhebliche Fortschritte. Schwierigkeiten von ganz ausnehmender Art, die von kohlensauren Gasen und kohlensauren Wassern ausgingen, machten diese Bauten gleich werthvoll für die Praxis, wie für die Wissenschaft. (16. Jahrgang.)

Ebenso wurde die Frage nach den Grenzen des Muschelkalks schon im vierten Jahrgang regulirt und dabei der Lettenkohle ihr gebührender Rang in der Trias angewiesen. Im achten Jahrgang wurden die werthvollsten Erfunde aus dieser Formationsgruppe durch ein indessen verstorbenes Vereinsmitglied publicirt, das jedoch in seiner Sammlung noch unter uns fortlebt.

Mit dem Keuper gab eine Reihe von Kennern sich ab: hiezu luden vor Allem die Einschnitte der Eisenbahnbauten ein, welche die Schichtenverhältnisse in einer Klarheit blosslegten, dass in der That kaum noch etwas zu wünschen übrig bleibt. So wurden in 2 grossen Eisenbahntunnels das noch unverritzte und von Atmosphärilien unberührt gelassene Gebirge der Gypsmergel angefahren, welches unter der Hand der Techniker sich umzuwandeln begann und das höchste Interesse nicht nur der Fachmänner, sondern nahezu des gesammten Publikums in Anspruch nahm.

Ungeahnte paläontologische Schätze lieferten die 3 Sandsteine des Keupers, es waren Erscheinungen alter wunderbarer Lebensformen, die nicht ohne Rückwirkung blieben auf die Entwicklung aller Begriffe von der Geschichte des Erdenlebens. Ich nenne nur den 3. Jahrgang, wo auf Einer Seite (pag. 164) eine kurze Mittheilung über *Microlestes* steht, als das älteste bis jetzt bekannte Säugethier. Wie ein Lauffeuer durchlief diese Notiz die ganze Welt und zog die ungetheilte Aufmerk-

samkeit aller Fachmänner auf sich. Ein Zähnchen nur wenige Millimeter gross — aber so klein es ist, eine unwidersprechliche Thatsache, eine Thatsache, die mit Einem Mal uralte feststehende Meinungen über den Haufen warf und das Auftreten der ersten Säugethiere um eine volle Formation zurückrückte in der Geschichte des Lebens.

In ihrer Art nicht minder werthvoll, ja für Laien wie Fachmann noch verwunderlicher, waren die Saurierfunde im weissen Sandstein (15. Jahrgang) die Reste von Schöpfungsformen, welche, den Typus der Lurche der alten Welt an sich tragend, doch schon den Sauriern des zweiten Weltalters ähnlich werden und damit die Idee von der allmähligen Umprägung der Species bestätigen, die je länger je mehr die herrschende Ansicht der Zoologen und Paläontologen wird. Zugleich mit diesen Funden ging von Schwaben für die ganze wissenschaftliche Welt das Studium der Bonebed-Formation aus. Nach uns waren es Schweizer, welche in den Bergen um Kufstein in Tirol das Aequivalent unseres Keupers erkannten, der erste Lichtstrahl der Wissenschaft in die dunkeln Verhältnisse der Alpen. Einem zu früh heimgegangenen Mitglied des Vereins gebührt im fünfzehnten Jahrgang das Verdienst, die Geologen des Ostens auf die im Westen Deutschlands zur Genüge durchforschte Formation hinzuweisen, die indessen als eigene rhätische Formation bezeichnet zu werden pflegt.

Am schärfsten war man seit Quenstedt's Flötzgebirge hinter dem Jura her. Vom zweiten bis zum letzten Jahrgang enthält nahezu jeder Beiträge zu dessen Kenntniss. Daneben entstanden Monographien und Vergleichungen mit ausserdeutschen Formen, so dass sicher nicht zu viel gesagt ist, wenn wir unsern schwäbischen Jura für den bestgekannten und durchsuchten Jura der Welt erklären, vom Ausland bereits auch vielfach als Typus anerkannt. Es ging aber auch oft heiss her, wenn die wissenschaftlichen Duelle ausgefochten wurden und es galt allerlei Gefahren zu beseitigen, welche der naturwüchsigen Entwicklung der schwäbischen Jurageognosie drohten. Die grössten Gefahren drohten von Seiten der besten Kenner des Jura's selbst, die mit eng-

Digitized by Google

lischer und französischer Anschauungsweise liebäugelnd aus Freundschaft für das Ausland das bessere Heimische fallen lassen wollten.

Vollständig terra incognita war vor 25 Jahren noch das Tertiär. Ganz Oberschwaben war Molasse (siehe die Bach'sche Karte vom Jahr 1845), die offizielle Unterabtheilung war „Molassesand und Süsswasserkalk", Steinheim und Ulm hiessen älterer, Cannstatt jüngerer Süsswasserkalk. Von einem Alter unseres Tertiärs hatte man noch keine Ahnung. Im 4. und 5. Jahrgang ging unser Verein dem Tertiär von Ulm aus zu Leibe. Ob auch die Deutung erstmals misslang und die Kirchberger Sande für eocän gehalten wurden, so ging man doch den einzig richtigen Weg, indem man bis zum 9. Jahrgang alle Mühe und Sorgfalt auf die Untersuchung der Fossile des Tertiärs verwendete, die denn auch alsbald die Zeit von Ulm in die Zeit des Mainzer Beckens oder des Miocän von Bordeaux verlegten. Zur selben Zeit stellte sich aber auch ächtes Eocän auf ganz anderer Seite ein, das jeden mit Staunen erfüllte: es war das Paläotherienloch von Frohnstetten, zugleich der Todesstoss für früher beliebte vulcanistische Erklärungsweise der Bohnerze. Diese wurden denn auch, obgleich im 9. Jahrgang noch ein letzter Versuch gemacht wurde, den eruptiven Charakter der Bohnerze zu retten, durch weitere eingehende Untersuchungen im 15. Jahrgang als in das tertiäre System gehörige Seebildungen angesehen, welche eine chemische Umwandlung erfahren hätten. Eine Ansicht, gegen welche bis jetzt von keiner Seite eine Einwendung versucht wurde. Ungelöst dagegen ist zur Stunde noch die Frage nach dem Alter der Molasse, deren innere Gliederung und deren Verhältniss zu dem Landschneckenkalk.

In die Zeit der Tertiäre fallen schliesslich die vulcanischen Ausbrüche im Ries, im Centrum der Alb und im Hegau, die eine ganz eigene Flora und Fauna, die Oeninger Stufe, eine ächt vulcanische Tertiär-Formation (Randeck und Hohenkrayen) zum Gefolge haben. In überraschender Massenhaftigkeit hat sich in jenen Gegenden ein Schuttgebirge aufgethürmt, dessen Bewegungen wir allerdings noch nicht verstehen, das aber in allen seinen Erscheinungen bewegende Kräfte voraussetzt.

Das oberschwäbische Gerölle und Geschiebe sah man vor 25 Jahren als ein Glied der Molasse, als eine Nagelfluhe an. Bereits war aber zu jener Zeit in der benachbarten Schweiz der Kampf entbrannt über den erratischen Blöcken und überliess man vor der Hand dem in dieser Beziehung entwickelteren Nachbarland die Beweisführung zu Gunsten einer so auffallenden Thatsache, die unmittelbar nach dem noch subtropischen Klima des Tertiärs eine hochnordische Veränderung voraussetzt. Heute zweifelt kaum noch da und dort ein Fachmann an der Thatsache, dass von den Alpen und vom Schwarzwald her sich Gletscher durch Oberschwaben hinzogen, ihre Schuttwälle da und dort niederlegten und den Transport der Alpenblöcke besorgten, zumal da im 23. Jahrgang des Vereins einer der direktesten Beweise, der je in Central-Europa geliefert wurde, das Vorhandensein der schwäbischen Eiszeit constatirte. Im Schussenrieder Moor kam der Hammer des Geologen zugleich mit der Schaufel des Archäologen hinter die Fussstapfen der ältesten Bewohner des Continents, der kühnen Renthierjäger, die mit Feuersteinmesser und Holzkeule bewaffnet von dem noch durchfeuchteten und kältestarren Oberschwaben Besitz ergriffen. Bereits ist die Anschauung von den alten Gletscherschüben in Oberschwaben so weit gediehen, dass Herr Bach Ihnen heute eine Karte von „Oberschwaben zur Eiszeit“ vorzulegen im Stande ist.

Alle diese Resultate in Betreff des natürlichen Schichtenverlaufs werden nunmehr auf unserer geognostischen Landeskarte eingetragen, deren Fertigung auf Kosten des Staates wesentlich in Folge einer Anregung Seitens des Vereins (13. Jahrg.) beschlossen worden ist. Ein Dritttheil der Karte ist jetzt nahezu publizirt oder wenigstens in Publikationsarbeit befindlich, zwei Dritttheile aber aufgenommen. In diesem Werke wird die horizontale Verbreitung der Schichten zur Anschauung gebracht und das Wissen um den vaterländischen Boden mit farbigen Kurven verzeichnet, so dass jeder aufmerksame Betrachter selber im Stande sein wird, eine Reihe von Fragen, die er an die Landesoberfläche richten möchte, zu beantworten.

Neben der Kenntniss um die Horizontale des Bodens öffnet sich

Digitized by Google

aber auch die Verticale mehr und mehr. Die Eisenbahnen des Staates fahren in zahlreichen Einschnitten und Durchstichen die Erdrinde unseres hügeligen Landes an und sind im Stande, uns ein geognostisches Gesammtprofil vom Granit des Wildbades an bis zu den Torfmooren am Fuss der Adelegg zu bieten, das uns die Lagerungsverhältnisse und mit denselben die ganze Bildungsgeschichte unserer Erdkruste vor die Augen hält.

Hat sich so der Begriff der Schichte im Laufe der verflossenen 25 Jahre zu einem Denkmittel entwickelt, in Folge dessen unsere Anschauung von der Geognosie der Erde eine wesentlich andere geworden ist, so dürfen wir noch eines zweiten wichtigen Förderungsmittels für die Wissenschaft gedenken, das ganz wesentlich zur Hebung ihres Ansehens beigetragen hat, es sind diess die Sammlungen. Concreter noch als Zeichnungen, wirksamer als das Bild ist die Beweisführung mit dem Körper selbst, den man in der Hand halten kann. Vor dem Schranke unserer Sammlung, der die Reste von Schussenried enthält, Knochenreste hochnordischer Thiere zerklopft und bearbeitet, grönländische Moose, zugleich mit Messern von Feuerstein, beinernen Nadeln, Hacken und Angeln, — vor diesem Schranke überkommt Jeden die Ueberzeugung, dass die Eiszeit kein geologischer Traum, sondern in Wahrheit in Oberschwaben bestanden habe. Angesichts der Entwicklungsreihen von Ammoniten im schwarzen Jura, Angesichts unserer Saurier überzeugt man sich leichter, als mittelst langer gelehrter Abhandlungen von der Veränderlichkeit der Art und holt sich Belehrung aus unmittelbarer Anschauung. Gute Sammlungen vertreten die Stelle von Vorlesungen, denn sie sind gewissermassen eine permanente Vorlesung, wie Freund Müller in Basel sie nennt. Aber gut muss die Sammlung sein: man erzählt sich den Ausspruch eines der ersten Paläontologen Frankreichs, der die ausgezeichnete Sammlung der école des mines unter sich hat, „une collection faut être jetée six fois par la fenêtre, pour être une bonne collection.“ Wir dürfen dem Publikum kein erdrückendes Material vor Augen führen, sondern ausgewählt und concis beschrieben, dass der Laie in jedem Stück ein wissenschaftliches Beweisstück erkennt und in der ganzen Sammlung Klarheit herrscht und Uebersicht möglich ist.

Staat und Verein haben in der Zeit, auf die wir zurückblicken, in dieser Hinsicht zusammengewirkt unsere vaterländische Sammlung zusammenzustellen, in welcher das Detail des ganzen schwäbischen Bodens allgemein verständlich zu dem Besucher spricht. Die 26,000 Menschen, welche im verflossenen Jahre die Sammlung besuchten, nahmen doch wenigstens den allgemeinen Eindruck mit sich, dass unser Boden seine Vergangenheit in sich begraben trage und die Geschichte dieser Vergangenheit vom Menschen geschrieben werden könne.

Wir alle aber, die wir Naturwissenschaft treiben, dürfen uns freuen, gerade in dieser Zeit kräftigen Aufblühens und rascher freudiger Entwicklung der Wissenschaft zu leben. Arbeiten wir ruhig fort jeder in seinem Kreise! ob auch die Arbeit mühlich ist und nur langsam gedeiht, so geht es doch immer ruckweise vorwärts und bleiben wir auf dem guten gesunden Wege, da wir Thatsachen aufsuchen und die gefundenen Thatsachen dem Menschengeist an die Hand geben. Die vor uns gearbeitet, haben gearbeitet wie es gerade in ihrer Zeit lag: was Einer der Alten an Thatsachen erkannt hat, bleibt sein unvergessenes Verdienst für alle Zeiten; aber oberflächliches Beobachten, blosse Systematik oder Speculation verschwindet wie Spreu vor dem Wind. So wird auch über unser Schaffen gerichtet werden, wenn der Verein sein 50jähriges Jubiläum feiern wird.

IV. Prof. Dr. Reuschle machte einige Mittheilungen aus der Geschichte des Wärmeäquivalents. Er führte an, dass immer noch so häufig der Name des verstorbenen Prof. Carl Holtzmann, der unabhängig von Dr. Mayer die Aequivalenzzahl in gleicher Weise, nur 2 Jahre später berechnete, in der Geschichte der neueren Wärmetheorie vergessen werde. Er brachte sodann Zweifel vor an der Angabe Töpfer's (in den populären Vorträgen von Holtzendorf und Virchow), dass Kolding in seinen Ansichten mystisch sei, auffallend sei nur, dass er durch Reibungsversuche eine kleinere Zahl als Mayer und Holtzmann fand, Joule dagegen eine grössere. (Näheres in der deutschen Vierteljahrsschrift 1869.)

II. Abhandlungen.

Der Buchberg bei Bopfingen.

Von **C. Deffner** in Esslingen.

Eine Viertelstunde südlich von der Station Bopfingen bildet der Buchberg mit der am östlichen Ende desselben darauf sich erhebenden Beiburg eine durch ein schmales Thal von dem Massiv des weissen Jura-Plateau's abgetrennten Ausläufer desselben, der nur gegen Westen, am Breitwang, mit demselben noch in Zusammenhang steht. Vor diesem länglich gezogenen Bergrücken ist an seinem östlichen Ende noch der Flochberger Schlossberg als nahezu isolirter Kegel gegen das Egerthal hin vorgelagert, der durch eine niedere Brücke von W. J. α Schichten noch mit dem Buch und der gegenüber liegenden Beiburg verbunden ist.

Seine höchste Erhebung erreicht unser Ausläufer im Schlossberg und der ringsum, auch gegen den Buchberg noch erheblich abfallenden Beiburg. Auch in der Mitte der Längenaxe des Ganzen, auf dem Buchberg, schwillt das Terrain zu einem flachseitigen Gipfel an und fällt dann mehr und mehr gegen den Breitwang hin ab, an dessen Gehänge es sich als niederer schmaler Bergrücken anlehnt.

Fügen wir noch die Meereshöhen der wichtigsten Punkte hinzu:

Digitized by Google

	Meereshöhe	
	württ. Fuss.	Meter.
Egerthal unterhalb Bopfingen . .	1591	456
Bopfingen, an der Kirche . . .	1628	466
„ Bahnhof Schwellenhöhe	1690	484
Osterholz, Erdfläche	1832	525
Buchberg, vordere Kante . . .	1963	562
„ höchste Stelle	2016	577
Schlossberg, „ „	2020	579
Beiburg, „ „	2027	581
Breitwang, „ „	2157	618

so sind damit die Hauptzüge des Gebiets gezeichnet, dessen geologische Verhältnisse hier erörtert werden sollen.

Besteigt man von Bopfingen aus das südlich gelegene Plateau des Weissen Jura, so gelangt man aus den Schichten des Braunen Jura β über den flach geneigten Abhang des mittleren und oberen Braunen, sowie des Weissen Jura α hinweg an eine steile Wand von Kalkbänken des W. J. β, welche, wie alle bisherigen Etagen sich horizontal gelagert zeigen. Man ist bis hieher in der regelmässigen Folge der Schichten aufgestiegen und desshalb nicht wenig überrascht, wenn man hinter der kurzen Biegung der Strasse nach Süden plötzlich wieder in das ältere Gestein des Braunen Jura β gelangt. Das Räthselhafte steigert sich noch bei näherer Untersuchung. Der Braune Jura liegt hier auf dem Weissen β, das ist zweifellos. In breitem Erguss, zu einem hohen Rücken angeschwellt, bedeckt eine Lage von braunen Juragesteinen das ganze westliche Ende des Buchbergs, nicht in Bänken oder in regelmässiger Lagerung, sondern meist als zerfallene Sande mit Brocken von festerem Gestein oder in der Form von ineinandergedrückten Schichtengliedern. Eine wirkliche Schichtung ist selten mehr zu erkennen, wenigstens nicht hier vorne, an der nördlichen Stirne dieser abnormen Bildung. Bei weiterer Untersuchung des ganzen Braun-Jura-Aufsatzes findet man sodann, ausser den Gesteinen des β auch noch die jüngeren Etagen des Braunen Jura vertreten. Und zwar liegen sie in deutlich erkennbarer Altersfolge, das ältere β im

Osten beginnend, die jüngeren nach Westen hinter einander fort. So lassen sich z. B. in dem Hohlweg, welchen sich die neue Poststrasse nach Neresheim durch diese Schuttmasse graben musste, zuunterst die Austernbänke und die *Macrocephalus*-Gesteine des Br. Jura δ und ε deutlich erkennen, während weiter aufwärts die dunklen Thone mit den charakteristischen Knollen des ζ folgen. Und endlich lagern, in schmalem Streifen an die Halde des Breitwangs angelehnt, noch die lichten Thone des W. J. α, welche den Schluss des ganzen abnormen Haufwerks machen. Doch, fügen wir gleich hinzu, sind diese W. J. α Thone nicht die jüngsten hier repräsentirten Bildungen. Denn es erscheinen, mit denselben, Ansammlungen von abgerundeten Geschieben aus W. Jura-Material, wie sie an vielen Orten die tertiären Uferbildungen des Riesrandes charakterisiren. Ohne vorläufig auf die Lagerungsweise dieser Tertiärgeschiebe näher einzugehen, heben wir nur noch hervor, dass sämmtliche hier abnorm gelagerten Gesteine auf der südlichen Seite unseres Bergrückens mehr Schichtung zeigen, als auf der nördlichen, so dass die Austernbänke des Br. J. δ, sowie die Sandkalke und Thone des Br. J. β, γ dort an einzelnen Stellen bankartig aus dem darüber liegenden Haufwerk steil gegen SW. aufgerichtet (Fallen 45°—N. h. $2^1/_3$ red.) hervortreten.

Ueber die Erklärung der im Vorhergehenden geschilderten räthselhaften Lagerungsweise haben sich nun zwei von einander abweichende Ansichten ausgebildet, welch beide mit gleichem Eifer verfochten werden und zwischen denen bis jetzt eine Ausgleichung nicht zu erzielen war.

Da sich die Erscheinungen des Buchbergaufsatzes in ähnlicher Weise auch an anderen Stellen des Riesrandes wiederholen, denen allen eine und dieselbe Erklärungsweise zukommt, da also die Auffassung dieser Localität den Prinzipien präjudicirt, welche bei der Bearbeitung der geognostischen Karte des württ. Rieses zu Grunde zu legen sind, so beschloss die von der K. württ. Regierung für die geognostische Aufnahme eingesetzte Commission, einen kleinen Versuchschacht abteufen zu lassen, um damit die Prinzipienfrage zur Entscheidung zu bringen. Derselbe musste

Digitized by Google

jedoch, auf dem Sattel des Br. β Rückens angelegt, bei 33' Tiefe aus Gründen der Sicherheit verlassen werden, ohne eine Entscheidung geliefert zu haben. Ein zweiter, mehr am Ausgehenden der Br. β Lage niedergebrachter Schacht traf dagegen in 18' Tiefe auf die normalen Schichten des Weissen Jura β. Dennoch war eine Einigung auch hiedurch nicht zu erzielen und es ist der Zweck dieses Aufsatzes, einmal sämmtliche bisherige Beobachtungsergebnisse festzustellen, sodann die Uebereinstimmung jeder der beiden Erklärungsweisen mit den Thatsachen zu prüfen und damit den Versuch zu machen, eine Entscheidung des Streites herbeizuführen.

Die eine der beiden Erklärungsweisen, welche sich auf die Hebungstheorie stützt, lässt den auf dem Weissen Jura liegenden Braunen β aus der Tiefe des Buchbergs selbst stammen *, indem die unter den Weissjurabänken desselben lagernden Etagen in einer Spalte heraufgetrieben worden wären, und sich zu Tage in jetziger Weise ausgebreitet hätten (Siehe Taf. II, fig. III und IV).

Die Gründe, welche sich aus den bis jetzt gewonnenen Thatsachen für diese Ansicht aufstellen lassen, sind folgende.

Zunächst kann man auf den eruptiven Charakter der Riesbildung im Allgemeinen hinweisen, wo nicht allein eine grössere Zahl unzweifelhafter vulkanischer Ausbruchstellen, sondern auch deutliche Hebungen und Aufrichtungen grosser Schichtencomplexe bekannt sind. Desshalb, wird geltend gemacht, dürfe wohl auch im vorliegenden Falle an eine derartige eruptive Hebung gedacht werden, umsomehr, als auch die Erscheinungen im Einzelnen damit in Uebereinstimmung sich befinden.

---

* Quenstedt äussert über den Buchberg im Jahre 1866 (Württ. naturw. Jahresh. XXII, 1, S. 125): »Selbst die Kesselthalbildung wiederholt sich im Kleinen, wie das südlich von Bopfingen am Buch sogleich hervortritt. Die Jurakuppen von Flochberg und was sich daran rings anschliesst, bilden den Kranz, während der Buch im Centrum Aalener Eisenerz enthält und gleichsam blasenartig hervorgetrieben scheint, wobei natürlich die harten Kalkränder theilweise zersplittern mussten. Hier, wo die Natur so klar gesondert hat, miocänen Juraschutt hinzusetzen, würde ein unverzeihlicher Fehler sein.«

So habe sich z. B. in dem ersten Versuchsschachte nach dem Berichte des Steigers die Schichtung des durchsunkenen Gebirgs durchaus regelmässig, und die Lagerung nahezu horizontal gezeigt, indem sich nur ein Fallen von 5° nach Osten vorgefunden habe. Eine solch normale Lagerungsweise sei aber mit der vertikalen Hebung in einer Spalte wohl vereinbar, ja im Mittelpunkt der Hebung sogar sehr wahrscheinlich, nur die Seiten der emporgeschobenen Massen können und müssten die verstürzte Lagerungsweise eines Haufwerkes zerbrochener Bänke zeigen. Diess sei nun auch wirklich der Fall, wie sich in dem zweiten Versuchsschachte, der mehr gegen den Rand der Br. Jura-Kuppe zu gelegen ist, deutlich gezeigt habe. In diesem war die Beschaffenheit der durchsunkenen Schichten eine durchaus andere, als sie der Steiger in dem ersten beschrieben hatte. (Leider wurde der Schacht I. so eilig zugeworfen, dass keiner der streitenden Geologen denselben befahren und die Angaben des Steigers verificiren konnte.) Von einer normalen Lagerung, selbst von einer bankartigen Verbindung war keine Spur zu erkennen. Alle Schichtung war zerstört, das Ganze bildete eine aus den Sandsteinen und Thonen des Br. Jura β zusammengeknetete, in einander gequetschte Masse, deren grössere Brocken nur zuweilen noch eine ursprüngliche Schichtung erkennen liessen. Am meisten Zusammenhang hatten noch einzelne Fetzen der fetten Thone gerettet, welche ihre ursprüngliche blätterförmige Schichtung, wenn auch kreuz und quer verbogen, noch bewahrt hatten. Ein wildes Haufwerk einzelner Stücke, welche durch Druck und Sinterungen von Kalkspath und Brauneisenstein zu einem festen und zähen Ganzen wieder verbunden war und an einzelnen Stellen durch Häufung des Eisenoxydhydrats ganz den Charakter von Schalerzen angenommen hatte, diess war der Charakter des in Schacht II. durchsunkenen Gebirges.

Als für die Entstehungsweise dieser zusammengebackenen Masse besonders bezeichnend wurde auf der Sohle des Schachts noch eine kleine Höhlung angehauen, welche in einer Breite von 2—3 und einer Höhe von 1—1 1/2 Fuss, in hora 12 red. streichend, auf eine Länge von etwa 7 Fuss beim Grubenlicht ver-

folgt werden konnte, ohne dass hiemit ihr Ende erreicht gewesen wäre. Dieselbe ist unverkennbar nicht durch Erosion, sondern durch eine Stauung oder Verspannung der Gesteinsbrocken entstanden, welche bei ihrer Lagerung einen hohlen Raum unter sich bildeten.

So erschien den Besuchern des Schachts die durchsunkene Masse an den glatt abgeschürften Wänden und dem auf die Halde gestürzten Förderungsmaterial. Bei der Arbeit des Abteufens selbst scheint jedoch noch etwas mehr Gesetzmässiges in dem Gestein erkennbar gewesen zu sein, denn der Steiger berichtet darüber, dass von oben herab die Lagen etwa 30^0 nach SW. geneigt waren und diese Neigung sich abwärts mehr und mehr bis zu dem Grade gesteigert habe, dass ganz unten dieselben fast auf dem Kopfe gestanden seien.

Die Hebungstheorie betrachtet nun sämmtliche, von beiden Schächten gelieferte Thatsachen als zu ihren Gunsten sprechend. Auch die gefundene Höhlung verwerthet sie für sich in der Weise, dass sie die aus der Spalte aufsteigenden Schichten seitlich auf die Ränder herabstürzen lässt, wobei da und dort eine Sperrung oder Spannung der herabgefallenen Massen entstehen konnte, welche alsdann die Bildung von hohlen Räumen veranlasst haben soll. Das Gebilde in Schacht II. sei aber eben dieser Wall, der sich aus den herabgestürzten Steinen der gehobenen Masse bilden musste. Durch die Lage des Schachts I., annähernd über der Mitte der Spalte, des Schachts II. aber jenseits derselben seien die Erscheinungen, wie sie die Hypothese an beiden Orten voraussetze, auch in Wirklichkeit zu Tage gefördert und damit dieselbe durchweg als zutreffend nachgewiesen worden.

Doch sind wir mit den Erscheinungen, welche der Schacht II. darbietet, noch nicht zu Ende, denn unter dem oben beschriebenen Mischmasch aus Braun-Jura-Material gelangte man bei 18' Tiefe unter Tag wieder auf den normalen Weissen Jura β. Auch hier, der Mitte des Braun-Jura-Aufsatzes um 350 Fuss näher gerückt, als an den Schichtenköpfen des Thalabhanges, zeigte sich keine Störung dieser Schichten. Eine harte, durchaus normal und horizontal gelagerte Kalkbank bildete das Liegende der

Digitized by Google

beschriebenen Br. Jura-Kappe. Dabei zeigte sie die merkwürdige Erscheinung einer glatten, fast polirten Fläche, welche durch zahllose, durchaus parallele Schliffe und Kritze oberflächlich durchfurcht war. Die Richtung dieser Schlifflächen ging von ONO. nach WSW. (hora $4^2/_3$ reduc.). Später fand man dieselbe Bank mit Schlifflächen auch zu Tage anstehend im gleichen Horizont vorn an der Strassenbiegung, gerade da, wo der Aufsatz von Braun-Jura beginnt. Sie erstreckt sich demnach jedenfalls bis an den äussersten östlichen Rand des Berges. Als ritzende Ursache erkennt man alsbald kleine scharfe Quarzkörner, welche durch Ocker in kleinen Häufchen zusammengekittet oft noch fest auf der Platte sitzen und durch ihre Lage die Richtung angeben, von welcher her die Bewegung erfolgte. Sie kam hienach von Osten hora $4^2/_3$ red.

Es ist unschwer zu erkennen, dass es keine leichte Sache ist, diese Schlifflächen und ihre Richtung mit der eben dargestellten Erklärungsweise in Uebereinstimmung zu bringen. Umsomehr als die nähere Untersuchung der ritzenden Quarzsande mit aller Sicherheit feststellt, dass dieselben keineswegs den Sandsteinen des Braunen Jura β entstammen, sondern jenen bis jetzt als diluvial angesehenen Quarzsanden, welche im Gebiete der Jaxt und des Kochers eine so weite Verbreitung haben und welche wir, da sie noch öfter erwähnt werden, nach einem bekannten Fundort die „Goldshöfer Sande“ benennen wollen.

Doch wird für die Erklärung der Schlifflächen Folgendes geltend gemacht. Man müsse sich grosse Strömungen denken, welche nach erfolgter Katastrophe über den Buchberg weggingen und so kräftig waren, dass sie wenigstens die auf den Rand des Weissen Jura's überstürzten Braun-β-Gesteine auf der von O.—W. geneigten Fläche im Anprall der Wogen etwas vorwärts zu schieben vermochten. Durch die grosse Last des Schuttgebirgs sollen sich dann bei dieser Bewegung die Schliffe und Risse gebildet haben.

Damit schliessen wir die Erklärungsweise durch vertikale Hebung, welcher sich eine zweite, die des horizontalen Schubs entgegenstellt.

Digitized by Google

Zur Vertheidigung dieser Erklärungsweise wird zunächst geltend gemacht, dass aus dem geologischen Charakter des Rieses als eines vulkanischen Kraters sich eine Hebung in solcher Form, wie sie hier stattgefunden haben müsste, noch keineswegs ableiten lasse. In den bisher als Hebungen erkannten Fällen seien, wo es sich nicht um Erhebungen ganzer Continente handle, die horizontalen Schichten des Flötzgebirges unter bestimmten Neigungswinkeln aufgerichtet, entweder auf beiden Seiten der Hebungsaxe oder wenigstens auf einer. Von einer vertikalen Hebung horizontaler Schichten innerhalb einer höchstens einige 100 Fuss br iten Spalte wisse eine nüchterne Beobachtung nichts. Eingesunkene und in Spalten festgeklemmte Schichten jüngerer Gesteine seien allerdings bekannt, ebenso Spalteneruptionen von vulcanischen Massen, aber eine auf halbem Wege stehen gebliebene Spalteneruption eines Sedimentgesteins gehöre zu den bis jetzt unerhörten Dingen. Zwar seien in den Alpen Fälle nachgewiesen, wo horizontal gelagerte Flötzschichten auf jüngerem Gebirge liegen, allein jene Erscheinungen werden nicht durch vertikales Heraufschieben der älteren Formation durch ein schmale Spalte der jüngeren, sondern allgemein durch Faltung und Ueberschiebung der Schichten, d. h. durch Einwirkung eines Seitendruckes auf das gehobene Gebirgsstück erklärt.

Noch in anderer Art kommen Hebungen von so winzigem Umfang wie im vorliegenden Falle an manchen Orten vor, wie z. B. in unserem Lande bei Sulzbach an der Murr. * Es sind diess die Hebungen durch Aufblähungen des Gypses, welche eine besondere Gattung von Dislocationen der Erdkruste bilden. Allein

* Die Stelle liegt bei Ellenweiler zwischen Sulzbach und Oppenweiler, wo eine kleine Kuppe von Muschelkalk und Lettenkohle an der rechten Thalseite plötzlich mitten im Keuper gebaut zu Tage tritt. Die Stelle ist nur etwa 1000 Fuss lang und die Schichten sind auf einer Seite horizontal, auf der andern bis zu 40° geneigt gelagert. Es wird wohl keinem Zweifel unterliegen, dass diese wirklich niedliche Hebung in der Aufblähung der Anhydrite im mittleren Muschelkalk ihren Ursprung hat. Schon der Ortsname Sulzbach deutet auf Spuren der Steinsalzgruppe, vielleicht in salzhaltigen Quellen.

Digitized by Google

hier am Buchberg schliesse sich diese Erklärung durch die tiefe Lage der möglichen Anhydritlager aus.

Die gegebene Hypothese stelle daher eine ganz neue Kategorie von Hebungen auf, deren Möglichkeit oder Existenz noch nirgends nachgewiesen sei, während sie sich jedenfalls mit den am Buch beobachteten Thatsachen in unzweifelhaftem Widerspruch befinde.

Frage man z. B., auf welche Weise die Spalte sich gebildet haben könne, so gebe es hiefür nur 2 Wege. Entweder entstand erst eine schmale Kluft, deren Wände durch den Seitendruck der emporsteigenden Massen mehr auseinander gerückt wurden, indem die sämmtlichen Schichten des Buchbergs links und rechts der Spalte sich aus einander bewegten. Oder musste das den Raum der Spalte ursprünglich bedeckende Material vom Weissen β hinab bis auf den Braunen Jura gleichfalls gehoben und auf die Seite gedrückt werden.

Im ersteren Falle müsste man an den Bergwänden des Buchbergs eine Einwirkung des Seitenschubs wahrnehmen. Eine Verschiebung der 2 Berghälften auch nur um 30 Fuss könnte bei einem Bergrücken von nicht einmal 2000 Fuss Breite nicht ohne die grössten Störungen des Zusammenhangs und der Lage der einzelnen Schichten vor sich gegangen sein. Es liegen dieselben jedoch, wie schon erwähnt, durchaus normal und lassen weder an den beiden Seitenabhängen noch auf der Sohle des Schachts II. irgend eine Dislocation verspüren. Es werde sich desshalb auch Niemand, der die Verhältnisse an Ort und Stelle kenne, für diese Art des Hergangs entscheiden und es bleibe für diese Hypothese nur die zweite Möglichkeit offen, dass die Schichtendecke der Spalte mit aufgebrochen und emporgeschoben worden sei.

Versucht man für diese Annahme den Hergang zu construiren, wie er stattgehabt haben müsste, wenn die jetzigen thatsächlichen Verhältnisse sich als mögliches Resultat desselben ergeben sollen, so genügt dieser Anforderung nur eine einzige Construktion in einigermaassen zufriedenstellender Weise. Wenigstens hat der Verfasser vorliegender Blätter unter vielen versuchten nur einen plausiblen Weg gefunden, wie er in fig. III und IV, Taf. II dargestellt ist. Er beruht auf der Annahme,

dass die Hebung innerhalb einer Spalte, und zwar in Form eines Gewölbes, dessen beide Seitenflügel eingebrochen und wieder in ein tieferes Niveau gesunken sind, stattgefunden habe, wie diess bei gewölbartigen Hebungen nicht selten vorkommt. Das Nähere der Construction kann hier übergangen werden, da die Abbildung über die Einzelnheiten hinlänglich Auskunft ertheilt.

So viel Bestechendes nun auch diese Erklärungsweise für sich haben mag, so ist sie bei näherer Prüfung doch nicht stichhaltig. Denn, abgesehen davon, dass solche Gewölbe entweder nur als Kettengewölbe oder als blasenartige Centralhebungen bekannt sind, nicht aber als 100—250 Fuss breite, man möchte sagen, Laboratoriumsversuche, würde man zunächst fragen müssen, wohin die über den gehobenen Schichten früher befindlichen Etagen, welche doch heraufgeschoben worden sein müssten, also vom Weissen β hinab bis zum Braunen γ gekommen sind. Man könne sich den Hergang doch nicht anders denken, als dass während des Aufbrechens und Emporsteigens der Spaltendecke das Gestein derselben an beiden Seiten hätte abbröckeln und links und rechts auf die Ränder der Spalte herabfallen sollen. Dabei hätte sich das Material dieser Schuttwälle in der Weise ordnen müssen, dass die jüngsten, also obersten der emporgetriebenen Schichten zuerst und der Spalte am nächsten, die älteren der Reihe nach darüber her sich zu einem abgeböschten Haufen aufgeschüttet hätten, über welchen dann die letzte der gehobenen Abtheilungen, je an ihrem Orte sich mantelartig ausgebreitet haben würde.

Es lässt sich nun rechnungsmässig nachweisen, dass das gehobene Material, wie z. B. das des Braunen Jura β gar nicht hingereicht hätte, um die beiden Schuttwälle längs seiner Eruptionsspalte vollständig zu überdecken. Denn, aus der normalen Mächtigkeit der Juraschichten vom Weissen β bis zum Braunen α hinab, verglichen mit dem Inhalt der geschobenen Masse bestimmt sich die Ausdehnung des unter dem Braunen-β-Mantel des Buchbergs liegenden Schuttkerns, so wie die Weite der Spalte, welche erforderlich gewesen wäre, um dieses Material als Schutt zu liefern. Da nun aus derselben Spalte auch der Braune β aufgestiegen wäre, so müsste die Quantität des letzteren,

wie sie sich aus seiner normalen Mächtigkeit bei Bopfingen und aus der gefundenen Spaltenbreite ergibt, mindestens hinreichen, den Schuttkern so vollständig zu überdecken, wie diess heute noch der Fall ist. Eine Ausführung der Rechnung * ergibt nun für den Schuttkern eine nothwendige Spaltenbreite von höchstens 105'. Wird alsdann die Dicke der Braunen β Hülle auch nur zu 20' angenommen (sie beträgt in Schacht I. mindestens 33 Fuss am ausgehenden, dünnsten Theile, in Schacht II. noch mindestens 18 Fuss), so müsste die Spalte eine Breite von mindestens 220 Fuss gehabt haben, um das nöthige β Material zu liefern, auch wenn man annimmt, dass in der Spalte selbst gar kein Brauner Jura mehr zurückgeblieben wäre. Oder mit anderen Worten: wenn eine und dieselbe Spalte die über einander aufgeschütteten Gesteine des Buchs hätte liefern sollen, so hätte der Br. J. β ursprünglich mehr als noch einmal so mächtig als er wirklich ist, abgelagert sein müssen, um so viel Material liefern zu können, als zur Ueberdeckung des Schutthaufens der jüngeren Gesteine erforderlich gewesen wäre.

Die Incongruenz der beiden gefundenen Werthe zeigt deutlich die schwachen Fundamente dieser Hypothese. Und dabei

---

* Die Rechnung selbst ist folgende: Nach dem vom Steiger aufgenommenen Querprofil kann die Breite des Braunen β Aufsatzes vor seiner Verwaschung durch die Meteorwasser zu 1100, seine Mächtigkeit am höchsten Punkt zu ungefähr 90 Fuss angenommen werden. Die obere Grenze des Braunen β liegt bei der Stadt Bopfingen etwa 1635' Meereshöhe, woraus sich die Mächtigkeit der Schichten von der normalen Grenze des Braunen J. β, γ bis auf die des Weissen β auf den Buchberg auf 300 Fuss berechnet. Für die normale Mächtigkeit des Braunen Jura β in dieser Gegend fehlen direkte Anhaltspunkte. Legt man aber die von Schuler (Württ. naturw. Jahreshefte XXI, 1, S. 73) bestimmte Mächtigkeit desselben in der Wasseralfinger Gegend von 116' Fuss zu Grunde, und berücksichtigt man, dass diese Mächtigkeit bekanntlich von Ost nach West abnimmt, so dürfte die Annahme von 100', auch nach den Beobachtungen bei Jaxthausen, Westerhofen und Baldern keinenfalls als zu gering erscheinen. Eine Berechnung mit diesen Factoren ergibt nun für den inneren Kern eine Spaltenbreite von . . . . . = 105'
für den Mantel aber eine Spaltenbreite von . . . . . = 220'

Digitized by Google

ist noch nichts für die stattgefundene Abwaschung abgezogen, welche an dem von 3 Seiten freiliegenden Buchberg und bei dem so leicht verwaschbaren Sande von keiner geringen Bedeutung sein kann und desshalb eine noch grössere Spaltenbreite als die oben berechnete als nothwendig herausstellen würde. Ganz ähnlich wie mit dem Ueberwurf des Braunen β wäre auch die Berechnung für die übrigen gehobenen Schichten zu machen, wenn nicht die Grenzen nach allen Seiten zu sehr verwaschen wären, um die nöthigen Dimensionen noch einigermassen sicher bestimmen zu können.

Es werden aber noch weitere Einwendungen gegen diese Hypothese erhoben. So sei es z. B. nicht denkbar, dass die Weiss-β-Bänke des Buchs noch in Schacht II. so ruhig nnd vollkommen ungestört liegen könnten, wenn in kurzer Entfernung daneben eine 105—220′ breite Spalte sich gebildet haben und daraus ein ganzes Gebirgsstück von 400′ Mächtigkeit emporgedrängt worden wäre. Diess sei um so weniger möglich, als diese Weiss-β-Bänke, wie Schacht II. gezeigt habe, vor der Katastrophe vollständig denudirt, und durch nichts mehr belastet waren, also einem Druck nach oben und auch nach den Seiten hin leichter nachgeben konnten. Im vorliegenden Falle müsste wenigstens das auf beiden Seiten der Spalte liegende Gebirge auf grössere Entfernung gleichfalls von dem aufwärts wirkenden Druck ergriffen worden sein, und durch blasenartige Auftreibung oder Zertrümmerung und Störungen aller Art sich charakterisiren.

Ein weiterer Anstand wird darin gefunden, dass der nach dieser Hypothese nothwendige Kern der jüngeren Gesteine nirgends aus dem umgebenden β-Mantel hervorsehe. Irgendwo hätte doch die Denudation diese innere Schuttlage entblössen und ihre Existenz nachweisen sollen. Namentlich müsse man als ein Postulat dieser Hypothese voraussetzen, dass die emporgepressten Massen auch Stücke von den Seitenwandungen losgerissen und als Reibungsconglomerate bis zu Tage mit emporgetragen haben würden. Aber weder der Pflug noch die Schachtabteufung an 2 Orten habe irgendwo, an den Seiten oder im Körper des braunen Jura-Aufsatzes, ein derartiges Gestein erkennen lassen.

Endlich sei die Lagerungsweise der braunen Jura-Kappe bei dieser Hypothese nicht wohl zu erklären. Wenn schon die horizontale Lage fester unzerstörter Schichten im Schacht I. mit einer Hebung um 400′ durch einen so engen Schlund schwer vereinbar sei, so sei das steile Einfallen in Schacht II. gegen die Spalte zu durchaus unerklärbar und ein ungelöstes Räthsel.

Ebenso das Vorkommen von Schlifflächen auf den Weiss-β-Bänken der Schachtsohle II. Denn der versuchten Erklärung dieser Erscheinung, wonach grosse Strömungen einen Theil des Br.-β-Schuttes im Anprall vor sich her gedrängt und durch diese Bewegung die Schliffe herorgerufen habe, werde wohl selbst von ihren Autoren bei näherer Prüfung der Thatsachen kein grosses Gewicht mehr beigelegt werden. Rufen wir dieselben in unser Gedächtniss zurück, so hat man es, wie Schacht II. gezeigt hat, mit einer mindestens 18 Fuss mächtigen Schuttlage zu thun, welche auf ihrer Unterlage durch den Stoss der Gewässer vorwärts geschoben worden wäre und dabei jene Unterlage in einer Länge von mindestens 150 Fuss glatt geschliffen hätte, denn in dieser Länge sind die Schlifflächen nachgewiesen. Eine solche Masse durch den Stoss von Gewässern auf rauher Unterlage vorwärts bewegen zu wollen, gehöre in das Kapitel der übersinnlichen Aufgaben, der gewöhnliche Mensch würde wohl dabei stehen bleiben, dass überhaupt kein sandiger Schutthaufen als zusammenhängendes Ganzes auf seiner Unterlage durch Wasser vorwärts gerückt werden kann, weil die physikalische Natur des Sandhaufens diese Möglichkeit in gar keiner andern Form zulasse, als wenn derselbe in seiner ganzen Mächtigkeit zu einem festen Ganzen wieder zusammengebacken oder gefroren wäre. Dann aber hätte der ganze Buchberg eine einzige Masse gebildet, welche fortzuschieben selbst einem Ocean zu schwer gewesen wäre.

Es dürfte aus diesen Einwendungen klar hervorgehen, dass wenn die Spaltenhypothese keine triftigere Erklärungsweise für die Rutschflächen beizubringen vermag, dieser Punkt in schlagender Weise gegen ihre Gültigkeit zeugen muss.

Auch die diluvialen Goldshöfer Sande, welche in Schacht II.

Digitized by Google

auf der Rutschfläche gefunden wurden, werden als Beweis gegen die Richtigkeit der Spaltenhypothese geltend gemacht. Die glatte Sohle dieses Schachtes habe gezeigt, dass der Weisse β des Buchbergs vor der Katastrophe von allen darauf gelegenen Verwitterungsproducten und losen Theilen mit Ausnahme dieses Quarzsandes auf das Sauberste gereinigt und bis auf die compakten, noch von keiner Verwitterung angegriffenen Kalkbänke hinab entblösst worden war. Es sei aber kein mit dieser Hypothese vereinbares Mittel erdenklich, welches sämmtlichen Gebirgsschutt der ehemaligen Buchbergsfläche bis auf den kleinsten Rest zu entfernen im Stande wäre, ohne zugleich den losen Quarzsand mitzunehmen. Der Hergang müsse desshalb ein anderer gewesen sein, als die Spaltenhypothese aufstelle.

Und endlich biete auch die Höhle Schwierigkeiten für die Erklärung. Bei einer Böschung von 1 : 5, welche der Buchberg zeige und nach dieser Hypothese von Anfang an gezeigt haben müsse, weil sonst die Spalte noch mehr Braun-β-Material zu liefern gehabt hätte, sei am äussersten Rande derselben in Schacht II. ein Uebereinanderfallen der nachgeschobenen Massen nicht mehr möglich, da schon bei einer Böschung von 1 : 3 ein derartiges Fallen kaum mehr stattfinde. Nur in der Nähe der Eruptionsspalte sei eine solche Sperrung herabstürzender Brocken möglich, wo von oben herab grössere noch zusammenhängende Massen hätten auf die Spaltenränder fallen können. Das β-Material könnte also an diese Stelle nur durch Abflössung oder Schub gekommen sein. Bei Annahme der Abflössung sei aber eine $2^1/_2$′ breite, 1′ hohe und mindestens 7′ lange Höhlung im Schuttgestein unmöglich. Wenn dagegen ein von der Spalteneruption ausgehender Seitenschub zu Hülfe genommen werden wolle, so müsse in Betracht gezogen werden, dass die hohle Verspannung des β-Gesteins auf der Sohle des Schubs d. h. unmittelbar auf den Weiss-β-Bänken aufsitze, ein Seitenschub also seine Richtung durch Kritze in der Unterlage hätte aufzeichnen müssen. Dieselbe zeige aber eine Bewegung der darüber hinweg geschobenen Massen gerade nach der entgegengesetzten

Richtung, wodurch sich auch dieser Erklärungsversuch als nicht zutreffend erweise.

Diess sind die hauptsächlichsten Gründe, welche gegen die Spaltenhypothese geltend gemacht werden. An ihrer Stelle wird nun das Räthsel des Buchbergs durch Annahme eines Seitenschubs in nachstehender Weise zu lösen gesucht. *

---

* Zu den Vertretern dieser Auffassung zählt mein Freund Dr. Fraas und der Verfasser, welche schon seit längeren Jahren gemeinschaftlich, unter stetem Austausch und gegenseitiger Controle ihrer Beobachtungen, sich mit der geologischen Untersuchung des Rieses beschäftigen. Nach manchen Wandlungen unserer Ansichten gelangten wir im Jahr 1861 endlich zu der Ueberzeugung, dass das rings um das Ries sich findende Schuttgebirge das Produkt der im Riese thätig gewesenen Kräfte, in miocäner Zeit gebildet und im Wege der Ueberschiebung auf seine jetzige Stelle gelangt sei. Der Weg zu dieser Ueberzeugung war ein sehr mühseliger und wir können nicht mehr unterscheiden, welchem von uns beiden die einzelnen Beobachtungen und Fortschritte in der Erkenntniss als Eigenthum angehören. Bald war es der eine, bald der andere, bald beide zusammen, welche auf Neues kamen, und uns nach verschiedenen Erklärungsversuchen, worunter sich auch die oben bekämpfte Hebung in Spalten befand, endlich zu jenem Schlussresultate führten, das wir nun seit 9 Jahren nicht mehr mit einem andern zu vertauschen hatten. Kleinere Modifikationen desselben waren in Folge neuer Beobachtungen allerdings geboten und der Verfasser bringt am Schlusse dieser Abhandlung selbst eine solche von grösserer Tragweite in Anregung. Aber der Weg durch Ueberschiebung statt durch Hebung an Ort und Stelle, sowie der »miocäne Juraschutt« ohne dessen volle Würdigung ein Verständniss des Rieses gar nicht möglich ist, sind uns seither unverändert geblieben. Auch jetzt hätten wir unsere Ansicht und ihre Begründung noch bis zur Publikation der Riesblätter des geognostischen Atlasses von Württemberg zurückgehalten, aber die heftigen Angriffe Quenstedt's (das Steinheimer Becken, Württ. nat. Jahresh. XXII, 1, S. 116), sowie die am Buchberg ausgebrochene Differenz über die Auffassung und Darstellung des miocänen Juraschutts auf der Karte nöthigen — zunächst den Verfasser — unsere Ansicht öffentlich zu vertheidigen. Wenn nun auch die Beobachtungen und Resultate unser gemeinsames Eigenthum sind, so ist doch letzterer selbstverständlich allein verantwortlich für die Art und Weise ihrer Darstellung und für die Begründung im Einzelnen, sowie endlich für das über die Riesgletscher Gesagte.

Digitized by Google

Denkt man irgend eine feste Masse langsam aber unwiderstehlich von NO. her gegen den Buchberg sich bewegend, welche auf ihrem Wege einer auf ihrer Unterlage nur lose aufsitzenden Partie von Braun-Juraschichten begegnet, so wird sie die letztere vor sich her und selbst an den flachen Berggehängen aufwärts über andere Formationen wegschieben. Dabei müssen die zuerst getroffenen Schichtenköpfe zusammengedrückt und als loser Schutt aufgestaut werden. Die folgenden theilen dieses Schicksal in mit der grösseren Entfernung von dem schiebenden Körper abnehmenden Grade und stellen sich, so weit noch Spuren von Schichtung bestehen bleiben, allmählig senkrecht, da sie dem auf sie ausgeübten Drucke nach keiner andern Seite als nach Oben ausweichen können. Nur wo sie durch auflagernde Gesteinsmassen genügend stark belastet sind, würden sie in ihrer horizontalen Lage verbleiben müssen. Dieses Ineinanderdrücken, Aufstauen und sich Bäumen der Schichten wird sich, je nach der Natur des Gesteins und der Grösse der sich gegenüberstehenden Kräfte mehr oder weniger tief in's Innere der Masse fortsetzen.

Anders gestaltet sich die Wirkung am entgegengesetzten Ende der geschobenen Masse. Bis diese allmählig in ihrem gesammten Umfange in Bewegung kommt, werden sich zwar die Bänke auch dort etwas in einander drücken. Da sie aber vorne keinen Widerstand mehr finden, so bleibt ihre Schichtung im Ganzen mehr erhalten und insbesondere werden die äussersten (vordersten) Schichtenköpfe nur schwächere Zeichen des erlittenen Druckes nachweisen. Auch die horizontale Lage der Bänke wird noch ein gutes Stück bergeinwärts ungestört bleiben, namentlich wenn dieselben von einer mächtigen Schichtendecke belastet sind.

Dagegen wirkt eine andere Ursache störend auf die Horizontalität der vorderen Lagen. Es sind die Reibungsprodukte, welche aus der Bewegung der geschobenen Gesteine auf ihrer Unterlage hervorgehen. Es leuchtet ein, dass durch das Vorwärtsschieben sowohl die feste Unterlage als die darauf rutschenden Bänke der Auflage zu feinem Schliech zerrieben werden müssen, auf dem die nachfolgenden Theile glatt dahin schleifen werden, wenn erst einmal die harte Unterlage des Weissen β

auch dort abgeglättet sein wird. Vorn aber, an der Stirne der Schichten, muss das Gleiten noch ein sehr unvollkommenes und holperiges sein, da Auf- und Unterlage noch rauh und uneben sind. Dort muss sich aus den abbrechenden Schichtenköpfen ein Schuttwall bilden und vor der vorwärts geschobenen Masse her und unter dieselbe hinunter gewälzt werden, welcher die letztere mehr und mehr heben wird, so dass, wenn die Bewegung lange genug anhält, die vorderen Bänke eine ziemlich steile Lage annehmen können, welche sich nach rückwärts mehr und mehr abflacht.

Dies sind die Sätze, von welchen die Schubhypothese bei der Erklärung der fraglichen Erscheinung ausgeht und für deren Zutreffen am Buchberge sie folgende Belege anführt.

Die nach SW. (h. $4^2/_3$ red.) streichenden Schlifflächen, welche auf der Ostseite des Buchbergs auf mindestens 150 Fuss Länge nachgewiesen sind, lassen zunächst an einer Bewegung schwerer Massen auf dieser Länge keinerlei Zweifel zu. Für die weitere Fortsetzung der Bewegung spricht aber die Lagerungsweise des Braun-Juraaufsatzes in deutlichen Zeichen. Das Haufwerk zerstörter Schichten in Schacht II., das dort von den Arbeitern erkannte steile Einfallen der Schuttlage in der Richtung des Schubs, die sanft in der Richtung des Schubs ansteigende Lagerung noch deutlicher wenig verdrückter Bänke in Schacht I., endlich das Ausbeissen stark geneigter (45^0) Bänke an der südlichen Seite des Schubs, gleichfalls in der Richtung desselben, alle diese Momente stimmen mit der Construction überein, wie sie eben für diese Hypothese a priori aufgestellt worden ist, nicht gezwungen, nicht lückenhaft, sondern von Anfang bis zu Ende mit der Theorie übereinstimmend.

Ausserdem spricht auch die Reliefform des Buchberg-Aufsatzes für diese Auffassung. Während nämlich der nördliche Abhang desselben convex aufgetrieben erscheint, wie es einer Stauung der Schichten auf dieser Seite entspricht, bildet der südliche eine concave, ziemlich steil abfallende und sodann sich stark verflachende Linie, welche ganz gut mit einer steilen Schichtenstellung auf dieser Seite und einer nachfolgenden flachen Ver-

Digitized by Google

waschung der bröckeligen Sande stimmt. Ja man glaubt dort am Abhange an einer kleinen Anschwellung des Terrains noch deutlich die Grenze zu erkennen, bis zu welcher die geschobenen Massen ursprünglich gereicht haben und von wo an die Abwaschung der Sande begonnen hat.

Nur kurz machen wir darauf aufmerksam, dass auch die in Schacht II. angehauene Höhle sich durch Bäumung und Verspannung der Gesteine über der festen Unterlage des W. β in einfachster Weise erklärt.

Was aber die Goldshöfer Sande, welche das kritzende Material auf der Schubfläche abgegeben haben, anbelangt, so zeigen dieselben schon 1 Stunde von hier gegen Westen eine allgemeine Verbreitung. Es liegt daher nahe, dass sie vor dem gegen Westen sich wälzenden Schub auch hier vorhanden waren und bei der Bewegung als Vorderstes und zugleich als das härteste und dauerhafteste Material auf der Schubfläche zuletzt noch als Ganzes übrig blieben. Uebrigens werden wir weiter unten noch einmal auf diese Sande zu reden kommen.

Noch weitere Beweise lassen sich aus der Lagerungsweise der jüngeren Jura- und Tertiärschichten entnehmen. Wie schon erwähnt, so liegen am Abhang des Breitwang an dem vorderen Ende des Schubs noch weitere und zwar die auf den Braunen β folgenden Juraglieder bis zum Weissen α, in schmalen Streifen nach dem Alter geordnet. Doch scheinen dieselben nicht genau in ihrer normalen ursprünglichen Mächtigkeit, welche zusammen etwa 230 Fuss beträgt, hier vertreten zu sein, sondern je nur in einzelnen abgerissenen Theilen derselben. Auch sind ihre Grenzen gegen einander nicht deutlich geschieden, sondern durch Einmengung des einen Gesteins in die Schuttmassen des andern häufig verwischt, wie diess bei einem Schub nicht anders sein kann. Dessgleichen sind nirgends regelmässige Bänke zu finden, sondern wie bei dem Braunen β nur mehr ein Haufwerk zerstörter Schichten. *

---

* Dafür, dass das Streichen dieser Gesteine so ist, wie es Taf. I darstellt, hat man als hauptsächlichen Anhalt den heute nicht mehr

Digitized by Google

So geordnet in der ursprünglichen Altersfolge bei aller Zerstörung des geschichteten Zusammenhangs, so neben einander, was ursprünglich über einander lag, vermag aber nur ein horizontaler Schub die Schichten im Weg des Aufrollens hinzulegen, nicht aber eine aus engem Trichter oder schmaler Spalte erfolgende Hebung.

Zur völligen Entscheidung der Frage gehört aber noch die Beantwortung zweier Punkte, welchen bei Begründung dieser Ansicht ein wesentliches Gewicht zukommt. Die eine Frage geht nach dem

Ursprung der geschobenen Massen

und die Antwort darauf lautet: er liegt in nächster Nähe, am Fusse des Buchbergs, nur 2000—5000 Fuss, je nach dem Alter derselben, entfernt.

Fassen wir zunächst in's Auge, dass die geschobenen Massen in der Reihenfolge liegen, dass, im Rücken angefangen, Brauner Jura β γ δ ε ζ und Weisser Jura α sich regelmässig folgen, und dass dann statt weiterer Juraetagen tertiäre Geschiebe und Breccienfelsen erscheinen, so brauchen wir nur in der dem Schub entgegengesetzten Richtung in das Egerthal hinabzusteigen, um von der tertiären Grieskuppe des Buchbergs bis auf die Thalsohle hinab gerade alle jene Schichten in derselben Reihenfolge an ihrem ursprünglichen Lagerungsorte anstehend zu finden.

---

deutlichen, zur Zeit unserer ersten Aufnahme vor 13 Jahren aber noch sehr klaren Aufschluss in dem Einschnitt der neuen Poststrasse nach Neresheim. Die zweite Stelle für die Bestimmung der Lage jenes Juragliedes liegt auf dem hinteren Weg auf den Buchberg, wo die γ- und δ-Bänke des Braunen Jura zu Tage treten. Und endlich haben am südlichen Abhang des Buchbergs im Thal der Haidmühle die Bauern in den aus den Feldern ausgelesenen γ- und δ-Brocken das Streichen dieser Lage abermals deutlich erkennbar gemacht. Eine Bestätigung dieser Construction der Streichungslinie findet sich wenige Schritte westlich der Strasse, wo sich am Breitwang nicht allein die weissen Thone der *Terebr. impressa*, sondern auch Geröllmassen und Griesfelsen in der Richtung des Schubs angelehnt finden.

Digitized by Google

Unsere Richtungslinie weist uns nun direkt auf die nördliche Seite des Schlossbergs hin, der sich bei näherer Untersuchung als ein schmales, an seinen beiden Seiten genau in der Schubrichtung geformtes Riff, aus den regelmässigen Schichten des W. J. α bis γ aufgebaut zeigt. Nur auf der von der Schubrichtung abliegenden, also Westseite, ist der Schichtenkern des Berges entblösst. Die übrigen Seiten, vor Allem die nördliche, ist übersäet mit fremden Felsblöcken des oberen weissen Jura, welche öfters noch in der Richtung der Bewegung übereinandergeschoben liegen. Hier kann kein Zweifel sein, dass die schiebende Masse, beladen mit den Jurablöcken die Bergwand scharf gestreift und, soweit möglich, nach ihrem Bedürfniss modellirt hat, wobei sie ihre Lasten theils auf dem Gipfel wirr auf einander gethürmt, theils auf dem Abhang liegen gelassen hat. Unten aber am Fusse des Bergs wurde von ihr ein Stück der scharf vorspringenden Ecke des Braunen β losgedrückt und auf ihrem Wege mit fortgenommen.

Dieser führt flach ansteigend über die normalen jüngeren Schichten des Br. J. und W. α geraden Wegs auf unsere streitige Stelle zu. Es ist desshalb die Wahrscheinlichkeit der Aufrollung der obersten verwitterten Lagen dieser Formationsglieder am Kopfe der ganzen in Bewegung befindlichen Masse sehr nahe gelegt.

An der steilen Felsenwand des nun folgenden Buchbergs scheint jedoch der Schub seine Kraft vergebens versucht zu haben. Wohl sieht man die Schichtenköpfe im Lager klein zerdrückt, und meist in regelmässige, senkrecht stehende Täfelchen von nur 1" Dicke, mit der flachen Seite gegen den Schub gerichtet zerspalten. Aber man findet oben in den geschobenen Massen keine nennenswerthen Spuren von losgelösten Gesteinen dieser Etage. Es scheint die Kraft des Schubs oder die Härte des schiebenden Körpers nicht hingereicht zu haben, um diese Felsbänke aus dem geschichteten Zusammenhang loszureissen.

Diese Wirkung stellt sich erst wieder ein, wo der Schub auf dem horizontalen Plateau des W. J. β angelangt ist. Dort lagert in breitem Erguss jene als tertiär angesehene Kalkbreccie,

Digitized by Google

welche wir unter dem landesüblichen Namen Gries unter die Gesteinsbezeichnungen des Rieses aufgenommen haben. Es wird allseitig als ein Product der Zerdrückung oder Zerschmetterung der Weiss-Juraschichten aus der Zeit der Riesbildung angesehen und bildet entweder lose zerfallenden, scharfkantigen Kutter von verschiedenem Korn bis abwärts zu Erbsengrösse, oder noch in ihrer ursprünglichen Form zusammenhängende Felsen und Klötze, durch und durch in kleine Stückchen zerdrückt, welche bald durch Kalkspathabsatz aus den Sickerwassern, bald durch Niederschläge aus Gewässern der Tertiärzeit zu einem festen Ganzen cementirt sind.

Ein solches tertiäres Griesfeld, aus losem und Felsengries bestehend, nimmt den grössten Theil des Plateau's ein und bildet namentlich dessen höchste Partie. Ueberall darauf zerstreut findet man noch eine Menge Feuerstein- und Jura-Gerölle bis zu Faustgrösse, welche mit hellfarbigen Süsswasserletten stellenweise grössere Ansammlungen bilden und ebenfalls als tertiäre Bildung angesehen werden.

Diese Schuttmasse ist nun plötzlich unterbrochen durch den Strom von braunem Jura, der sich vom Nordrande her quer über den Berg ergiesst, so dass aus der Form der Grenzlinie beider Gesteine ein jüngeres Alter des Braun-Jura-Schubs, sowie die Ueberwältigung des Grieses durch denselben hervorzugehen scheint. Letzterer wurde theils bei Seite gedrückt, theils als das vorderste Glied im ganzen Schub schliesslich beim Eintritt der Ruhe an der Spitze der geschobenen Gesteine liegen gelassen. Dort finden wir ihn jenseits der Strasse, an den für ihn unersteiglichen Breitwang angelehnt und zwar sowohl die Griesbrocken als auch die Gerölle. Letztere zeigen sich schon in ansehnlicher Menge eingeknetet in die Thone des Braunen ζ und des Weissen α und bilden durch ihre Häufigkeit die deutlich gezeichnete Grenze des ganzen Schubs.

Es bleibt noch die eigenthümliche Ausdehnung der geschobenen Masse nach links (Süden) zu erklären übrig. Dieselbe ist die einfache Folge eines Ausweichens derselben nach derjenigen Seite, auf welcher ihr der geringste Widerstand gegen ihre Fortbewegung entgegengesetzt war. Sie geschah nach dem einfachen

Digitized by Google

physikalischen Gesetze des Parallelogramms der Kräfte, ja die Richtung des Schubes hätte sich, wenn nur Material genug vorhanden gewesen wäre, in Hufeisenform bis zur vollständigen Rückwärtsbewegung drehen können, wie diess aus ganz ähnlichen Ursachen der Rücklauf des fliessenden Wassers in der sich bildenden Wirbelbewegung zeigt.

Nur Ein Punkt ist hiebei noch dunkel und bedarf noch näherer Untersuchung. Es ist diess der Umstand, dass nicht angegeben werden kann, wohin die von dem nach Süden gerichteten Braun-Jurastrom verdrängten Griesgesteine hingekommen sind. Unten, am Fusse des Hügels, wo man sie erwarten müsste, liegen sie nicht.

Für die Erklärung dieser Erscheinung bieten sich zwei Wege.

Dass der Griesaufsatz des Buchbergs nicht auf seiner heutigen Lagerstelle gebildet, sondern gleichfalls seitwärts hergeschoben ist, das ergibt sich aus Beobachtungen an Ort und Stelle, sowie aus Analogie mit anderen derartigen Bildungen. Die Griesfelsen des Buchbergs bestehen meist aus W.-J.-Dolomit und Marmor mit Kieselschnüren oder Knollen, also aus oberem Weissem Jura, der hier nirgends anstehend zu finden ist. Er muss also von anderswo hieher getragen und zwar geschoben worden sein. Dafür sprechen wenigstens die von den Bauern ausgegrabenen, abgerollten, 1—2 Cub.-Fuss haltenden Ellipsoide aus Kiesel s und Marmorkalk. Ob man die vielen kleinen Gerölle aus Jurakalk und Feuerstein, welche das Griesfeld bedecken, auch hieher rechnen kann, ist noch zweifelhaft, da sie sichtlich eher einer Bewegung durch Wasser ihren Ursprung verdanken. Aber die grossen Marmorkugeln, die Dolomitfelsen lassen keinen Zweifel an der fremden Heimath derselben aufkommen, aus der sie auf trockenem Landwege hieher gelangten.

Zunächst entsteht die Frage, ob der Schub des W.-J.-Grieses ein besonderer früherer Akt war, oder ob er mit dem des Br.-Jura-Aufsatzes zusammenfällt.

Für Ersteres spricht der Umstand, dass in einer ähnlichen Schubmasse am Bildwasen bei Lauchheim, wie wir später sehen werden, ganz fertige Griesfelsen in einer Weise eingebettet lie-

Digitized by Google

gen, welche keinen Zweifel darüber lässt, dass die Vergriesung vor der Fortbewegung der Gesammtmasse stattfand, d. h. dass dort die fertigen Griesbildungen erst in einem folgenden zweiten Akt mit anderen Schubmassen zusammen weiter bewegt wurden. Diess würde auch mit unserer weiter unten näher ausgeführten Ansicht übereinstimmen, dass die Griesbildung ein Werk der bei der Entstehung des Rieses thätigen Kräfte gewesen ist, welche die Juradecke desselben zertrümmerten und auf die Seite schoben. Wenn nun der W.-J.-Gries des Buchs zu diesen älteren Ueberschiebungen gerechnet wird, so müsste man annehmen, dass der zweite Schub, der des Braunen Jura, die alte Grieslage in der westlichen Hälfte des Buchs in der Weise überschüttet habe, dass sie jetzt unter jenem Schub begraben liegt.

Welcher von den oben aufgestellten beiden Fällen am Buchberg aber vorliegt, ist bis jetzt nicht zu ermitteln gewesen, und dürfte auch ohne neue Schürfarbeiten nicht sicher ermittelt werden können. Auch für diesen Fall, dass beide Gesteinsarten, der W.-J.-Gries und der Braune Jura in Einem Akt zusammen auf den Buch geschoben wurden, lässt sich eine, wenn auch künstlichere Erklärung finden, welche davon ausgeht, dass das Gries aus weiterer Entfernung etwa aus dem Riese hertransportirt, der Braune Jura aber, wie schon oben erläutert, erst an der Schlossberg-Ecke aufgenommen wurde und beide so neben einander und mit einander auf dem Plateau des Buchbergs anlangten. Hier aber gerieth die Bewegung des Grieses etwas in's Stocken, weil er gerade hinter die Pyramide des Schlossbergs zu liegen kam, an welcher sich die nachschiebende Kraft der Bewegung etwas brach, während der Druck auf den Braunen Jura unaufgehalten sich gleichmässig weiter äussern konnte.

Ist diese Auslegung richtig, so wäre kein Griesmaterial auf die Seite zu drücken gewesen und die heutige Gestalt vielleicht besser als durch Annahme zweier, im Alter verschiedener Bewegungen erklärt.

Trotzdem neigt sich der Verfasser eher der ersten Alternative zu, wonach der Griesaufsatz des Buchs ein Rest der durch vulcanische Kraft auf den Rand überschobenen, ehemaligen

Digitized by Google

Riesdecke und vor dem braunen Jura dorthin gelangt wäre. Hoffentlich gibt uns eine Fortsetzung der Schurfarbeiten an einem geeigneten Punkt des Buchs darüber bald sicheren Aufschluss.

Jedenfalls hängt die Entscheidung dieser Frage aber enge mit der über

Das Alter des Schubs

zusammen. Zu ihrer Beantwortung müssen wir noch eine andere Localität beiziehen, welche geologisch nahezu dasselbe Verhalten, wie der Buchbergaufsatz zeigt, aber eine grössere Mannigfaltigkeit der geschobenen Formationsglieder enthält und desshalb zur Bestimmung des Alters noch sicherer benützt werden kann.

Es ist diess der Bildwasen und der ihn durchquerende Tunnel bei Lauchheim, dessen geologische Verhältnisse Fraas* schon vor 6 Jahren erläutert hat.

Bekanntlich liegt auch dort, wie auf dem Buch, $1^1/_2$ Stunden gegen Westen von letzterem entfernt, auf dem anstehenden W. J. β eine Schuttmasse fremden Gesteins. Und wie auf dem Buch zeigt sich die W.-J.-β-Platte (östlich von Punkt † der Profile II und III, Taf. III) auch hier durchaus eben geschliffen, polirt und gekritzt, letzteres beinahe ganz parallel mit den Schlifflächen auf dem Buch, nämlich h. $5^2/_3$ red. Auch dort ist ein Schub der Massen auf der entblössten Weiss-β-Platte in einer Länge von 300 Fuss direkt nachgewiesen, auch dort geschah er vom Riese her, von O.—W., wie am Buchberg und es kann kein Zweifel sein, dass ein und dieselbe Kraft im gleichen Akt an beiden Orten gewirkt hat. Beide Localitäten gehören also geologisch zusammen, und wenn der Buchberg durch die Einfachheit der Lagerungsverhältnisse, sowie der geschobenen Gesteine sich auszeichnet, so ist es am Lauchheimer Tunnel gerade die Mannigfaltigkeit der translocirten Formationsglieder und deren Lagerungsverhältnisse, was diese Stelle so anziehend macht. Beide zusammen ergänzen sich aber in den Merkmalen für die Aus-

* W. nat. Jahresh. XX, 1, S. 33.

legung der hier stattgehabten Vorgänge und der dabei wirkenden Kräfte.

Prof. Quenstedt * bezweifelt zwar, in Uebereinstimmung mit seiner Ansicht über den Buchberg, auch hier das Vorhandenhein eines Schubs und meint, „dem Unbefangenen müsse ein Herschieben aus dem Ries durch vulkanische Gewalten bedenklich erscheinen. Granitblöcke von 30,000 Cubikfuss, und die Süsswasserfelsen waren wohl 100mal umfangreicher, legen einen Weg von 1 bis $1^1/_2$ Meilen nicht so leicht zurück." Auch über die Natur der Griesbildung ist er anderer Ansicht. Nach den bei Steinheim gemachten Beobachtungen „dürfe hinfort nicht mehr von miocänem Juraschutt die Rede sein, der als ein Product der vulkanischen Gewalt des Rieses und als Massstab des Stosses ausgegeben werden wolle, während die gebrochenen und wieder verkitteten Belemniten sogar die Richtung der Schubkraft beweisen sollen." „Solche kühne Hypothesen, auf die schwächsten Fundamente gestützt, mussten natürlich bei Fachmännern die gewichtigsten Bedenken erregen u. s. w.", worauf er seine eigene Erklärungsweise der Lauchheimer Gebilde folgen lässt. Er meint, dass es „nach der Entdeckung bei Steinheim gerathener sein möchte, näher an Ort und Stelle den Grund zu suchen. Es ist damit ein neues Feld für wissenschaftliches Forschen eröffnet, uns beschäftigt jetzt nicht mehr der oberflächliche Schutt, sondern der verschlossene Bau der Tiefe."

Nach dieser Ankündigung des gefundenen Schlüssels zu den Geheimnissen von Lauchheim erwartet man, deren eigentliche Erklärung und die Begründung der letzteren durch beobachtete Thatsachen zu erhalten, allein mit jenem allgemeinen Satze vom verschlossenen Bau der Tiefe verlässt der Fachmann den Gegenstand und überlässt es dem wissenschaftlichen Forschen des Lesers, sich die Art und Weise auszudenken, wie die Griesmassen und Felsblöcke des oberen Weissen Jura, die tertiären Braunkohlenthone und Süsswasserkalke, sowie die abgerollten Ufer- oder Flussgeschiebe, mit Goldshöfer Sanden und

* Das Steinheimer Becken. W. n. Jahresh. XXII, 1, S. 126.

Digitized by Google

Granit und Trachyttuffen sich hier auf der polirten Platte des Weissen Jura β zusammengefunden haben.

Wir unsererseits sind damit auf dem angerathenen Wege der Tiefe nicht fertig geworden und fahren daher ruhig fort, die Fundamente unserer Hypothese durch Vorführung von Thatsachen weiter zu begründen.

Fig. I, Taf. III zeigt das westliche Ende des Einschnitts vor dem Tunnel am Bildwasen, wie es im März 1862 durch die Eisenbahnarbeiten aufgeschlossen war.

Fig. II aber gibt den Durchschnitt des Bildwasens in der Längenaxe des Tunnels, genau nach der von dem Ingenieur desselben Herrn Bauinspector Knoll bearbeiteten Redaction.

Fig. III und IV geben Theile des östlich vor dem Tunnel ausgehobenen Einschnitts gleichfalls nach dem Stande der Aufschlussarbeiten im März 1862.

Die als „unbekannte Tufflage" bezeichnete Gebirgsmasse war damals noch nicht aufgeschlossen und blieb dem Verfasser unbekannt. Dass aber nur Tuffe hier liegen können, sieht man unter der Grasdecke auch heute noch und ergibt sich überdiess aus den Angaben des Herrn Bauinspector Knoll.

Aus den Profilen I, II, III und IV, Taf. III dürfte nun zweierlei evident hervorgehen: erstlich eine horizontale Schiebung der Massen von O.—W., gerade wie am Buchberg, zweitens die unbestreitbare Thatsache, dass die geschobenen Massen zum Theil wirklich aus dem Riese selbst, und nicht „aus der Tiefe an Ort und Stelle" stammen.

Nicht allein die in Fig. III dargestellten einzelnen Theile der Schubmasse, sowie die Schlifflächen auf der festen Unterlage des Weissen β zeigen unverkennbar eine horizontale Bewegung der Masse, sondern es ist damit auch die von Herrn Knoll gegebene Darstellung des Bildwasendurchschnitts ganz in Uebereinstimmung. Mit grösster Freude und Genugthuung entnahm der Verfasser aus dieser, ihm vor wenigen Wochen erstmals zu Gesicht gekommenen Darstellung, dass, wie bei Punkt † der Fig. II und III, so auch auf der Westseite des Bildwasens

auf dem Abhang des früheren Weissjura-Rückens nicht Tuffe, sondern eine dicke Lage W. Juraschutts folge, während die Ostseite desselben Rückens davon völlig frei erscheint.

So aber muss eine schwere, von Osten sich herbewegende Masse die auf dem Abhange liegenden Verwitterungen der festen Unterlage vor sich her über den Rücken hinüber schieben und am jenseitigen Abhange aufhäufen. Beide Stellen der Fig. II correspondiren vollständig mit einander und liefern mit Fig. III und den Schlifflächen den, wie wir glauben, unumstösslichen Beweis für einen horizontalen Schub auf der Oberfläche.

Dass aber die Schubgesteine nicht „aus der Tiefe an Ort und Stelle" herstammen können, dafür liefern überzeugende Belege neben Anderem namentlich die miocänen *Helix*-Kalke und Braunkohlenthone, welche in dem Schube in grossen Massen vertreten sind. Letztere sind nur Wenigen bekannt, da sie bis jetzt nur in der verschlossenen Tiefe der Riesebene als Ausfüllung des einstigen Tertiärsee's gefunden worden sind, und desshalb der Beobachtung lange Zeit gänzlich entzogen waren. Bei Bohrarbeiten, welche im Jahr 1858—59 im Riesbecken nach Braunkohlen geführt wurden, haben wir, Prof. Fraas und der Verfasser, die umfassendste Gelegenheit gehabt, diese Thone und ihre Lagerungsverhältnisse kennen zu lernen. In 34 im Riese vertheilten Bohrlöchern haben wir zwei Arten dieser Thonletten gefunden. Die eine nahezu dunkelschwarz vom feinsten Gefüge, fettig anfühlend, glänzt beim Zerschneiden wie Seife und enthält von organischen Resten nur Braunkohlen, Fischgräte und Schuppen. Die andere Art war graulich, sehr stark kalkhaltig, kurz im Bruch, und bestand beinahe ganz aus Cypridinenschalen. Seltener fanden sich darin kleine verdrückte Planorben und eine flache, gleichfalls immer verdrückte Bivalve, welche der Gattung *Anodonta* anzugehören scheint.

Wir hatten diese tertiären Thone und Mergel sonst nirgends als in der Tiefe des Rieskessels gesehen, wie erstaunt waren wir daher, als wir 4 Jahre nach ihrer dortigen Erschürfung dieselben hier oben auf dem Jurasattel wieder fanden. Beide Varietäten, die schwarzen Seifenletten, sowie die grauen *Cypris-*

Mergel waren hier und zwar in Massen von zusammen über 300 Fuss Länge vertreten.

Freilich konnte, wer diese Kinder des Rieses nicht an ihrem Heimathsorte beobachtet hatte, sie da oben am Bildwasen nicht als solche erkennen. Und wer nicht im Frühjahr 1862 die Tunnelbauten besuchte, der fand diese Braunkohlenletten an den mit Dammerde überschütteten und planirten Böschungen später auch nicht mehr. Für denjenigen aber, welcher sie an den beiden einzigen Stellen ihres bisherigen Vorkommens rechtzeitig beobachten konnte, sind sie ein sicherer Führer für die Erklärung der Dinge am Bildwasen.

Geht man nun hinüber auf die westliche Seite des Tunnels, so findet man ausser diesen tertiären Letten auch *Helix*-Kalke in die gleiche Tuffmasse eingewickelt mit Marmor- und frei darin liegenden Griesfelsen des W. Jura, mit Granit- und Dioritblöcken, sowie mit Braun-Jurafetzen aus allen Horizonten. Wenn aber die tertiären Einschlüsse dieses Mischmaschs aus dem Riese hergeschoben wurden, dann kann es kein Zweifel sein, dass auch jene anderen Gesteine ganz oder stückweise desselben Weges gekommen sind, und nicht den aus der Tiefe.

Zugleich aber ergibt sich für das Alter des Schubs die nicht angreifbare Schlussfolgerung, dass er nach Ablagerung der *Helix*-Kalke, Braunkohlenthone und *Cypris*-Mergel, sowie nach Bildung der im Tuff eingeschlossenen Gerölle, also frühestens am Schlusse der tertiären Riesbildungen stattgefunden hat. Noch deutlicher kennzeichnet sich das junge Alter des Schubs in dem Längenprofile Taf. III, Fig. 1 des westlichen Einschnitts, also des vorderen Kopfes der geschobenen Masse. Dort lagern aufgeschlossen die Goldshöfer Quarzsande, mit vielen Jura- und Hornsteingeröllen vermischt, ganz deutlich unter dem übergeschobenen Tuff, wo sie heute noch vom Tunneleinschnitt an mit ihren Gerölleinschlüssen beobachtet werden können, wie sie sich an dem nördlichen Thalabhange weit hinter Grombach hinüberziehen, während statt des Quarzsandes allmählig ein fetter gelber Letten, aus zersetztem Tuff hervorgegangen, auftritt. Drüben aber auf der östlichen Seite des Tunnels findet man ge-

nau wie am Buch diese Sande als kritzendes Material auch noch fest auf der glatt geschliffenen Unterlage des W. J. β aufsitzend.

Wenn nun auch das Alter jener Sande noch keineswegs durchaus festgestellt ist, so ist doch so viel sicher, dass sie jünger sind, als unsere Tertiärbildungen. Und da der Schub sich noch jünger als diese Sande erweist, so wird er dadurch zu einem der spätesten geologischen Ereignisse. Er hat stattgefunden, nachdem im Ries schon vollständige Ruhe eingetreten war, Braunkohlenthone und *Helix*-Kalke längst sich abgesetzt hatten, und die Goldshöfer Quarzsande, schon wie heute, im Gebiete der oberen Jaxt allgemein verbreitet waren. Wir gelangen damit weit über die Tertiärepoche hinaus und nähern uns einer Periode, in welche von der neueren Wissenschaft übereinstimmend die älteste Eiszeit gesetzt wird.

Wenn wir in dem bisherigen auch den unanfechtbaren Beweis erbracht zu haben glauben, dass jene Massen nicht von unten herauf, sondern von der Seite überschoben worden seien, so ist doch die Erscheinung damit noch nicht in ihrem ganzen Umfange erklärt. Die letzte Frage betrifft noch

Die bewegende Kraft.

Im Bereiche der Möglichkeit liegen nur zwei Ursachen, welche die Vorwärtsbewegung solcher Massen hätten bewerkstelligen können. Die eine ist die aus dem Erdinnern stammende oder vulkanische, die andere die an der Erdoberfläche sich entwickelnde Kraft der Gletscher. Ein drittes gibt es im vorliegenden Falle nicht; denn alle übrigen Wege, wie der durch Wasserfluthen oder durch vulkanische Auswürfe, welche durch die Luft geflogen wären, schliessen sich durch den ganzen Habitus der fraglichen Schuttmassen von selbst aus.

Was nun die erste Alternative, die vulkanische Action anbelangt, so ist darüber, dass unterirdische Kräfte den ganzen

3½ Quadratmeilen haltenden Rieskessel ausgehoben und dessen frühere Jurabedeckung beseitigt haben, unter allen Beobachtern des Rieses wohl kein Zweifel mehr. Es ist desshalb wohl begründet, dass in erster Linie an diese Katastrophe als die Quelle der Kraft gedacht werde, welche bei der Ueberschiebung der erst zerbrochenen und gehobenen Riesbedeckung auf die Ränder desselben thätig war.

Allein mit einer blos allgemeinen Hinweisung auf diese Kraft ist es nicht gethan. Bei der Beurtheilung geologischer Vorgänge handelt es sich nicht allein darum, einen allgemeinen, plausibel klingenden Satz auszusprechen, wie diess so gerne bei halbfertigen Vorstellungen oder reservirten Orakelsprüchen geschieht, vielmehr ist von jeder ernstlich aufgestellten Hypothese zu verlangen, dass sie über ihre nothwendigen Consequenzen im Einzelnen Rechenschaft gebe.

Man hat desshalb im vorliegenden Fall zuerst zu fragen, wohin die Zwischenmittel gekommen sind, welche zur Zeit des Schubs zwischen dem Schiebenden und dem heute noch übrigen Rest des Geschobenen vorhanden sein mussten. Diese Zwischenmittel sind aber heute trotz allem Suchen nicht mehr zu finden und doch musste, nach der Richtung des Schubs zu schliessen, das Egerthal in seiner ganzen Breite davon ausgefüllt sein, als die Ueberschiebung stattfand.

Die Natur dieser Zwischenmassen müsste also eine solche gewesen sein, welche die Abwaschung und Entfernung durch Einfluss der Atmosphärilien und Strömungen im höchsten Grade erleichtert hätte. Es ist aber keine Gebirgsart bekannt, welche diese Eigenschaft in dem verlangten Grade besitzt, denn selbst die weichsten Letten, wie sie aus der Wälzung der Keupermergel, Braunkohlenthone etc. hervorgegangen wären, hätten sich, bei dem geologisch jugendlichen Alter des Schubs, in Thalecken und anderen der Verwaschung mehr entzogenen Stellen in grösseren Resten erhalten müssen. Ueberdiess konnten die fraglichen Zwischenlagen unmöglich nur aus Letten u. dergl. verwaschbarem Material bestehen, vielmehr zeigt schon Profil III, Taf. III des Lauchheimer Schubs, dass ein Wechsel harter und weicher Gesteine

vorwärts getrieben wurde, wie das auch a priori gar nicht anders erwartet werden kann.

Um so eher müssten aber Reste der härteren Gesteine vom Buch und dem Lauchheimer Tunnel an bis zum Ausgangspunkt des Drucks zurückgeblieben sein, welche den Weg, welchen die Bewegung genommen hat, noch deutlich angeben würden. Wenn nun auch an beiden Abhängen des Egerthals kleine derartige Reste vorkommen, die wir später aufzählen werden, so sind sie doch nicht von der Bedeutung, wie man sie erwarten müsste, wenn die Schubmasse das ganze Thal ausgefüllt hätte. Denn namentlich ist in der Thalsohle selbst keine Spur mehr von fremdem, nicht anstehendem Gestein zu finden. Wir können uns desshalb des Schlusses nicht erwehren, dass der Hergang nicht in dieser Weise stattgefunden haben kann.

Es tritt aber noch ein anderer Grund hinzu, welcher dagegen spricht, dass die in Rede stehenden Massen durch die Kräfte des Erdinnern auf ihre heutige Lagerstelle gebracht worden sind.

Es ist diess das Alter des Schubs, das sich nach dem früher Gesagten als ein posttertiäres ergeben hat. Wir müssen hier wiederholt darauf zurückkommen, dass es allen bekannten Thatsachen widerspricht, in diese Zeit noch eine Hebung des Rieses setzen zu wollen. Die Zeit der Umwälzung desselben fällt vor und nicht nach Ablagerung der bekannten lacustren Niederschläge am Rande und im Grunde des Riesbeckens. Der Gürtel miocäner Süsswasserkalke, welche den nördlichen Rand des Rieses umsäumen und die in den Flächen desselben abgelagerten Braunkohlen- und Cypridinenthone sprechen deutlich für einen See, welcher schon in der Tertiärzeit die ruhige Schlussscene der ganzen Katastrophe gebildet hat.

Um aber die miocänen Pisolithe und Braunkohlenthone des Lauchheimer Tunnels, 1 bis 2 Meilen weit auf die Uferränder zu schieben, hätte es einer Umwälzung nach der Ausfüllung jenes See's bedurft und zwar einer so gewaltigen, dass die Regelmässigkeit der dortigen Tertiärablagerungen in heute noch sichtbarer Weise hätte zerstört werden müssen. Allein unge-

achtet diese die jüngste aller Rieskatastrophen gewesen wäre, findet man dennoch keine irgend sichere Spur einer solchen.

Wir können zwar nicht behaupten, dass die Untersuchung dieser Frage schon durch's ganze Ries vorgenommen und endgültig abgeschlossen sei, die bisherigen Beobachtungen sprechen aber übereinstimmend gegen jene Annahme, und wenn die weiteren Forschungen, wie wir kaum zweifeln, zu demselben Resultate führen sollten, so werden wir, in Ermanglung einer andern Möglichkeit, von selbst, wenn auch gegen unsere Neigung, auf die Gletscher als die einzige noch übrige Kraft verwiesen, welche den Transport so gewaltiger Massen bewerkstelligen konnte.

Gegen unsere Neigung, weil wir jetzt selbst gezwungen werden, der Richtung zu folgen, welche den Geologen heut zu Tage vorzugsweise in Eiszeiten und alten Moränen als den Aufschlusspunkten aller möglichen Räthsel umhertreibt. Und weil bei dem Wechsel, den die Richtung des Forschens im Riese dadurch erfährt, die Reihe einer 13jährigen Beobachtung revidirt und häufig an Ort und Stelle ergänzt werden muss. Denn jede Aenderung der prinzipiellen Auffassung ändert auch die Merkmale für die Beobachtung, früher Gleichgültiges erhält Bedeutung und das einst Wichtige verliert den Werth.

Allein subjective Antipathien werden von dem wissenschaftlichen Gebot der Wahrheit nicht berücksichtigt und so fügen wir zu den gegebenen negativen Beweisen auch noch die positiven, welche für

Alte Riesgletscher

sprechen.

Die erste, vom Buchberg und dem Bildwasen gestellte Forderung, dass die Zeit des Schubs in die posttertiäre fallen müsse, trifft bei der Annahme von Gletschern vollständig ein, und auch dem zweiten Postulat, einem leichten Verschwinden der schiebenden Masse, ohne Zurücklassung irgend einer Spur ist bei Eismassen selbstverständlich im höchsten Grade Genüge geleistet. Man könnte nur nach den Resten der gewöhnlich sich bildenden

Grundmoräne fragen, jenem Gemisch von Sanden, Letten und gerollten Steinen, welche durch Reibung des Gletschers auf dem Boden und dadurch entstehen, dass Schutt und kleinere Felsstücke, welche in die Gletscherspalten fallen, beim Vorwärtsgehen des Eises zu Sand und polirten Rollsteinen gemahlen werden.

Zwar sieht der Bildwasen selbst einer Grundmoräne gleich, denn wie Fig. m, Tafel III zeigt, so ist die Oberfläche des Schubs durchaus glatt, ohne irgend einen Unterschied oder eine Protuberanz zu zeigen, ob weiche Letten oder harte Kalkbänke den Untergrund bilden. Auch liegt nur 1 Zoll bis 1 Fuss mächtig eine schwarze, moorige Dammerde gleichmässig und ohne alle Zwischenmittel über das Ganze ausgebreitet, so dass man den entschiedenen Eindruck erhält, als ob die Oberfläche der ganzen Masse durch einen schweren, sich darüber hinweg bewegenden Körper abgeschliffen worden wäre.

Allein es handelt sich darum, weiter rückwärts liegende Spuren solcher Moränenreste aufzufinden. In dieser Beziehung liefert das breite Wiesenthal der Eger keinen Aufschluss, auch die Aecker an beiden Seiten, obgleich schwammig und kein ächter Juraboden, geben keine Anhaltspunkte. Dagegen dürfte vielleicht eine Beobachtung hieher gehören, welche vom Jahr 1863 stammt. Die Sohle der damals im Bau begriffenen Eisenbahn, welche Trochtelfingen gegenüber in der Thalebene gegen 3′ tief ausgehoben war, zeigte auf etwa 250 Fuss Länge ein welliges Aussehen, indem in die Grundlage des Br. J. β-Schuttes, aus verdrückten Sandsteinen und Thonletten bestehend, alle 10 Fuss eine 3 Fuss breite und 1 1/2 Fuss tiefe, halbrunde Rinne, wie Fig. v, Taf. III zeigt, eingedrückt war. Die Rinnen waren theils mit W.-J.-Schutt gelb gefärbt, wie die bekannten tertiären Kalkgerölle der Gegend, bald mit Stücken des Br. J. δ, bald mit hellfarbigen Letten so fest gepackt ausgefüllt, dass schon dadurch jeder Gedanke an eine Bildung durch Erosion ausgeschlossen ist. Ueberdiess hatte sich über die glatt abgehobelte Oberfläche dieser ausgefüllten Gräben eine 2—3 Fuss mächtige Bildung von Kalktuff, Moor und Torf abgelagert.

Diess ist der einzige hieher bezügliche Aufschluss in der

Thalsohle.* Dagegen sind an der südlichen Bergwand des Egerthales am Steilabfall des Herdsfeldes noch zwei Punkte, welche als Moränenreste anzusehen sein werden. Der eine liegt 1/4 Stunde weiter abwärts, am Fusse des „Kapf" genannten Eckberges zwischen dem Eger- und Rohrbachthal.

Die Strasse von Trochtelfingen in's Rohrbachthal führt an der Stelle vorüber. Auf ersterer gelangt man vom Braunen β regelrecht in's γ und δ, dann verbirgt Juraschutt das Weitere. An der Biegung der Strasse erscheinen nun mit einem Male kleine Gruben, aus welchen weisser Stubensand gegraben wird. Jahre lang war keine ordentliche Entblössung vorhanden, welche einen Einblick in die Lagerungsverhältnisse verstattet hätte, als im Decembes 1868 ein grösserer Aufschluss volle Klarheit gab. Er ist Fig. VI, Taf. III dargestellt. Rothe Keuperletten, weisse Stubensande fanden sich regellos in einander gewürgt mit einem graugelben, thonigaschigen Schutt, der viel Aehnlichkeit mit vulkanischem Tuff zeigt und zerstreute kopfgrosse Stücke von Jurakalk eingeschlossen enthält.

Dass man es mit ächtem Keuper zu thun hat, das beweisen die aus den nächsten Gruben stammenden Knollen, ganz identisch mit den im Knollenmergel, dem obersten Gliede unseres Keupers vorkommenden harten Concretionen.

Gleich über diesen, ebenfalls wie der Keuper an die Bergwand angedrückt eine Grube mit gelbem Thalassitensandstein des Lias α, kaum noch kenntlich in seiner jetzigen Form eines in tausend kleine Stückchen zerbrochenen, häufig zum feinsten hochgelben Sandmulm verdrückten Gesteins, das man leicht für tertiäre marine Sande halten könnte. Das Ganze macht den Ein-

---

* Nicht mehr in der Thalsohle, sondern in der westlichen Fortsetzung des Buchbergschubs liegt eine für eine Grundmoräne deutlich sprechende Stelle. Die flache Mulde, welche zwischen dem Breitwang und dem Sandberg hinzieht, ist ausgefüllt mit dem feinsten, zu Staub zermahlenen Br.-J.-β-Sande, in welchem sich selten noch abgerollte Stückchen der härteren Kalkbänkchen dieser Etage erhalten finden, während an der Seite Blockwälle von Dolomit die glatte Mulde begrenzen.

druck einer auf der Erdoberfläche hergeschobenen und an die Bergwand angepressten erratischen Masse.

Eine Richtung des Drucks ist weder aus den Keupergruben, noch den Liasresten zu entnehmen, steigt man jedoch am Berge hinauf zu dem grossen, in den Weissen β-Kalken angelegten Steinbruch, so trifft man dessen Bänke in der regelmässigsten Weise oft in 30—40′ langen Linien hora 4 1/2 red. zerklüftet. Auch fallen die Schichten 4—5°—O h. 4 1/2 red., das ist, genau in der Richtung der Schlifflächen auf dem Buch, so dass ein ursächlicher Zusammenhang beider Erscheinungen nicht zweifelhaft ist.

Wie weit sich dieser Zusammenhang aber ertreckt, und ob die zerdrückten Lias- und Keuperreste einem Gletschertransporte entstammen, oder mit dem Aufsteigen der hier gar nicht weit entfernten Riesgranite zusammenhängen, das wage ich heute noch nicht zu entscheiden. Hier ist es schwer, beide Wirkungsarten zu trennen und desshalb sei die Stelle zur weiteren Beobachtung empfohlen.

An derselben Thalwand, aber eine halbe Stunde mehr westlich findet sich die zweite Stelle, wo in einem Hohlwege Keuperletten im Horizonte des Weissen Jura α liegen. Sie befindet sich im Wege von Trochtelfingen nach Dorfen über den Hollhardt, gleich unten, wo man den Wald betritt. Und so mögen am Abhange noch manche derartige Stellen im Walde verborgen liegen, die man bei fleissigen Absuchen finden kann.

Auch auf der Höhe des Plateau's gleich am Rande des Egerthales finden sich unstreitige erratische Bildungen. Selten tritt dort die Unterlage des δ-Dolomites anstehend zu Tage. Aber auf ihr liegen im Walde eine Reihe in die Länge gezogener Blockwälle, aus grossen und kleinen Dolomit-, selten Marmorblöcken bestehend, über einander geworfen, welche nahezu alle das Streichen der Buchberger Schlifflächen und der Klüfte am Kapf zeigen und dadurch diesen beiden Punkten nach links und rechts die Hand reichen.

Endlich erinnern wir an den Schlossberg und die Beiburg, deren Gipfel und Abhänge, wie wir schon oben angegeben haben,

Digitized by Google

übersät sind mit erratischen Blöcken des oberen Weissen Jura in allen Grössen und Lagen, und deren ganzes Bild den Eindruck eines hier beim Rückzug des Gletschers liegen gebliebenen Eistransports macht.

Es kann im jetzigen Stadium der Untersuchung nicht unsere Aufgabe sein, die Ausdehnung des etwaigen Gletschergebiets bestimmen zu wollen. Dazu gehört die Arbeit von Jahren. Was wir heute beabsichtigen, das ist lediglich, den Beweis zu führen, dass die Ueberschiebungen am Buchberg und am Lauchheimer Tunnel als das Werk von Gletschern anzusehen sind. Dennoch glauben wir zur Unterstützung der Ansicht von einer früheren Existenz von Gletschern im Ries noch einige andere Punkte aufführen zu sollen, bei welchen der erratische Charakter hervorragend entwickelt ist, und welche als Moränen ihre beste Erklärung finden.

Dabei scheint sich das erratische Feld über weite Flächen ausdehnen zu wollen. Auf württ. Seite zeigt das obere Herdsfeld ganz den Charakter eines Moränengebiets. In ganz ausgezeichnetem Grade ist diess mit Herdsfeldhausen der Fall. Es ist wie auf diese Localität geschrieben, wenn einer der erfahrensten Fachmänner sagt:* „all die kleinen und scheinbar so unregelmässigen und den gewöhnlichen Gesetzen der Bergbildung widersprechenden Hügel sind erratische Bildungen, welche einzig durch die Auffassung derselben als Moränen früherer Gletscher gesetzmässig erklärt und übersichtlich geordnet werden können."

Den gleichen Charakter zeigen die Hügel bei Demmingen. Auch die unerklärlich gewesene Schuttoase von Grosskuchen, die Sande und Letten vom Hagenbucher Hof und Zahnberg erhalten Zusammenhang und ihre genetische Deutung. Ob auch der räthselhafte Jurakern von Steinheim hieher gehört, wird eine nähere Untersuchung zeigen. Wenigstens kann die eruptiv-pelagische Erklärungsweise Quenstedt's** den nicht befriedigen, der die nivellirende Einwirkung der Wellen auf Sand- und Thongebilde wie Braun-Jura α und β im richtigen Grade zu würdigen sucht.

* Mühlberg, die erratischen Bildungen im Aargau, S. 178.

** Das Steinheimer Becken. W. n. J. XXII, 1, S. 125.

Digitized by Google

Auf bayerischer Seite weist besonders die Gegend von Fünfstädt und Otting ganz ähnliche Erscheinungen auf, wie das württembergische Herdsfeld. Auch dort ist die Hochfläche des Weissen Jura überzogen mit einer Decke verschiedener älterer Gesteine. Neben den Kuppen und Zügen von W.-J.-Griesfelsen ist das niedrigere Land übergossen mit zu Sand zerfallenem Braun-Jura β, der auch hieher nur durch Schub gelangt sein kann. Ja, es ist die Frage, ob nicht die Granite von Itzing und Sulzdorf ebenfalls aus dem Rieskessel hieher geschoben sind.

Einer eigenthümlichen Stelle müssen wir hier noch kurz erwähnen. Sie liegt auf einem niederen Keuperrücken zwischen Enslingen und Rauhstetten hart an der NW.-Grenze von Bayern gegen Württemberg. Dort gelangt man über einen Strich Br.-β-Schutt, der am Abhang eines Keuperhügels liegt in einen Steinbruch auf dem Kopf stehender W.-J. β-Bänke. Streichen h. 10 red. Darüber her liegen zusammengeknetete dunkle Letten und Keupermergel, welche wieder von horizontalen weissen Quarzsanden und Süsswasserletten überlagert sind. Dass hier schliesslich das Wasser eingewirkt hat, erleidet keinen Zweifel.

Doch kehren wir wieder in unser Egerthal zurück, wo wir auf der nördlichen Seite noch einige Punkte namhaft zu machen haben, welche zur Unterstützung unserer Ansicht dienen sollen.

Ausser einer weniger bezeichneten Stelle am Fussweg von Bopfingen nach den Osterholzhöfen, wo zwei Hügel von Weiss-Juraschutt auf dem normalen Br. β liegen, ist es besonders der westlich des Ipfs gelegene Sigart mit seinen Vorsprüngen Käsbühl und Kargberg, welche von hohem Interesse sind. Wir müssen darauf verzichten, jene Verhältnisse näher zu schildern, denn es ist ohne Detailkarte in grösserem Maassstabe geradezu unmöglich, von dem dortigen Durcheinander ein klares Bild zu geben. Das mag für später vorbehalten bleiben. Hier genügt es anzuführen, dass über dem regelmässigen, aus Braun β bis Weiss α bestehenden Kern des Sigarts her ein Schub von Weiss-Jura-Schutt, von der Grösse des Kleingrieses an bis zu zusammenhängenden Felsbänken hergewälzt und in deutlichen Hügelketten

Digitized by Google

wallartig aufgethürmt ist. Alle Etagen des Weissen Jura von β bis in's ε sind darin vertreten, aber auch Braun β und Keupersandstein liegt dazwischen, daneben eine tertiäre Süsswasserbildung, und der Granit und Diorit gewinnt eine so beträchtliche Ausdehnung mitten in dem Schuttfeld, dass man unsicher wird, ob derselbe nicht wirklich hier ansteht. Hinter die vorspringende Felsenecke des Käsbühls aber ist teigartig eine Masse eingeknetet, welche das Analogon zu den angeführten Keupergruben am Kapf bildet. Formlos durch einander gedrückt liegen dort: zu Mulm zerdrückte Dolomite des Weissen Jura δ—ε, rothe Keupermergel, weisser Keupersandstein, W.-J.-α-Thone, dunkle liasische Letten und Bohnerzthone mit Bohnerzen, Alles zusammen, eine wahre Musterkarte von Formationsgliedern.

Eines launigen Spiels des Zufalls muss hier noch gedacht werden. Ueber den südlichen Abhang des Sigarts herab läuft, ziemlich in der Mitte desselben ein 15—20′ breites Band von Dioritschutt, eine regelmässige gerade Linie h. 11 red. beschreibend. Anfangs hält man es für einen Dioritgang, der hier in dem Griesfeld ausbeisst. Allein man findet bald, dass es nur eine dünne Lage ist, welche nicht in's Innere reicht. Es kann nicht wohl etwas Anderes sein, als die Fussspur eines jener weichen, dem Ries eigenen Dioritblöcke, der auf seiner Wanderung in Mitte der Weissjura-Griese allmählig verbröckelte und auf diese Weise seinen Weg in einer Art von unterirdischer Guferlinie bezeichnete. Hora 11, d. h. die Senkrechte auf die Schlifflächen des Buchbergs spielt aber in Klüften und Fallrichtungen zwischen Oberdorf und Aufhausen eine grosse Rolle, jedenfalls weist sie uns auf

Hohenbaldern

hin, den drastischsten aller erratischen Punkte, welcher für sich allein so viel beweist, als die angeführten Gründe zusammengenommen. Denn auf der Spitze der aus den regelmässigen Formationsgliedern des Braunen Jura aufgebauten Pyramide liegen unmittelbar auf dem letzteren grosse über einander geworfene Felsblöcke des Weissen Jura δ und ε. 400—500 Fuss Gebirge fehlen zwischen beiden Horizonten. Diese können also nicht an Ort

und Stelle unterwaschen und so allmählig senkrecht herabgestiegen sein. Für vulkanische Bomben sind sie zu schwer, für den Transport durch Gewässer ebenfalls. Und zwischen der Baldernpyramide und den nächsten Rieshöhen bei Wessingen liegt die breite Thalfläche ohne alle Anzeichen einer stattgehabten Translocation solcher Massen. Hier bleibt nichts anderes übrig, als der Transport durch Gletscher, man mag sich drehen und winden wie man will. Mit diesem äussersten, nach Westen vorgeschobenen Punktum der erratischen Bildungen schliessen wir desshalb auch am besten die Reihe unserer Beweismittel für die frühere Existenz von Riesgletschern. *

Es ist, wir fühlen es auf das Lebhafteste, eine gewagte Hypothese, die wir hier aufstellen, und wir vermögen uns leicht vorzustellen, dass wir, statt einer auf Ueberzeugung beruhenden Zustimmung, weit eher einem allgemeinen Kopfschütteln, wenn nicht gar dem Vorwurfe einer schwindelhaften Projectenmacherei begegnen werden. Was uns ermuthigt, trotzdem den gewagten Schritt zu thun, das ist, dass wir im Besitze einer reichen Fülle von Thatsachen nach vieljährigen vergeblichen Bestrebungen, dieselben auf anderem Wege zu erklären, durch überwältigende Gründe endlich auf den jetzt eingeschlagenen geführt oder, besser gesagt, auf ihm bestärkt worden sind. Denn schon im Jahr 1863 hat Fraas ** auf die grosse Uebereinstimmung mit Gletschererscheinungen aufmerksam gemacht, und nur der Mangel eines Hochgebirgs und die Nähe des vulkanischen Rieses liessen die Erklärung immer wieder auf dem Wege des Vulcanis-

* Noch andere Stellen des Nordabhangs der schwäbischen Alb zeigen erratische Erscheinungen, so namentlich in dem vulcanischen Gebiet zwischen Boll und Pfullingen. Den Nachweis, dass auch dort alle Anzeichen dafür sprechen, dass Gletscher die vulcanischen Auswürflinge mit dem andern Gesteinsschutt zusammengeschoben und in jenen sonst unerklärbaren Schutthügeln aufgehäuft haben, sowie von erratischen Bildungen zwischen Canstatt und Heilbronn muss ich mir für einen andern Ort vorbehalten.

** Württ. nat. Jahrsh. XX, 1, S. 37.

mus suchen. Erst eine lange Zeit reifte die Ueberzeugung, dass dieser Weg für sich allein nicht ausreiche und durch Gletscher ergänzt werden müsse.

Zwar bleiben noch viele Fragen zu lösen, ehe die neue Hypothese, selbst von uns als nach allen Seiten festgestellt, wird erklärt werden können. Allein Fragen werden in jedem Stadium unserer Erkenntniss übrig bleiben, und so glaubten wir, mit unserer Ansicht im jetzigen Augenblick hervortreten zu sollen, in welchem in Bayern wie in Württemberg die Erforschung des Rieses zu einer staatlichen Aufgabe gemacht worden ist.

Die erste Frage, welche sich bei der gegebenen Erklärungsweise aufdrängt, kann keine andere sein, als die nach dem Hochgebirge, welches als Gletscherstock gedient haben könnte. Und auf diese für unsere Hypothese wirklich vitale Frage müssen wir allerdings vorerst mit einem Non liquet antworten. Wir können nach dem heutigen Stande unserer Beobachtungen nur so viel sagen, dass bis jetzt sich weder vom Fichtelgebirge, noch dem Böhmerwald, noch den Alpen erratische Gesteine in den von uns als Moränen angesehenen Bildungen gefunden haben, dass überhaupt nur Riesgesteine vorkommen, und dass daraus geschlossen werden muss, dass auch die Gletscher ihren Ursprung im Riese selbst hatten.

Freilich ist dort nirgends ein für jene Aufgabe geeignetes Gebirge zu finden. Doch glauben wir, mit aller Zuversicht entgegnen zu dürfen: wenn erst durch mehrseitige Beobachtungen im ganzen Umkreise des Rieses festgestellt sein wird, dass man es hier mit Gletscherwirkungen zu thun hat, so muss sich auch die Ursache dazu in einem Gebirgsstock irgendwo finden, sei es nun ein noch sichtbarer, sei es ein schon verschwundener.

Nicht um darüber schon jetzt Muthmassungen zu geben, was noch viel zu früh an der Zeit wäre, sondern nur um auf die Möglichkeiten hinzuweisen, wo man solche Gebirgsstöcke finden könnte, erinnern wir an den nahen Gebirgszug vom Hahnenkamm zum Hesselberg, der zwar jetzt in einer tief eingesunkenen Mulde liegt, der aber, wenn sein Liasfuss auf das Ni-

veau der benachbarten Liashöhe von Ellenberg versetzt würde, 3500 Fuss Meereshöhe erlangt, ohne dass hiebei eine weitere Hebung des Bodens, als sie heute noch in dem Ellenberger Zuge bewahrt blieb, zu Hülfe zu nehmen wäre. Würde aber, was durchaus nicht gewagt ist, eine solche weitere Hebung zu Hülfe genommen, so wäre das Niveau der einst vergletscherten Schwarzwaldhöhen wohl zu erreichen, ohne im mindesten die Grenzen der möglichen Verhältnisse dieses Gebiets zu überschreiten. Im äussersten Falle bietet auch der vulkanische, gegen 3 1/2 Quadratmeilen haltende Kessel des Rieses Raum, Mittel und Kräfte genug, um hier die erforderlichen Höhen in versunkenen Kratern suchen zu können.

Allein diess sind uns vorläufig noch unnöthige Sorgen. Ehe Richtung und Grenzen der supponirten Gletscher näher erforscht sind, muss jede Bemühung, den Gletschersitz bestimmen zu wollen, sich als vorzeitig und vergeblich erweisen, denn erst aus jenen Elementen lässt sich das Gesuchte herleiten.

Weit mehr als diese ferne Frage beschäftigt uns die Discordanz, welche in einzelnen Punkten zwischen dem Wesen der alpinen erratischen Bildungen und den im Ries beobachteten besteht und welche gegen unsere Aufstellung von Riesgletschern nicht leicht in's Gewicht fällt. Sie betrifft folgende Punkte.

Ein Hauptunterschied besteht darin, dass unseres Wissens in den Alpen nirgends Schichtencomplexe als moränenartiger Schub bekannt sind, wie diess im Ries der Fall ist. Diese Verschiedenheit glauben wir uns in folgender Weise zurecht legen zu können.

Die Gewalt der bei der Bildung des Rieses thätigen Kräfte, so grosse Umwälzungen sie auch vollbracht hat, lässt sich doch in keiner Weise mit den bei der Hebung der Alpen in Wirksamkeit getretenen messen. Nach der Verschiedenheit der Kräfte mussten aber auch die Wirkungen derselben nicht nur im grossen Ganzen, sondern bis in's Einzelne hinaus verschieden sein. So scheint rings am Riesrande herum häufiger ein ruhiges Beiseiteschieben der Schichten ohne gänzliche Zerstörung ihres Zusammenhangs stattgefunden zu haben, denn selbst reine Thon-

schichten wie die der Amaltheen und Impressen findet man zuweilen noch in geschichtetem Zusammenhange auf jüngere Gebirgsglieder geschoben.

Dass nun solche, von ihrer Unterlage gelöste Schollen von geschichteten Bänken, wenn sie im Gletscherwege lagen, unter günstigen Umständen die kurze Strecke von höchstens 2 Meilen als Ganzes weiter transportirt werden konnten, kann schon desshalb keinem Zweifel unterworfen sein, einmal weil derartige notorische Schube am Buch und Bildwasen nachgewiesen sind, sei es nun, dass Gletscher oder vulkanische Gewalt sie dorthin gebracht hat, und zweitens weil für die Erhaltung des geschichteten Zusammenhangs die ruhige Bewegung des Gletschers gewiss ebenso viel Garantien bietet, als die andere Alternative, der Seitendruck der vulkanisch gesprengten Riesdecke.

Dass aber, wie wir oben für den vom Schlossberg stammenden Aufsatz des Buchs angenommen haben, auch andere als gänzlich losgelöste Bänke von Gletschern vollends abgeschoben und mitgenommen werden konnten, dafür lässt sich geltend machen, dass allen Anzeichen nach die Erschütterungen und Störungen der Schichten weit in's umliegende Land hinaus fühlbar waren, welche den Zusammenhang derselben beträchtlich lockern mussten. Solche gelockerte Partien vollends loszudrücken, konnte aber unter günstigen Umständen von dem Gletscher ebenso leicht bewerkstelligt werden, als das Weiterbewegen gänzlich abgehobener Schichtenmassen. Wenn der Widerstand der einen Masse nicht grösser war, als der der anderen, so mussten beide mit gleicher Leichtigkeit der Gewalt des Gletschers weichen.

So ist es z. B. sehr wahrscheinlich, dass jene am Fusse des Schlossbergs anstehend gewesene Partie von Braun-Jura, der nachher als Moräne auf den Buch gehoben wurde, dort vorher schon durch eine Verwerfungsspalte vom übrigen Kern des Berges losgelöst war. Dieselbe zeigt sich schon auf der topographischen Karte in der Terrainbildung an. Sie zieht von Lippach über den Berger Hof, südlich vor Röttingen vorüber, über den Sonneberg hart am Fuss des Schlossbergs vorbei. Auf ihrer ganzen Länge ist das südliche Gebirgsstück gegen das nördliche

Digitized by Google

versunken. Bei Trochtelfingen beträgt die Sprunghöhe etwa 200 Fuss, an der Ecke des Schlossbergs noch etwa 170, während sie bei Lippach in 0 auszulaufen scheint. Ein auf diese Weise abgetrenntes Eckstück des Schlossbergs scheint es nun gewesen zu sein, welches vom Gletscher auf den Buch geschoben wurde.

Ganz anders als im Riese wird man sich aber die Wirkungen der Hebungen in den Alpen vorzustellen haben. Dislocationen so winziger Gebirgsstücke wie im Riese, vollends von weichen Thonen und Letten scheinen dort die Hebungs-Catastrophen nirgends überstanden zu haben. Bedenkt man die ausserordentliche Energie der alpinen Bewegungen, das Drücken und Drängen dieser Massen, so wird man zu der Ansicht geführt, dass hier die losgerissenen Schichtencomplexe nicht so zusammenhängend und verhältnissmässig unverletzt zuletzt auf einen festen Rand überschoben werden konnten, wie diess offenbar im Ries in vielen Fällen nachweisbar stattgefunden hat. Vielmehr muss dort die Zerstörung des geschichteten Zusammenhangs viel gründlicher, und die Erhaltung solcher geschichteter Schollen nur sehr selten, vielleicht gar nicht Platz gegriffen haben.

Wenn nun aber dennoch, der eben ausgeführten Ansicht entgegen, derartige Schollen sich während der Hebung erhalten haben sollten, so sprechen doch andere Gründe dafür, dass sie heutigen Tages nicht mehr existiren könnten.

Bekanntlich stellt die neuere Geologie zwei Eiszeiten auf, welche durch einen langen Zwischenraum von wärmerem Klima getrennt sind. Nur die erste Eiszeit aber konnte möglicher Weise solche losgelöste Schichtencomplexe, von der letzten Hebung herstammend, vorfinden, wenn man nemlich voraussetzt, dass zwischen beiden Perioden nicht noch einmal eine Hebungscatastrophe stattgefunden habe.

Nun scheint es, dass die Produkte der alpinen Gletscher aus dieser ersten Eisperiode nirgends mehr ganz unverletzt erhalten sind. Entweder sind sie durch die Gletscher der zweiten Periode überschoben, zerstört oder umgestaltet worden, oder, wo sie im Flachlande von letzteren nicht mehr erreicht wurden,

Digitized by Google

so waren sie den nivellirenden Gletscherbächen und Strömungen so lange ausgesetzt gewesen, dass schon desshalb die Erhaltung ihrer ursprünglichen Form nur in den seltensten Fällen als möglich gedacht werden kann. Dazu kommt aber noch der weite Weg, den diese Alpenschieblinge hätten zurücklegen müssen. Während die längste Reise für die Riesgesteine höchstens 2 Meilen beträgt, liegen die nächsten Bildungen der ersten Eiszeit in Oberschwaben 20 Meilen von ihrem Heimathsorte entfernt, eine Weglänge, welche wohl auch unsere Riesschollen nicht unzerstört zurückgelegt haben würden.

Wir kommen damit zu dem Schlussergebnisse, dass wenn je in dem letzten Hebungsschutt der Alpen solche geschichtete Complexe sich erhalten haben würden, sie doch in der ersten Eiszeit schon von den Gletschern aufgegriffen und im Wegschaffen demolirt worden wären.

Der zweiten Periode blieben aber, nachdem in der ersten der alte Schutt so zu sagen weggefegt und die Alpen geputzt waren, ausser den Verwitterungen nur noch die nachfolgenden Einstürze zum Hinausschaffen. Zusammenhängende Schichtenglieder der alpinen Gesteine loszudrücken, dazu war die Kraft der Gletscher nicht zureichend, denn was lose war, hatte die erste Periode beseitigt, die zweite traf auf Gesteine, welche bereits alles abgegeben hatten, was der Gletscherkraft zu erlangen möglich war.

Diess zeigt sich auch in dem Charakter der Moränen aus beiden Perioden. Während die zweite eine grosse Menge massigerer Steine und Felsblöcke zeigt, bestehen die Bildungen der ersten weit mehr aus kleinem gleichmässigerem Gestein mit Schlamm und Sand, wie sie der von der letzten Hebung herrührende, in den Alpen noch aufgehäufte Schutt veranlassen musste.

Nach all diesem scheint uns kein Widerspruch in der Annahme zu liegen, dass die Riesgletscher Schichtencomplexe von gewisser Ausdehnung vorwärts schieben konnten, während die alpinen Gletscher diese Arbeit nirgends nachzuweisen vermögen.

Einen zweiten Unterchied der beiden Gletscherarten glaubt man vielleicht darin zu finden, dass die Riesgletscher eine Ver-

griesung ihrer geschobenen Kalke vorgenommen haben, was bei den alpinen gänzlich unbekannt ist.

Man würde sich aber, wie wir schon weiter oben ausgeführt haben, wohl täuschen, wenn man die Vergriesung der Jurakalke im Ries für ein Werk der Gletscher ansehen wollte. Allen Anzeichen nach sind die Breccien des Weissen Jura das Werk der vulkanischen Kräfte, welche die Jurabedeckung des heutigen Rieses zerbrachen, emporhoben und auf die Seite drückten. Sie bleiben für uns nach wie vor miocäner Juraschutt. Wohl mag ein leicht zerbrechliches Gestein, wie die thonigen Bänke des Weissen Jura auch durch Gletscherdruck dann und wann in Breccie verwandelt worden sein, wie die Schichtenköpfe des Weissen Jura β am Buchberg einen deutlichen Anfang davon zeigen, allein die grossen Massen, wie sie namentlich auf dem Herdsfeld liegen, namentlich auch die Breccien aus den harten Marmoren des W. J. ε können nicht wohl ein Werk von Gletschern, sondern nur der unterirdischen Kräfte sein. In diesem Punkt würde somit das Verhalten der Riesgletscher nicht gegen das der alpinen verstossen.

Dagegen sind bis jetzt im Bereiche der Riesbewegung noch keine gekritzten Rollsteine, wie sie sich durch Fortbewegung unter dem Eise unter Umständen in den Alpen bilden, gefunden worden.

Das kann zwei Ursachen haben. Die erste ist, dass man noch sehr wenig danach gesucht hat. Die zweite, dass unsere Gesteine wahrscheinlich zu weich sind, um sich zu kritzen. Auch in den Alpen trifft man sie nicht in allen Moränen, und sie gehören immer zu den Seltenheiten. Der erfahrene Mühlberg* sagt, dass sich nur wenige Gesteinsarten zur Annahme von Gletscherpolitur und Kritzen eignen, und man desshalb auch wenig gekritzte Rollsteine am Südabhang des Jura finde. Der dunkle Alpenkalk eigne sich vorzugsweise hiezu.

Eines letzten Punktes müssen wir noch erwähnen, welchen

---

* Die erratischen Bildungen im Aargau S. 95.

die alpine Gletscherkunde gegen die frühere Existenz von Riesgletschern geltend machen könnte.

Die Mehrzahl der Schweizer Geologen bestreitet die Fähigkeit der Gletscher, Geschiebemassen und überhaupt Material von seinem Grunde aufwärts zu bewegen. Damit wären aber die Riesgletscher durchweg geläugnet, da sie nach allen Seiten erst auf das Plateau des Weissen Jura gelangen und ihre Moränen hinaufschieben mussten, um sich dort erst ausbreiten zu können. Doch sprechen sich auch Autoritäten, wie Ramsay, Tyndall, Mortillet und Gastaldi für die Fähigkeit der Gletscher aus, im Grunde liegende Massen zu heben. Rütimeier gibt nur horizontales Vorschieben schon gelockerter Materialien zu.

Wie man sieht, stehen in dieser Frage noch Autoritäten gegen Autoritäten, und der Gegenstand kann noch nicht als erschöpft und spruchreif angesehen werden. Vielleicht ist das Ries im Stande, in diesem Punkte Aufklärung über die Wirkungsart der Gletscher zu geben, welche in den Alpen nicht so leicht wie hier zu erhalten ist.

Ausser den vorstehend aufgeführten Punkten gibt es noch manche andere, welche Abweichungen von dem Wesen der alpinen erratischen Erscheinungen zeigen. So kennen wir z. B. im Riese keine Terrassen an den Thalwänden, keine sicheren Endmoränen, Querwälle und Gletscheramphitheater in den Thälern. Alle diese und weitere Punkte bedürfen noch der Aufhellung.

Man wird nur bei der Erforschung derselben nicht ausser Acht lassen dürfen, dass die Gletscherfrage hier auf ganz anderem Boden, mit anderem Material und unter wesentlich verschiedenen Terrainverhältnissen zu ergründen ist, dass man es also hier nicht mit einer photographisch getreuen Copie, sondern mit einer localen Modification der alpinen Gletschererscheinungen zu thun hat, welche wohl manche eigenthümliche Züge darbieten wird und damit das Wesen dieses geologischen Agens von einer neuen Seite zu beleuchten verspricht.

So einladend und interessant hienach auch die Probleme sind, welche das Ries der wissenschaftlichen Forschung darbietet, so glauben wir uns doch berechtigt, vor der Hoffnung eines kur-

zen Veni Vidi Vici warnen zu dürfen. Das Ries ist eine tief in Schlamm und Sand versunkene Sphynx und gibt dem Forscher Räthsel auf, die nur durch lange anhaltende Bemühungen und nicht in kurzem Siegeslauf zu lösen sind.

Erklärung zu Tafel I, II, III.

Die Terrain-Karte des Buchbergs mit Umgebung verdanke ich der bereitwilligen Unterstützung des K. statistisch-topographischen Bureau's, welchem ich hier meinen ergebensten Dank dafür ausspreche. Die geognostische Aufnahme des Kärtchens ist von mir gemacht.

Bei den Profilen auf Tafel II ist für Längen- und Höhendimensionen ein und derselbe Maassstab zur Anwendung gebracht und damit eine Verzerrung des Bildes vermieden worden.

Tafel II, Fig. I gibt das Längenprofil des Buchbergs, wie es bei Annahme des horizontalen Schubs sich ergeben würde, Fig. II das Querprofil hiezu.

Fig. III stellt das Längenprofil desselben Berges nach der vertikalen Hebungshypothese dar, während Fig. IV das Querprofil dazu gibt.

Die Profile auf Tafel III sind nach verschiedenem Maassstab aufgenommen, nur der Fig. II liegen wirkliche Messungen zu Grunde, die übrigen Darstellungen sind nach dem Augenmass gemacht.

Fig. II stellt den Durchschnitt des Bildwasens bei Lauchheim dar, wie er von dem Ingenieur des Tunnelbau's, Herrn Bauinspector Knoll, nach den Bauergebnissen entworfen worden ist. Für die gefällige Mittheilung desselben sage ich ihm meinen besten Dank. Bei dem kleinen Maassstab dieses Profils ist die Einziehung des Tunnels als unwesentlich unterlassen worden und nur die Länge desselben angegeben.

Fig. I zeigt den auf der westlichen Seite des Tunnels gelegenen Einschnitt an seinem vorderen Ende.

Fig. III ein Stück des östlichen Einschnitts vom Tunnel-

Digitized by Google

Eingang an, wie es von mir im März 1862 während der Grabarbeiten aufgenommen wurde. Leider war es mir nicht vergönnt, meinen Besuch zur Vervollständigung des Profils vor dem Frühjahr 1863 wiederholen zu können, wo die Grabarbeiten schon vollendet, die Böschungen mit Dammerde überschüttet waren und meine Profilzeichnung desshalb unvollendet bleiben musste. Doch genügt das Gegebene zur Charakterisirung der Schuttmasse. Des kleinen Maassstabs wegen ist erläuternd noch beizufügen, dass die drei in der Schuttmasse eingeschlossenen Partien von W.-J. β und W. α zwar ihre Schichtung noch deutlich erhalten haben, aber das Gestein meist in kleine Stückchen verdrückt oder „vergriest" ist. Besonders stark ist diess immer im Liegenden bei den untersten Bänkchen der Fall.

Fig. IV ist ein Querprofil des Einschnitts an der in Fig. III mit † bezeichneten Stelle.

Fig. V Bahnsohle bei Trochtelfingen.

Fig. VI Sandgrube am Kapf.

Digitized by Google

Billigster Apparat zu Registrirung meteorologischer Beobachtungen.

Von Professor Dr. **Zech.**

Im fünfundzwanzigsten Jahrgang dieser Hefte habe ich darauf aufmerksam gemacht, dass die Schwarzwälder Uhr mit Schlagwerk alle Mechanismen enthalte, welche zur Registrirung meteorologischer Beobachtungen nothwendig sind, und dass vermittelst einer solchen Uhr bei ihrer ungemeinen Billigkeit auch der billigste Apparat zur Registrirung sich müsse herstellen lassen. Ich habe seitdem diesen Gedanken ausgeführt, indem ich eine Schwarzwälder Uhr zum Preis von sechs Gulden verwendete. Aus dem Werke wurde das Rad des Schlagwerks, welches die Zahl der stündlichen Schläge regulirt, herausgenommen, ebenso die Stahlfeder in Form einer Spirale, welche als tönender Körper dient. Der Hebel, welcher gegen diese Feder anschlägt, um sie zum Tönen zu bringen, wird so umgebogen, dass er, wenn das Schlagwerk in Gang kommt, zur Seitenwand der Uhr, die man sich zunächst weggenommen denke, langsam hervortritt, um rasch wieder zurückzugehen. Wird also die Seitenwand in eine Thüre verwandelt, welche sich öffnen kann, für gewöhnlich aber durch eine Feder geschlossen erhalten wird, so wird jedesmal, wenn die Uhr schlägt, diese Thüre langsam sich öffnen und rasch wieder in Folge des Federdruckes sich schliessen.

Hat man eine Zinkröhre vor dem Fenster, die vertikal aufgehängt ist, und deren unteres Ende auf einen Hebel drückt, welcher am andern Ende in das Zimmer hereinragt und dort eine Spitze trägt, so ergibt sich leicht, dass jenes Oeffnen benützt

werden kann, um die Spitze gegen einen mit Papier überzogenen Cylinder anzudrücken, und die Schliessung, um den mit einem Zahnrad verbundenen Cylinder (man kann dazu das herausgenommene Rad des Schlagwerks benützen), um einen Zahn vorwärts zu schieben, damit die Spitze bei jeder folgenden Stunde ihre Marke weiter vorwärts mache und so ein Bild der Aenderung der Temperatur mit der Zeit gebe.

Die Einrichtung im Einzelnen lässt sich jederzeit im Polytechnikum einsehen, wo seit einem halben Jahre der Apparat regelmässig arbeitet. Wer selbst kleinere mechanische Arbeiten auszuführen gewöhnt ist, kann sich Alles selbst verfertigen, so dass nur Uhr und Zinkröhre im Preis von etwa 8 fl. zu beschaffen ist. Eine sorgfältigere Ausführung durch einen Mechaniker wird auf etwa 20 fl. kommen. Wer die Schwarzwälder Gewichtsketten nicht liebt, dem sind die wohlfeilen Uhren zu empfehlen, die in neuester Zeit aus Frankreich kommen und in Beziehung auf den Preis den Schwarzwäldern Concurrenz machen. Sie haben keine Gewichte und keine Pendel, sondern sind den Taschenuhren ähnlich eingerichtet, und haben darnach den Vortheil, überall bequem, sei es liegend oder stehend, im kleinsten Raum untergebracht werden zu können. Im hiesigen Musterlager sind solche Uhren zu sehen.

Es ist klar, dass man ebenso leicht eine solche wohlfeile Uhr, sei es eine Schwarzwälder oder eine französische, zur Registrirung des Barometerstands verwenden kann, wenn man ein Heberbarometer mit Schwimmer benützt, man kann in diesem Fall auch noch dafür sorgen, dass die Quecksilbersäule kurz vor der Registrirung etwas erschüttert wird, um die Trägheit des Quecksilbers zu überwinden. Dazu dient die Warnung der Uhr vor dem Schlagen: es dreht sich hiebei ein Rad des Schlagwerks, welches seitlich einen Stift trägt, einmal um. Man kann den Stift benützen, um einen kleinen Hammer von leichtem Holz zu heben und dann gegen die Barometerröhre fallen zu lassen.

Ausgegeben im April 1870.

Digitized by Google

Die geognostischen Verhältnis

gezeichnet v. H. Bach.

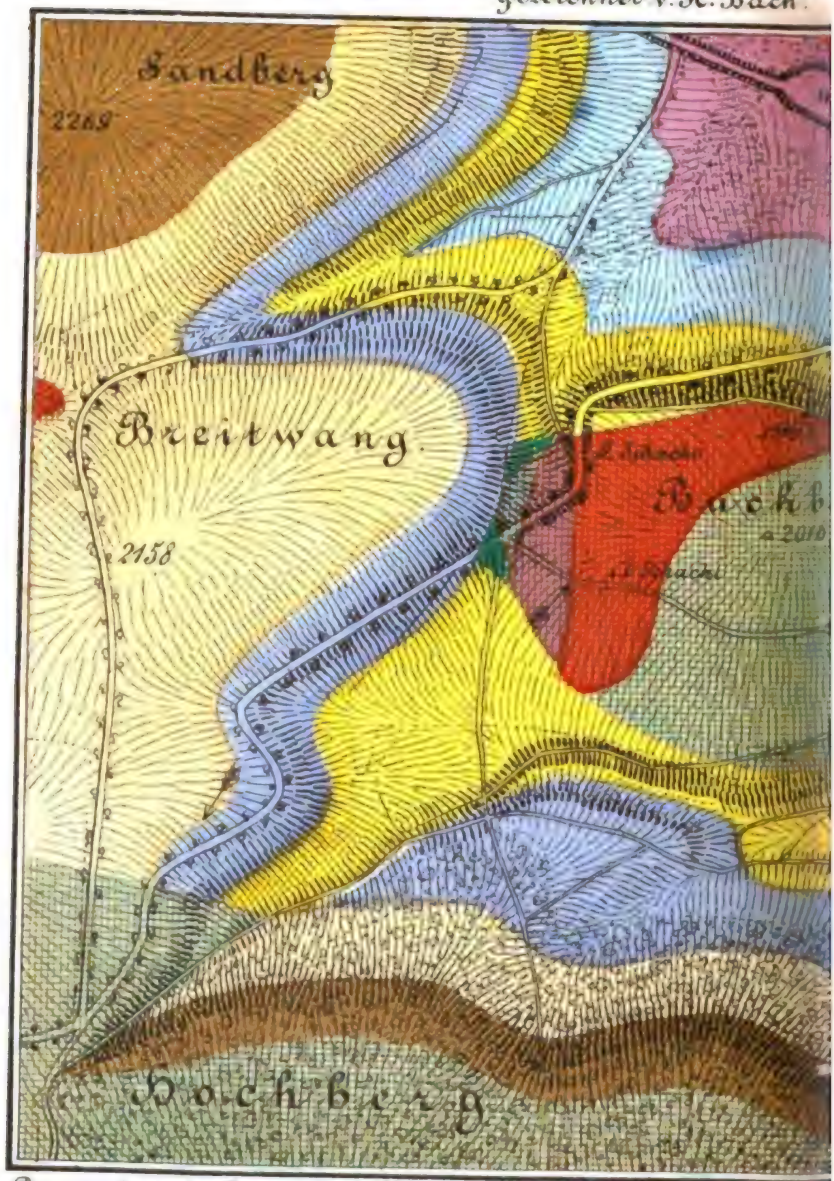

Authographie v. G

Digitized by Google

älle am Buchberg bei Bopfingen.

Das geognostisch v. C. Deffner.

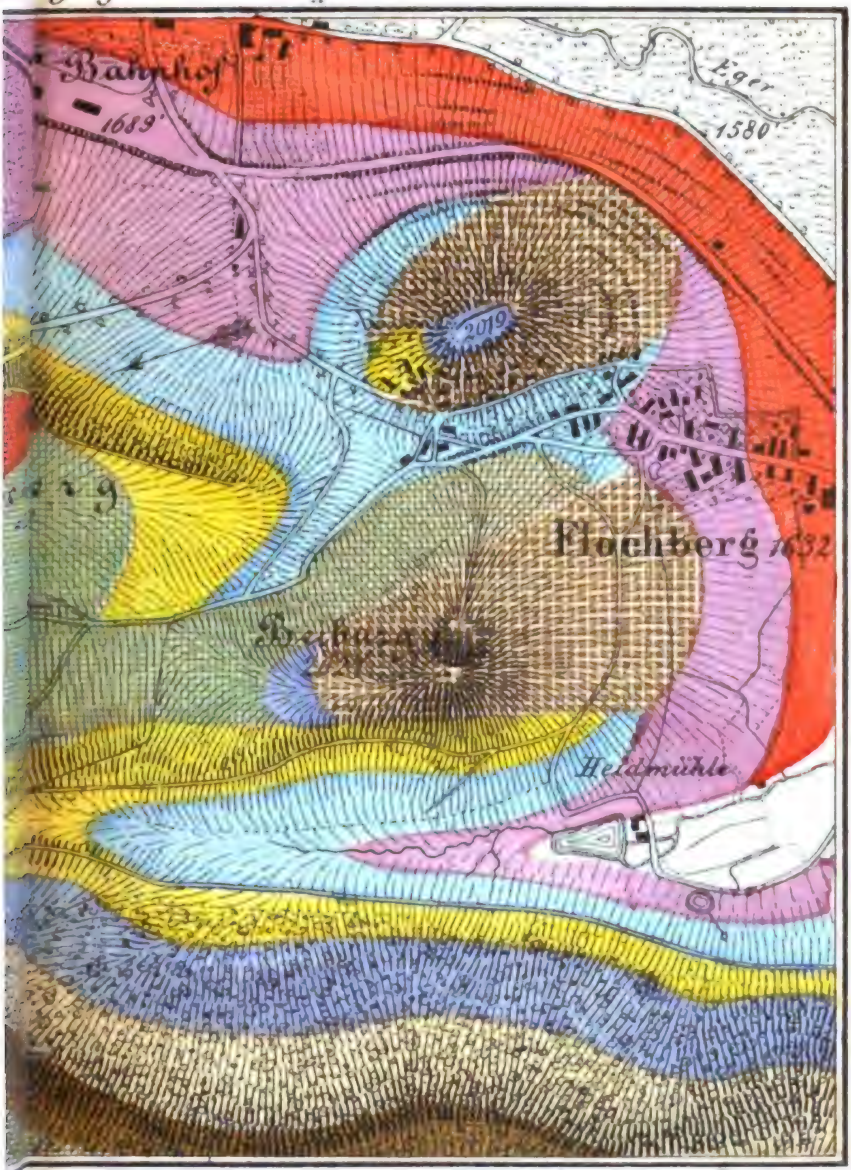

Hoppbau, Stuttg.

Digitized by Google

leim.

hier- und Vogel-
kens

essor.

ontologie, auf wel-
anter Geschlechter
t bekannter Formen
sich stets mit einer
ir begrenzten Loca-
ebersicht über sein
tur wie wenige an-
Feld bietet Stein-
reiten Jurafeld, auf
Augen der Forscher
n, welche die Auf-
s, 1751 Dr. Keyss-
es die Millionen
ris und *Paludina*
en mit gerechtem
ıze Umgegend den
ben, einer östlich
nen wird und ge-
s aus Schnecken-
e finden sich fast

Digitized by Google

Die Fauna von Steinheim.

Mit Rücksicht auf die miocänen Säugethier- und Vogelreste des Steinheimer Beckens

von Dr. **Oscar Fraas**, Professor.

(Mit 10 Tafeln.)

Auf dem unbegrenzten Felde der Paläontologie, auf welchem alljährlich neue Funde seither unbekannter Geschlechter und Arten oder vollständigere Erfunde längst bekannter Formen neue Gesichtspunkte eröffnen, wendet man sich stets mit einer gewissen Vorliebe zu einzelnen von der Natur begrenzten Localitäten, auf welchen man eine vollständige Uebersicht über sein Arbeitsfeld gewinnt. Ein solches von der Natur wie wenige andere Plätze umrahmtes und scharf begrenztes Feld bietet Steinheim bei Heidenheim, eine tertiäre Oase im weiten Jurafeld, auf welche seit mehr als 1½ Jahrhunderten die Augen der Forscher gerichtet sind. Zuerst waren es die Schnecken, welche die Aufmerksamkeit auf sich zogen (1709 Dr. Lentilius, 1751 Dr. Keyssler, 1824 Ami Boué) und heute noch sind es die Millionen Schnecken, vorherrschend *Planorbis multiformis* und *Paludina globulus*, welche den Besucher der Sandgruben mit gerechtem Staunen erfüllen. Steinheim liefert für die ganze Umgegend den Bausand und Fegsand, der aus 2 grossen Gruben, einer östlich und einer westlich des Dorfes gelegenen gewonnen wird und genau betrachtet aus Nichts Anderem besteht als aus Schneckenschalen und deren Trümmern. Wirbelthier-Reste finden sich fast

Digitized by Google

ausschliesslich nur in der westlichen Sandgrube, die östliche ist sehr arm an solchen. Herr Dr. Hilgendorf (Monatsber. der K. Akademie d. Wissensch. in Berlin, 19. Juli 1866) hat ausgeführt, wie in 10 unterscheidbaren Zonen in der Sandgrube 19 unterscheidbare Formen der *Planorbis multiformis*, die eine aus der andern hervorgegangen seien, und gründet darauf eine Entwicklungsgeschichte dieser Schnecke, die ihm als Beispiel für Formveränderung im Laufe der Zeit gilt. Es wäre von unläugbarem Werthe, auch von den Wirbelthierresten stets den genauen Horizont ihres Lagers angeben zu können, aber in Anbetracht, dass die Sandgräber die einzigen Finder der Fossile sind, die ihrer Seits auf den Detailunterschied der äusserlich gleich aussehenden Schneckenhorizonte nicht wohl achten mögen, so kann das Lager der Wirbelthierreste nur bis auf einen gewissen Grad fixirt werden. Nur von wenigen der Fossile steht es ganz fest, welcher Schichte sie entstammen. Unbestritten ist, dass die Fischschichten den untersten Horizont einnehmen. In den untersten Bänken des Klebsandes von 1,2 Meter liegen sie so häufig, dass man jeder Zeit eine Nachgrabung nach Fischen veranstalten und zum Voraus günstiger Resultate versichert sein kann. Damit ist aber nicht gesagt, dass die Fische ausschliesslich nur in dem untersten Horizont der flachgewundenen Planorben sich finden, sie gehen im Gegentheil bis in die obersten Sandschichten hinauf, wo sie jedoch als im losen Sande unrettbar verloren gehen. Der mittlere Horizont umfasst etwa 5 Meter. Die Zwischenbänkchen von Steinmergeln, welche den Sand durchziehen, sind der Hauptfundplatz für Schildkröten, Vögel und Hirsche, die oberen 3—4 Meter enthalten den gröberen Sand mit den Resten von *Rhinoceros* und *Mastodon*. Wenn es nun auch unmöglich ist, nachträglich aus dem Munde der Sandgräber, durch deren Hand alle Funde gehen, das Detail der Lagerung der Fossile festzustellen, so ist doch so viel gewiss, dass der obere Horizont überhaupt das Hauptlager der Säugethiere darstellt. Sobald die Sandarbeiten in diesem Horizont sich bewegten, floss die Quelle der Erfunde reichlich, solang in den unteren Sandschichten, nur kümmerlich. Für die geologische Bezeichnung des

Fundplatzes hat das höhere oder tiefere Vorkommen eines Fossils kaum einen Werth, wir haben es offenbar mit einer verhältnissmässig ziemlich beschränkten Zeit des Tertiärs zu thun, wenn auch in derselben die Planorben Zeit zu einer Formveränderung fanden. Einen besondern Werth erhält der Fundplatz Steinheim dadurch, dass zusammengehörige Skelettheile nicht fern von einander beisammen liegen. Im Jahr 1860 fand sich das vollständige Skelett eines *Cervus furcatus* (Jahresh. XVIII, Taf. 1.) bis auf die kleinsten Knöchelchen hinaus, z. B. Phalangen der Afterklauen, Sesamenbeinchen u. dgl. Alles annähernd noch in der Lage, in welcher die Knochen am lebenden Thiere sich befunden hatten. Der Sandgräber hackt mit seiner Haue die Sandwand an. Er weiss, worauf er zu achten hat und sieht z. B. einen Unterkiefer des „Rehbocks" aus dem Sande sich frei machen. Mit Vorsicht arbeitet er weiter, weiss er doch, dass er mit jedem wohlerhaltenen Stück seinen Tagelohn verdoppeln wird und sieht im Sande auch das obere Gebiss, ein Haufwerk von Knochenbrosamen, die einst der Schädel waren, und das Geweihpaar. Nicht immer gelingt es zu erhalten, was man in der Sandwand vor Augen hat und nur wegnehmen zu dürfen wähnt, denn jedem Stich mit dem Messer, mit dem man jetzt arbeitet, rieselt der Sand nach, mit Schmerz sieht man unter der Hand den Schädel zerbröckeln und schliesslich sind wir noch froh, ein Dutzend Fetzen, in welche das Geweih zersprang, gerettet zu haben und so doch die Hörner und Zähne eines Individuums zu besitzen, und was etwa an Wirbeln und Extremitätknochen in der Nähe liegt. Eine Strecke entfernt gräbt man ein ganzes Haufwerk von grossen Knochen an, sie gehören nach ihrer Grösse zu urtheilen *Mastodon* an oder *Rhinoceros*. Allein kein Mittel gibt es, den beweglichen Valvatensand festzuhalten, der zerfällt, wo man ihn auch berühren will und den im Gebirg schon zerbröckelten und gleichfalls nur lose noch zusammenhängenden Knochen nach sich zieht. Nur was hart ist von Hause aus, kann gerettet werden, ein Zahn oder der Fussknochen, oder was durch eine glückliche Cementation mit Kalk einige Consistenz gewonnen hat. In der Regel liegen nun die Reste einzelner Individuen beisammen,

Digitized by Google

keine Welle führte sie auseinander und vermengte sie mit anderen Resten, wie es in marinen Ablagerungen der Fall ist. Das Skelett zerfiel einfach und kamen die einzelnen Knochen in der Regel nicht weit von einander zerstreut auf dem Grund des Valvaten-Sees zur Ruhe.

Diesen geologischen Charakter von Steinheim darf man bei Beurtheilung der Funde nimmermehr aus dem Auge verlieren und unsern Fundplatz mit andern tertiären Localitäten nicht vergleichen, die Theile weit verbreiteter Formationen sind, namentlich nicht mit Bohnerzlocalitäten, oder marinen Kalken und Sanden, kurz mit solchen Plätzen, wo eine Bewegung eines grösseren Wasserbeckens stattfand, in deren Folge die abgelösten Theile eines Skelettes dahin und dorthin trieben, ehe sie zur Ruhe kamen. Jeder Sammler weiss, welcher Art die Funde an solchen Plätzen sind: neben dem Zahn eines Rhinoceros, auf den wir stossen, liegt nicht etwa ein 2ter und 3ter, wie in Steinheim, sondern etwa der Fussknochen einer Schildkröte oder ein Wiederkauerzahn. Ist ja selbst die vollständige Vermengung von Land- und Seethieren nichts Ungewöhnliches. Solchen Plätzen gegenüber besteht der grosse Vorzug von Steinheim darin, dass bei der Ablagerung der Fossile kein bewegtes Wasser die einzelnen Theile auseinanderführte und zerstreute. Die Sandgrube birgt somit in ihrem Grunde Alles, was ihr bei Ablagerung der Sande von Cadavern zufiel, und unterliegt es wohl keinem Zweifel, dass eine vollständige Sammlung aller Funde der Grube einer Statistik über die tertiären Thiere der Umgegend von Steinheim annähernd gleich kommt. Seit 15 Jahren gebe ich mir daher Mühe, womöglich Alles in die Hände zu bekommen, was die Sandgräber an Fossilen förderten, um ein übersichtliches Bild über die merkwürdige Fauna dieses Platzes zu gewinnen. Ich weiss zwar sehr wohl, dass der Sammeleifer Anderer mich um manches kostbare Stück gebracht hat, das vom Arbeiter aus mir zugedacht war, aber ebenso sicher ist, dass durchziehende Sammler sich gewöhnlich mit diesem oder jenem in die Augen fallenden Stück begnügten und die Masse der Funde, die zerbrochenen Knochen und zerstückten Geweihe und Zähne verschmähten, so

dass schliesslich doch alles das Material in meine Hände gelangte, aus welchem ich die Fauna des Platzes zu reconstruiren versuchen möchte. Im Uebrigen haben mir verschiedene Sammler, die im Besitze von Steinheimer Fossilen sind, mit der grössten Bereitwilligkeit ihr Material zur wissenschaftlichen Verwerthung überlassen, denen ich hiemit meinen besondern Dank noch dafür ausspreche.

A. SÄUGETHIERE.

I. Ordnung der Vierhänder oder Affen.

Colobus grandaevus (Taf. IV, Fig. 1, a. b).

Die Backenzähne der Schlankaffen (*Semnopithecus*) wie die der Stummelaffen *(Colobus)* sind beide nach einem Typus gebaut, der sich im Ober- wie im Unterkiefer gleichmässig ausspricht. Der erste ächte Backenzahn (M I)* repräsentirt diesen Typus am vollkommensten, er besteht nämlich aus 2 Hügelpaaren, die je durch ein Querjoch verbunden sind. Das Querthal zwischen dem Vorjoch und Nachjoch beginnt auf der Aussenseite der Zahnkrone mit einer nach innen eingeschlagenen Falte, die eine Bucht in das Querthal bildet. Innenzu fällt das Querthal steil ab, ohne dass eine Bucht vermittelte. Dadurch stellen sich selbst an ganz frischen Zähnen des Unterkiefers die inneren Hügel höher als die äusseren, während entsprechend im Oberkiefer die äusseren Hügel die inneren überragen. Bei fortschreitender Abnutzung tritt diese Ungleichheit immer stärker zu Tag, indem im Unterkiefer die äussere Hügelreihe, im Oberkiefer aber die innere von der Usur erfasst wird und die Zähne alter Affen schliesslich ein ganz eigenthümlich schiefes Aussehen gewinnen. Am Nachjoch stehen die Schmelzhügel etwas weiter auseinander als am Vorjoch, so dass der Breitendurchmesser des Zahns hinten grösser ist als vorne. Bei den Semnopitheken rundet sich der Zahn vorne und hinten sanft ab zu einem Oval, bei *Colobus* aber hängt sich

* In der ganzen Abhandlung folge ich bei Bezeichnung der Backenzähne der von Hensel vorgeschlagenen und von Rütimeyer u. A. adoptirten Bezeichnungsweise, die *molares* von vorne nach hinten zu zählen, die *praemolares* von hinten nach vorne. Die Milchbackenzähne *(decidui)* werden wie die *praemolares* behandelt. Der Kürze halber werden die Backenzähne mit M und römischen Ziffern, die Vorbackenzähne mit P, die Milchbackenzähne mit D und arabischen Ziffern bezeichnet.

auf der Hinterseite an das Oval noch ein kleiner Schmelzwulst an. Den 2ten Molaren vom 1ten zu unterscheiden, ist nur möglich, wenn beide im Kiefer sitzen. Da erkennt man, dass M II um ein Unbedeutendes breiter ist als M I, bei *Colobus* tritt auch der hintere Schmelzraud etwas kräftiger hervor. Kann man M I und II nicht von einander unterscheiden, so bekommt M III sein eigenes Aussehen, wornach er mit keinem andern Zahn verwechselt werden kann. Bei *Semnopithecus* tritt nämlich zu den vorhandenen 2 Hügelpaaren noch ein 5ter unpaariger Hügel, der den Zahn nach hinten abschliesst, bei *Colobus* endlich tritt statt des unpaarigen Hügels sogar noch ein Hügelpaar, das zwar die Grösse der beiden vorderen nicht erreicht, aber doch dem Zahn ein 6spitziges Ansehen verleiht.

Die Hügelpaare der Molaren verkümmern in den Praemolaren. An P 1 ist nur der innere Hügel des Nachjochs noch etwas sichtbar, an P 2 aber verwachsen beide Hügel zu einer einzigen Spitze und bilden damit den Anschluss an den spitzen Eckzahn. Ganz anders sind diese Zähne in der Milch. D 1 ist eine Wiederholung von M III und noch dazu mit einem vorderen Hügelansatz. Es herrscht daher bei den Milchzähnen dieser Affen etwa das gleiche Bildungsgesetz wie wir es z. B. bei Wiederkauern finden, dass der Hauptmilchbackenzahn den Typus des letzten ächten Backenzahns vorgebildet hat. D 2 aber sieht wie ein durch eine vordere Schmelzfalte etwas entstellter und seitlich comprimirter erster Backenzahn aus. Sehen wir uns unter den fossilen Zähnen nach Analogien um, so finden wir im bleibenden Gebiss von *Dichobune*, was im Milchgebiss von *Semnopithecus* und *Colobus* sich forterhalten hat. Dieses merkwürdige eocene Geschlecht: „Doppelhügelzahn“ von Cuvier genannt, gleicht in seinen Backenzähnen aber auch so auffällig den Backenzähnen unserer Affen, dass sie, vereinzelt angesehen, geradezu verwechselt werden können. P 1 trägt am Vorderrand noch einen 5ten einfachen Hügel und entspricht damit dem letzten Milchbackenzahn von *Colobus*. Erst die vorderen Praemolaren weichen ab und tragen mit ihrer 3spitzigen Gestalt und ihren schneidenden Schmelzblechen den Character von Carnivoren an sich. Eine wei-

Digitized by Google

tere Uebereinstimmung von *Colobus* und *Dichobune* fanden wir ferner auch in dem Verhältniss der inneren und äusseren Hügel, indem der grössere und höhere Hügel am Unterkiefer aussen sitzt, der kleinere innen. Am letzten Backenzahn endlich ist bei beiden Geschlechtern ein hinteres, die ganze Zahnverse abschliessendes Hügelpaar an den 4hügeligen Zahn angehängt.

Bei dieser auffallenden Uebereinstimmung wird es erklärlich erscheinen, dass ich, obgleich seit Jahren schon im Besitz einiger *Colobus*-artigen Zähne, solche stets als *Dichobune* bezeichnet hatte. Befremdend war mir nur stets das Vorkommen eines ächt eocenen Geschlechtes in unserer so rein erhaltenen Miocene von Steinheim. Erst eine genauere Prüfung und das Studium der Zähne lebender Schlank- und Stummelaffen liess mich erkennen, dass wir unsere fraglichen Zähne nirgends richtiger anschliessen können, als an *Colobus*.

Taf. IV, Fig. 1 u. 2 sind 4 Zähne abgebildet, die ich 1865 von meinem eifrig sammelnden Sandgräber Niederberger zugleich mit den Trümmern eines Unterkiefers erhalten hatte. Es sind die 4 hinteren offenbar zusammengehörenden Backenzähne des linken Unterkiefers. Ein 2ter Backenzahn der rechten Hälfte lag auch noch dabei. Die Molaren bilden länglichte Ovale und erinnerten an *Semnopithecus monspelliensis Gerv. Pal.* * Tf. 1, nur stimmte damit der Schmelzwulst am Hinterrand von M I und II nicht überein, dagegen gleichen sie den Zähnen von *Colobus* so sehr, dass ich keinen Anstand nehme, sie diesem Genus zuzutheilen. An M I und II sind die beiden inneren Hügel gleichfalls höher als die beiden äusseren, die durch fortgeschrittene Ankauung schon ziemlich gelitten haben. In die Querthäler schlägt das äussere Schmelzblech eine Falte ein. M III hat am wenigsten durch Ankauung gelitten, er ist deutlich 6hügelig, das 3te hintere Paar ist kleiner und enger zusammengerückt. P 1 hat leider durch den Gebrauch schon so gelitten, dass die beiden Hügel in Eine Kaufläche verschmolzen sind, vor welche sich eine

---

* *Zoologie et Paléontologie françaises. Nouvelles recherches sur les animaux vertebrés par M. Paul Gervais. II. Edition.* Paris 1859.

Digitized by Google

einfache Schmelzfalte legt, diese wird von einer vorderen schwächeren Wurzel des zweiwurzligen Zahnes getragen.

Hienach haben wir ausser den Orangutang-ähnlichen Affen unserer Bohnerze (Salmendingen, Ebingen) deren Nachkommen heute auf die Sunda-Inseln beschränkt sind, in *Colobus* den heute über Mittelafrika verbreiteten sog. Teufelsaffen, nach Rüppel ein herrliches Thier von sammtschwarzem Leib mit silberweissem Haar und Mähne, die wie ein weisser Burnus den dunkeln Leib umflattert. Er findet sich vom 13° N.B. an in einem Höhengürtel von 6—8000' ü. d. Meer still und harmlos in den Gipfeln der Bäume lebend und fast auf allen heiligen Bäumen zu treffen, die in der Nähe einsamer Kirchen stehen. Der im Süden Frankreichs gefundene *Semnopithecus* wird sicherlich in Schwaben auch noch gefunden werden, wenn er nicht schon als *Dichobune* oder *Xiphodon* in den Sammlungen liegt (cf. Jäger F. S.,* IV, 62. 63.), dessen lebende Vertreter in Indien *S. entellus* oder *Hulman* die Reisenden den schönsten Affen nennen, dessen Behendigkeit jeden Beobachter fessle. Gelehrig und klug in der Jugend lässt er leicht sich zähmen und lebt, von den Hindu** heilig gehalten, in gewissen Gegenden so zahlreich als der Mensch.

II. Ordnung der Raubthiere.

A. Insektenfresser.

Parasorex socialis. H. v. Meyer. Taf. IV, Fig. 2—10.

Erinaceus soricinoides Blainv. Pl. XI. *Plesiosorex soricinoides* Pomel.
„ *arvernensis* Blainv. Pl. XI. *Parasorex socialis* H. v. Meyer.
Glisorex sansaniensis Lart.

Unter den lebenden Geschöpfen stimmt *Parasorex socialis*, was die uns erhaltene Form des Schädels, des Unterkiefers und

* Ueber die fossilen Säugethiere, welche in Württemberg aufgefunden worden sind von Med. Dr. Georg Friedrich Jäger. Stuttgart, 1835.

** In Indien rühmt sich eine regierende Familie, vom *Hulman* abzustammen und führen deren Mitglieder den Ehrentitel „geschwänzte Ranas" (Brehm, Thierl. I, p. 42.).

Digitized by Google

namentlich den Bau der Zähne betrifft, mit dem javanischen Spitzhörnchen *Cladobates* überein, dass ich anfänglich für das Steinheimer Fossil das lebende Genus beizubehalten im Sinne hatte. Wer es vorzieht, lebende Genera wenn auch mit einzelnen Abweichungen in die Vorzeiten zurückzudatiren, dem stehe frei, unser Fossil *Cladobates socialis* zu nennen. Es existiren jedoch in Betreff der Zahl der Lückenzähne ebenso, wie in der Verwachsung der Fibula und Tibia Unterschiede, welche das von Meyer aufgestellte neue Genus *Parasorex* empfehlen. Ohne Zweifel, soweit man auf Zeichnungen und mangelhafte Beschreibungen sich verlassen darf, ist *Erinaceus soricinoides* Blv. von Sansan (Insectiv. Pl. XI.) das Gleiche: Form und Grösse stimmt mit unsern Unterkiefern, dessgleichen stimmt mit unsern Oberkiefern *Erinaceus arvernensis* Bl. (ibid.), um so mehr, als Croizet bei Vergleichung der Sansaner Funde nach einer Bemerkung bei Gervais (pag. 53) an Tupaja erinnert wurde. Ebenso scheint *Plesiosorex soricinoides*, Pomel, aus der Auvergne nicht ferne zu stehen. Die mangelhaften Reste und die undeutlichen Abbildungen beim Fehlen gründlicher Beschreibungen lassen jedoch die Identität der genannten Arten aus Frankreich noch fraglich. Dagegen beschreibt H. v. Meyer unsere Insektenfresser (Jahrb. 1865, pag. 844) als *Parasorex socialis*, dessen Speciesnamen wir um so lieber angenommen haben, als er auf das gesellige Zusammenvorkommen dieser Thierreste hinweisen soll. Meyer hatte von 25 Individuen Kieferreste, ebensoviele mögen durch H. Hilgendorf nach Berlin gekommen sein, in Tübingen liegen gleichfalls Dutzende, und unsere Sammlung zählt über 120. Alle diese Stücke kamen im Sommer 1865 an Einem kleinen Fleck zum Vorschein, als am Ausgehenden der Grube zum Behuf der Räumung des Abfuhrwegs ein grosser poröser Tufffelsen bei Seite geschafft wurde. Der Tufffelsen war eine förmliche Breccie von kleinen Thierchen, ausser unserem Spitzhörnchen von Mäusen, Hasen und andern Nagern, dessgleichen von kleinen Schlangen. Ich glaube jedoch weniger an das gesellige Zusammenleben dieser Thiere, als vielmehr dass sie an diesem Orte durch die Raubvögel zusammengeschleppt wurden, deren Reste wir unten kennen

lernen werden. Das vorhandene Material lehrt uns *Parasorex* kennen, als ein kleines insektenfressendes Raubthier, halb so gross als das javanische Tupaja, nur wenig kleiner als der afrikanische Rohrrüssler *Macroscelides Rozeti* Dav., neben welches sich *Parasorex* stellt. Der Schädel ist im Ganzen 0^m 034 lang, 0^m 018 breit über die Scheitelbeine, 0^m 009 über die Stirne. Er ist Fig. 2 getreu wiedergegeben. Die Scheitelbeine sind sehr gross und bilden den grösseren Theil des eigentlichen wohl gerundeten Schädels, das Stirnbeinpaar ist um so kleiner, von quadratischer Gestalt zwischen den Scheitelbeinen und den Gesichtsknochen. Unter den letztern hat H. v. Meyer den Unterkiefer so genau beschrieben, dass ich dessen Beschreibung nur die Zahl von 3 Schneidezähnen, die Meyer an seinen Exemplaren nicht zu ermitteln vermochte, beizufügen habe. Die Schneidezähne selbst sind Zähnchen von $^1/_2$ M.M. Breite, die vorderen 2 stärker, als der Dritte. Hinter dem einwurzligen, kolbigen Eckzahn, der nur wenig über die Zahnreihe heraussieht, folgt die Reihe der Backenzähne, nämlich 4 Praemolaren und 3 Molaren. Der Unterschied zwischen dem lebenden *Cl. javanicus* oder *tana* aus Java, von welchen mir Schädel zur Vergleichung vorliegen, und unserem *socialis* beruht, was den Unterkiefer anbelangt, auf der Zahl der Praemolaren. Die lebenden haben nur 3 (den vordern 1wurzelig, die folgenden 2wurzelig), die fossilen 4, unter welchen gleichfalls der vordere 1wurzelig, die 3 andern 2wurzelig sind. Der grösste Zahn ist bei den lebenden wie bei den fossilen der 2wurzelige M I mit seinen 5 Spitzen. Vor den durch schmale Querjoche verbundenen 2 Hügelpaaren steht eine ausgebildete unpaarige Spitze, die übrigens bei M II und III stetig kleiner wird, wie denn die ganze Zahnreihe von vorne her zum ersten Molaren zu- und gegen den letzten Molaren hin wieder an Körper abnimmt. Fig. 3 zeigt den Winkelfortsatz sehr hervorragend und nach innen gebogen, was schon stark an Beutelthiere gemahnt.

Der Oberkiefer von *Cladobates tana* weicht vom fossilen mehr ab als *javanica*. Hinter einem kleinen einwurzeligen Eckzähnchen ein ebensolcher vorderer Praemolar und 2 weitere 3wurzelige Zähne mit dreieckigen Kronen. Dann die 3 ächten Molaren, von

Digitized by Google

denen I und II eine viereckige Gestalt haben und der letzte eine dreieckige. Bei *Cl. javanica* sind die beiden vordern Praemolaren 2-, der hintere nur 3wurzelig und dreieckig. *P. socialis* hat einen 2wurzeligen Eckzahn, etwas nach hinten zurückgebogen 4 Praemolaren, die beiden vordern 2wurzelig, die hintern 3wurzelig. An P 4 und 3, die ziemlich von gleicher Grösse sind, beobachtet man neben der Hauptspitze ein hinteres Höckerchen, an P 2 und 1 noch ein vorderes Höckerchen und je einen inneren Ansatz, der an P 2 einfach, an P 1 doppelt ist. Ist P I schon 5höckerig, so tritt an M I und II in der Mitte der Krone noch eine 6te Spitze dazu, furchtbare Mordwerkzeuge an diesem kleinen Thiere, die man vergrössert ausgeführt ohne Schrecken sich kaum denken mag. Der letzte hintere Zahn ist wieder klein und 3spitzig. Der Eckzahn hat die Gestalt des ersten Backenzahns, den er jedoch an Grösse um's Doppelte übertrifft. Er ist 2wurzelig. Hart vor ihm fügt sich das Intermaxillare ein. Leider ist dieser Knochen an allen mir zu Gebot stehenden Exemplaren ausgefallen, so dass über die Schneidezähne des Oberkiefers noch ein Dunkel herrscht. Fehlten sie vielleicht ganz, so dass unser Thier ein *Istiophora* war, oder waren sie wie an *Cladobates* und *Macroscelides* seitlich gestellt?

Milchzähne an diesen kleinen Kieferchen zu beobachten, ist mir nicht gelungen, dagegen liegen 7 im Schieben begriffene Kieferstücke vor. Die Molaren sind an denselben vorhanden, der erste und zweite Praemolar stecken noch ganz und theilweise im Kiefer, während die vorderen Praemolare zuerst auswachsen. Das Zahnsystem von *Parasorex* ergiebt sich hienach auf folgende Weise: $\frac{3 . 1 . 4 . 3}{2 . 2 . 4 . 3}$

Aus der Knochenbreccie der kleinen Nager, Insektenfresser und Reptile die zu *Parasorex* gehörigen Knochen auszuklauben, war keine Kleinigkeit. Sehr wahrscheinlich lief auch manche Unrichtigkeit mit unter. Gleich die Beckenknochen machten viel zu schaffen: nachdem zuerst die zu *Lagomys*, *Myoxus* und *Mus* passenden Stücke, die sich stets an die lebenden Formen halten liessen, weggenommen waren, blieben

noch diejenigen übrig (Fig. 6), welche am Sitzbein einen ganz ungewöhnlich entwickelten Tuber zeigen, von dem aus ein dünner schmaler Sitzbeinast absteigt, ebenso entwickelt sich unter der Pfanne eine Erhabenheit, von der aus sich ein gleichfalls ausserordentlich dünnes Schambein zum Sitzbeinast erstreckt. Nach einem Os marsupiale suchte ich jedoch vergeblich. Ich zweifle kaum, dass die so eigenthümlich leicht gebauten, am meisten noch an *Cheiropteren* erinnernden Becken zu *Parasorex* gehören, wenigstens stimmen sie mit keinem der anderen mitvorkommenden Geschlechter. Zu diesen Becken passt die grosse Zahl von Femur (Fig. 7), die etwa der Zahl der Kieferstücke entspricht: das kleine runde Köpfchen passt in die tiefe Pfanne und steht gerade in der Mitte der beiden scharf ausgeprägten Trochanter. Dem Charakter von *Cladobates* entsprechend war auch *Parasorex* zum Leben auf den Baumzweigen bestimmt, dem entsprechend werden ihm die schlanken, langen Unterschenkel (Fig. 8) zugeschrieben, wie sie *Macroscelides* besitzt. Von *Tupaja* weicht der Unterschenkel sehr wesentlich ab, indem Fibula und Tibia an ihm getrennt bleiben, hier aber vom obern Drittheil an eine Verschmelzung beider eingetreten ist.

Auch die *Scapula* stimmt zu *Macroscelides*, dem Crista und Schlüsselbein fehlen, dagegen ein stark nach innen gekrümmtes Hackenbein eigen ist. Die Gelenkfläche zum Oberarm ist ganz flach. Ein ganz charakteristischer, nicht zu übersehender Knochen ist der so zahlreich gefundene *Humerus*, dessen Werth schon H. v. Meyer gewürdigt hat. In seiner Hinterlassenschaft* fand sich die Zeichnung dieses Knochens vor (Fig. 9), und folgende Notiz: „Diese Knochen besitzen nicht nur das seitliche Loch zum Durchgang der Ellenbogen-Arterie, sondern sie sind auch noch durch ein querovales Loch, welches über der untern Gelenkrolle den Knochen von vorne nach hinten durchsetzt, ausgezeichnet. Dieses Loch kenne ich von keinem der Weisenauer Insektenfresser. Zu *Lagomys* kann der Knochen nicht gehören,

* Die Hinterlassenschaft H. v. Meyer's ist in den Händen der Münchener Akademie und wird auf die liberalste Weise Jedem zugänglich gemacht, der sie für wissenschaftliche Zwecke benützen will.

Digitized by Google

dessen *Humerus* vorliegt, für *Mus* und *Myoxus* wäre er zu gross. Unter den Insektenfressern finden sich beide Löcher, das seitliche wie das über den Gelenkrollen bei *Erinaceus*, einschliesslich des Tenrec vor, woraus indessen nicht geschlossen werden kann, dass das Thier, dem die Knochen gehörten, ein *Erinaceus* wäre". Es folgen noch einige Maasse, die ich nach vollständigeren Exemplaren vervollständige. Die Totallänge ist 0,^{m} 0185, die obere Leiste reicht nicht bis zur Hälfte des Knochens; am Unter-Ende misst der Knochen von aussen nach innen 4,5 M.M., wovon 3 M.M. auf die eigentl. Molen kommen. „Gervais (T. 44, f. 21) bildet einen ähnlichen Oberarm von Sansan ab, den Cartet zu *Cricetodon medium* zählt, man weiss aber nicht, in welcher Grösse er dargestellt ist. Das über der Gelenkrolle liegende Loch ist mehr rund. Für den Steinheimer *Cricetus* (s. u.) ist dieser Knochen wohl zu gross."

B. Bärenartige Thiere.

Amphicyon major Lartet. Tafel IV, Fig. 11—12.

Stimmt vollständig mit Blainv. Tab. XIV. links oben und Gervais Taf. 28, Fig. 12. Unsere Kenntniss von dieser nicht gewöhnlichen Art wird durch den Steinheimer Fund wesentlich gefördert, indem ich das Glück hatte, ein ganz vollständiges Gebiss des Unterkiefers zu erwerben, bei dem noch die Schneide- und Eckzähne des Oberkiefers lagen. Die Oberkieferbackenzähne fehlen dagegen.

1) Die Backenzähne: 7 an der Zahl, 3 Praemolaren, 1 Fleischzahn, 3 Molaren. Die Ersteren sind 2wurzelig angelegt, doch verwachsen in den beiden vorderen Zähnen die Wurzeln zu einer einzigen. Die Zahnkrone ist von aussen gesehen dreieckig, in den beiden vordern Zähnen nicht sehr hoch, von oben gesehen oval, mit einer Medianleiste, welche den Zahn in eine etwas concave innere Hälfte und eine convexe äussere theilt. P 1 ist 2wurzelig und 2spitzig. Hinter der mittleren Hauptspitze erhebt sich die Medianleiste zu einer Nebenspitze. Folgt jetzt der kräftige Reisszahn, aus 3 Theilen bestehend , 1) aus

einem schneidenden Vorhügel, 2) einer kräftigen Hauptspitze mit einem inneren Nebenhöcker, 3) einem kräftigen Nachhügel, an dessen Fuss gleichfalls ein breiter Nebenhöcker sitzt. Bis hieher sind die Zähne reine Carnivorenzähne: mit den Molaren ändert sich das Verhältniss und erhalten wir Zähne von omnivorem Charakter. M 1 hat die Gestalt eines Bärenbackenzahns, in der vordern Hälfte 2, in der hintern 1 Schmelzhöcker, 2 starke Wurzeln tragen ihn. Hinter diesem Molaren stecken noch 2 weitere einwurzelige Zähne mit bohnenförmigen Kronen, auf deren Oberfläche es nicht mehr zu ausgebildeten Schmelzhöckern kommt, sondern nur zu Ansätzen von solchen. Eine Schmelzleiste trennt noch wie bei allen Backenzähnen in ein Innen und Aussen. An M II geht in der vordern Hälfte eine innere Leiste ab gegen den Innenrand verschwindend; an M III setzt sich diese Leiste nach hinten fort und bildet eine Schlinge, deren Richtung die schiefe Stellung des Zahns in der Zahnreihe bekundet. Was die flache, bohnenförmige Gestalt der Kronen anbelangt, so bietet der afrikanische Honigdachs, *Ratelus capensis* und auch der Wickelbär ähnliche Gestalten.

Der starke spitzige Eckzahn hat den gleichen Charakter wie alle Zähne, eine scharfe, fein gesägte Schmelzleiste trennt eine etwas vertiefte Innenseite und eine Aussenseite des Zahnes ab. Dasselbe ist bei den 3 Schneidezähnen der Fall, die mit ihren schief gedrehten spitzigen Kronen etwas so Eigenthümliches an sich tragen, dass sie lediglich mit keiner lebenden Art verglichen werden können. Der dritte hintere Schneidezahn ist der stärkste, die sägeförmige Zahnleiste, die von aussen nach innen sich zur Spitze hinaufdreht, noch sehr deutlich. Um die Hälfte kleiner ist der zweite und im selben Verhältniss der erste vorderste Schneidezahn, dessen Wurzel so comprimirt ist, dass eine schmale, lange Schnauze nothwendig resultirt.

Aus dem Oberkiefer lagen bei dem Fund noch die Schneide- und Eckzähne und drei 1wurzelige Lückenzähne. Die ersteren sind kleiner, als die des Unterkiefers, die Eckzähne jedoch etwas grösser, ebenso auch die Lückenzähne, letztere auch etwas breiter.

Die wissenschaftliche Bestimmung unserer Art betreffend

kann es gar keinem Anstand unterliegen, dass unsere Steinheimer Art mit der oben erwähnten Blainville'schen Art vollkommen stimmt. Nicht minder passt Gervais's Zahn: unser Stück ist also *A. major* Lartet.

Amphicyon-Reste hat ferner geliefert: 1) Weisenau (Jahrb. 1844, pag. 388), woher von Meyer die am häufigsten vorkommende Art von der Grösse eines Hundes *A. dominans* nannte. 2) Ulm (Jahrb. 1849, p. 548) lieferte die neue Art *A. intermedius*. Das Original war damals im Besitz des Grafen v. Mandelslohe und ist indessen in unsere Sammlung übergegangen. Der dem neuen Namen zu Grunde liegende Zahn ebenso, als die ausserdem noch mitgefundenen Reste des gleichen Thieres weisen auf ein ganz anderes Geschlecht als *Amphycion* hin, ein Geschlecht mit 4 an Stärke zunehmenden Praemolaren, einem entsprechend kleineren Reisszahn und 1 oder 2 Molaren. Kaup hat in seinen Beiträgen (Heft 5, pag. 15) diesen Unterschied richtig erkannt und das Genus *Amphalopex* auf diese Fleischfresser übertragen. 3) Käpfnach. In der dortigen Braunkohle (Jahrb. 1851, p. 75) fand Escher v. d. Linth Unterkiefer, welche v. Meyer die Zahl der Backenzähne ermitteln liessen. Er nennt auch diese *Amphicyon* und findet die Zahnformel *Canis* entsprechend, während doch Lartet, Blainville, Gervais und Pictet deutlich genug eine von Hund abweichende Zahnformel für *Amphicyon* aufstellen. 4) Tuchoritz in Böhmen. Was Fuchs (Sitzungsber. 1861, p. 225) zur Untersuchung vorlag, waren nur einzelne Zähne und Zahnfragmente, die ohnehin immer schwer zu deuten sind. Der starke, spitze Praemolar, der um 2 M.M. den Reisszahn überragt, ist so wenig Kennzeichen von *Amphicyon*, als der hintere Doppel-Talon des Reisszahns. Ebenso ist der 1wurzelige Höckerzahn ganz anders gestaltet als bei Blainville. 5) Eibiswald in Steiermark (Denkschr. d. Kais. Acad. XXIX. B. 1868). Durch die Deutung von Meyer und Fuchs liess sich auch Peters bestimmen, den Eibiswalder Fleischfresser zu *Amphicyon* zu ziehen, ob von ihm gleich die Abweichungen von den Blainville'schen Originalen vollkommen erkannt wurden. Das prachtvolle Kieferstück auf Taf. III, 1—4 entspricht nach seiner Grösse ganz

unserem Original von Meyers *A. intermedius* 1849. An der ganzen Form aller Zähne, die den Hundscharacter viel mehr trägt, als den Bärencharakter, an den 4 Praemolaren und dem offenbaren Platzmangel für 3 Tubercularzähne erkennt man unschwer das andere verwandte Genus: *Amphalopex* Kaup.

Amphicyon giganteus Laurillard.

Blainville hat auf Taf. XIV unter demselben Namen *major* Reste eines *Amphicyon* dargestellt, das selbst einen Höhlenlöwen noch an Grösse übertraf. Die Cuvier'schen Fragmente T. IV, Pl. 31 dieses „*Canis d'une taille gigantesque*" stimmen so sehr mit dieser Grössenform bei Blainville, dass wir unter beiden *A. giganteus* Laur. (Gerv. pag. 215) vermuthen. Es fand sich diese Art im Miocen von Avaray und Chevilly. Auch von dieser grossen Form erhielt ich im Lauf der Jahre 3 Zähne: 1) einen losen Eckzahn von ächter Bärengestalt, 2) einen Reisszahn des Unterkiefers, 3) den ersten Molaren, die nach ihrer Grösse in die Zahnalveolen des riesigen Unterkiefers bei Blainv. rechts unten passen.

Trochotherium cyamoides*. Tafel IV, Fig. 13, 14.

Nachdem ich zu verschiedenen Zeiten einzelne Zähne mit bohnenförmiger Krone und vielen Wurzeln versehen erhalten hatte, die in keine Ordnung lebender Thiere sich fügen wollten, bekam ich schliesslich die zerbröckelten Reste eines Schädels mit 5 einzelnen Zähnen, welche diesen höchst sonderbaren Zahngebilden ihre Stellung in der Nähe der Dächse anweisen. An diesen und den verwandten Geschlechtern finden wir allein unter den lebenden Säugethieren eine Wucherung der Zahnwurzel, welche neben den Hauptwurzeln, unter den grösseren Schmelzhöckern so zu sagen noch zwischenliegende Hilfswurzeln treibt. Nehmen wir einem ausgewachsenen Dachs seinen oberen Backenzahn heraus, so ist man in Anbetracht der Grösse der Zahnkrone, über die flache Alveole erstaunt, in welcher der Zahn steckt, 2 kleine äussere Alveolen, unter den Fleischzahnhöckern des Backenzahns 2 grössere innere, die ineinander verlaufen und ungemein weit,

* ὁ τρόχος der Dachs, ὁ κύαμος die Bohne.

aber nichts weniger als tief sind, dazwischen ein poröser Knochen mit einzelnen Alveolaröffnungen. Dieser Alveole entspricht das Wurzelwerk des Zahns: sämmtliche Wurzeln werden kolbig, zwischen den 2 schlanken äusseren und den massiven inneren Wurzeln, welch letztere bald zusammenwachsen, proliferiren dünne, 1—2 M.M. lange Würzelchen oder stehen schliesslich nur kleine Beinwärzchen auf einer Gräthe. Warum der Mangel an stärkeren Wurzeln für den grossen Zahn, ersieht man bald. Es hat das Maxillare vor dem stark entwickelten Gaumenbein keinen Platz mehr zur Entwicklung, reicht doch das vordere obere Blatt des Gaumenbeins in der Augenhöhle vor bis zum Thränenbein und nimmt doch das untere Blatt die Gaumensohle von Backenzahn zu Backenzahn vollständig ein. Dieser hat somit in dem durch das Palatinum beschränkten und verschmälerten Maxillare keinen Platz mehr für tiefgreifende Wurzeln und ist genöthigt, durch eine Anzahl Hilfswurzeln, die mit kolbenförmigem Ende in dem Maxillare festwurzeln, die den Hauptwurzeln mangelnde Stärke zu ersetzen. Wie im Oberkiefer, so treiben auch unten die 2 vorhandenen Backenzähne Hilfswurzeln, auch hier im Einklang mit der Grösse des ersten Backenzahns und der schmalen Gestalt des Kieferastes. 5—6 etwas längere Zahnwürzelchen helfen hier den hinteren Mahlzahntheil des Backenzahns tragen. Der afrikanische Honigdachs ist schon zu sehr Carnivore, als dass sich Aehnliches an ihm beobachten liesse, obgleich die Form der Zahnkrone viele Aehnlichkeit mit unserem Thier zeigt, dagegen zeigt der Binturong, Wickelschwanz und Nasua die Erscheinung einer oder der andern Nebenwurzel an den Backenzähnen.

Fig. 13 a ist der hinterste rechte obere Backenzahn. Sein linkseitiges Vis-à-vis vom gleichen Individuum ist gleichfalls vorhanden. Beide Zähne stecken noch im Kiefer, an welchem die Gaumennaht noch erhalten ist; zwischen dem Zahn und dem Gaumenbein ist kaum 1 M.M. Platz. Der Zahn ist 0^m 013 breit und 0^m 012 lang, 0^m 004 beträgt die Höhe der Krone. Die Krone besteht aus einer ovalen Schmelzbohne, an deren Innenseite ein Schmelzwulst sitzt. Die Schmelzbohne ist in der Mitte angemahlen. Ein scharfer Rand trennt den Schmelz von der

Digitized by Google

Wurzel, die aus einer Reihe kleiner stielförmigen Würzelchen besteht. Ausser diesen beiden grössten hintersten Backenzähnen fanden sich vereinzelt 2 kleinere, genau von derselben Gestalt: sie entstammen der rechten Oberkieferhälfte, der eine, Fig. 13, b ist 0^m 011 breit, 0^m 009 lang. Der andere, Fig. 13, c misst 0^m 010 in der Breite, 0^m 008 in der Länge. Ohne Zweifel gehörten sie 2 verschiedenen Individuen an. Die Krone dieses zweiten (?) Molaren ist genau, wie die des letzten, die Wurzeln aber verschieden, sie bieten das wunderlichste Bild, das man sich denken mag und glücklicher Weise erhalten, als wären sie lebend. Vorne sind 2 verwachsene Wurzeln, hinten 3 isolirte, innen 3, aussen 4. Alle diese 11 Wurzeln sitzen am Rande des Zahns, unmittelbar auf der Unterseite der Krone sind förmliche Stiele, deren jeder unten zu einem Kolben anschwillt; nach der Mitte des innen noch hohlen Zahns sendet jede Wurzel eine kleine Leiste, die sich in einen centralen Punkt vereinigen, der gewissermassen als eigene mittlere Wurzel angesehen werden kann. Auf den Leisten sitzen noch 5—6 kleine Wurzelästchen, so dass man im Ganzen 11 Haupt- und sicher 5 Nebenwurzeln zählen kann, ohne die in der Mitte, macht 16—17 Wurzeln. Für solche Verhältnisse sieht man vergeblich sich unter den Zähnen lebender Thiere um. Fig. 13, d sind 2 Praemolaren, die zum Individuum a, b gehören, auch sie sind doppelt vorhanden, d. h. ein rechter und ein linker. Sie stimmen ziemlich zu den Praemolaren der Dächse, namentlich des afrikanischen Ratels.

Von unteren Molaren besitze ich zwei zu verschiedenen Malen gefundene ganz gleiche Exemplare, von denen der eine noch in einem Stück Unterkiefer sitzt. Die Krone ist eine länglichte Bohne, die vorne ihre grösste Dicke hat, vor ihr sitzt noch ein Schmelzhöcker. Ausser 2 Hauptwurzeln, einer schwachen vorderen und starken hinteren sitzen am Rande 6 zarte Nebenwurzeln, 3 innen, 3 aussen. Die Abreibung beginnt bei beiden auf der höchsten Spitze der Bohne. Unter allen mir zur Verfügung stehenden Gebissen lebender Thiere ist es auch hier wieder der Ratel, der in seinem hintern Backenzahn noch am meisten Analogie bietet.

Ausser Steinheim ist dieses neue tertiäre Geschlecht bis jetzt noch nirgends beobachtet worden, in Steinheim selber ist es zwar selten, gehört aber nicht gerade zu den seltensten Vorkommnissen. Beim Eisenbahnbau fand sich in dem schon mehrfach citirten Haslacher Einschnitt die linke Unterkieferhälfte eines kleinen Säugethiers, dem H. v. Meyer den Namen *Cordylodon* gegeben (Jahrb. 1859, 174.). Der Name sollte die Zweifel ausdrücken, die H. v. Meyer in Betreff dieses seltenen Stückes hegte, das er anfänglich für die Hälfte einer Krebsscheere hielt, wegen der warzenförmigen Zähnchen, später für ein Reptil (*Cordylea* ist der Name der Eidechse an den Pyramiden), bis er den Säugethiercharakter des Thiers erkannte. Auch *Cordylodon* hat nur in viel kleinerem Maasse (der ganze Kiefer misst nur 0^m 01) 2 flache, bohnenförmige Zähnchen die an Fisch- oder Reptilzähne ebenso erinnern, als der erste Anblick unserer Steinheimer Zähne den Gedanken an die Pflasterzähne von *Pycnodus* oder *Sphaerodus* wach ruft. Bei *Cordylodon* sind aber die Pflasterzähne deutliche Praemolaren, hinter ihnen folgen 2 Molaren, die mit den Mahlzähnen kleiner Mustelinen verglichen werden mögen. Mögen bald weitere Funde ein helleres Licht über diese kleinen zoologisch so merkwürdig gestellten Thierchen verbreiten!

C. Ottern.

Lutra dubia Blainv. Taf. IV, 15.
(*Potamotherium* Geoffroy.)

Mehrere Unter- und Oberkiefer-Stücke von Fischotter liegen aus Steinheim vor und lassen 2 verschiedene Grössen dieses Geschlechtes erkennen. Der Grössenunterschied ist so bedeutend, dass er nicht mehr auf individuelle Verschiedenheiten bezogen werden kann, sondern 2 Arten verlangt, die denn auch von Blainville und Geoffroy nach allerdings unbedeutenden Erfunden zu Sansans und im Dep. Allier aufgestellt worden sind. *Lutra dubia* Bl. *Ostiogr. Mustela* Pl. 14 ist ganz die Grösse von Steinheim, das uns ein Ober- und Unterkiefergebiss geliefert hat. Das letztere wurde von mir schon 1862 W. Jahresh. XVIII, pag. 129 und 130 beschrieben und auf die Abweichung von

Lutra hingewiesen, die im oberen Reisszahn besteht. Der innere Queransatz verbindet sich nur mit der vorderen Spitze der Aussenseite, während er bei allen lebenden Fischottern auch noch die hintere Spitze wenigstens theilweise umfasst. Indessen fanden sich auch zugehörige Unterkiefer. Die Stellung der Schneidezähne an wohlerhaltenen Alveolen ist unverkennbar die von *Lutra*, sie besteht im Zurückstehen des 2ten Schneidezahns hinter dem 1ten und 3ten, welch letztere neben einander stehen. Hinter dem kräftigen Eckzahn steht zunächst, nur durch eine ganz dünne Knochenwand getrennt ein 1wurzeliger Lückenzahn, dann erst folgen drei 2wurzelige Praemolaren von der Gestalt der ächten *Lutra*-Zähne. An allen vorliegenden 3 Unterkiefern beobachte ich diesen 4ten Praemolar, der bei keiner lebenden Fischotterart mehr gefunden wird. Der Reisszahn stimmt wieder leidlich: am besten mit *Lutra vulgaris*, weniger mit der amerikanischen Art; was aber wieder nicht stimmt, ist das Grössen-Verhältniss des Reisszahns zu den Praemolaren. Bei *L. vulgaris* misst der Reisszahn 13^{mm}, die Reihe der Praemolaren 17^{mm}.

L. dubia Reisszahn 15, die Praemolaren 29.

Bei der fossilen Art tritt der Reisszahn den Vorbackenzähnen gegenüber zurück, bei den lebenden überwiegt er. Unter den lebenden überwiegt er an der capischen, krallenlosen *Lutra* (*Aonyx*, Gray) so sehr, dass er geradezu ebenso gross ist, als sämmtliche Praemolaren.

Lutra Valetoni Geoffr.
(Gerv. Paléont. pag. 344.)

Lutra Valetoni nennen Geoffroy und Gervais die kleinere Art von Steinheim, seither nur aus dem Indusienkalk von Langy (Allier) bekannt. Es ist annähernd die Grösse, die Gervais auf Pl. 22 und 28 giebt, namentlich vom Reisszahn Pl. 22, 5^{a}. Zwei zusammengesetzte Unterkiefer geben über alle Zähne desselben Aufschluss, nämlich über 4 Praemolaren in einer 18 MM. langen Reihe 1 Reisszahn von 9 MM. Länge und 1 Molaren von 4 MM. Länge. Dieser Molare hat auch etwas Eigenes, das die lebende Fischotter nicht zeigt: 2 starke Schmelzhöcker in der Mitte der napfförmigen Zahnfläche.

Diese und andere von französischen Beobachtern bemerkten Abweichungen veranlassten Geoffroy zur Aufstellung des Genus *Potamotherium*, Pomel zum Genus *Eutrictis*, H. v. M. zum Genus *Stephanodon*, wie H. Gervais auf Grund der Vergleichung eines von Meyer bestimmten Originalstücks angibt. Die Wahl eines neuen Genus hängt doch wohl nur von den Grundsätzen ab, die man in Betreff der Aufstellung von Arten und Geschlechtern sich festgestellt hat und bin ich weit entfernt dagegen Einwendungen zu machen, wenn man in Rücksicht auf den von *Lutra* abweichenden Zahnbau *Eutrictis* oder *Potamotherium* sagt. Ich bin jedoch anderer Ansicht und glaube dem Wissen um die vergangenen Formen der Erdgeschichte bis auf Weiteres einen grösseren Dienst zu erweisen durch Beibehaltung Eines Geschlechtsnamens. Es liegt in meinen Augen ein grösserer Reiz darin, die historisch-geographische Entwicklung Eines Geschlechtes durch die verschiedenen Phasen der Species hindurch zu verfolgen, als eine Reihe meist fremdartiger Namen vor sich zu sehen, die gewissermassen gleichberechtigt neben dem Namen des Hauptgeschlechts stehen. Ich bleibe um so lieber bei dem Namen *Lutra*, als die Skelettrümmer von *L. Valetoni*, die von Einem Individuum mir zu Handen kamen, in ihren wesentlichsten Theilen von *Lutra* nicht abweichen. Ein Dutzend Brust- und Schwanzwirbel bekunden durch schmäleren, aber um so längeren Körper ein noch zierlicheres, schlankeres Thier als die lebende Otter. Auf die gleichen Verhältnisse weist das Becken hin, dessen Darmbein sich fast parallel zur Wirbelsäule legt. Eine flache Pfanne, ein kleiner Schenkelkopf mit schwachem Schenkelhals, flache Gelenkflächen am Ober- wie am Unter-Ende der Tibia und Fibula, dagegen ein ausgebildeter Tarsus und 5 Metatarsen bekunden das Wasserthier, das zwar schlecht zu Fusse, ein um so behenderer Schwimmer ist. Die gleichen Erscheinungen, mit *Lutra* vortrefflich stimmend, wiederholen sich am Vorderfuss: ein flaches Capitulum humeri mit einem starken Knorren an der Innenseite, die nur bei *Lutra* zu treffende Rolle am Unter-Ende des Oberarms, dessgleichen Radius und Ulna und einzelne Mittelhandknochen. Bei einer derartigen Uebereinstimmung des Skelettes

Digitized by Google

darf das Fehlen oder Vorhandensein eines ersten oder letzten Backenzahns keinen Grund abgeben, darauf einen neuen Geschlechtsnamen zu basiren.

D. Viverren.

Viverra Steinheimensis Lartet. Taf. IV, fig. 16, 17.

Palaeomephitis Steinheimensis Jäger.
Viverra Sansaniensis Lartet.

Mit der Sammlung der landwirthschaftl. Centralstelle kam das K. Naturaliencabinet in den Besitz eines seltenen Stückes, das früher in Händen des Herzogs Paul von Württemberg gewesen. Er hatte ihm, wie die alte Etikette noch zeigt, den Namen *Palaeobassaris Steinheimensis* gegeben. 1836 publicirte Jäger, foss. Säugeth. W. p. 78, Taf. X, fig. 7, 8, das Stück als *Palaeomephitis*, wozu ihm ein von Herzog Paul mitgebrachter Schädel eines *Mephitis conepatl* Anlass gab, zu welchem er am ehesten passen sollte. Leider ist Jäger's Abbildung ganz übel ausgeführt und das Stück unmöglich zu erkennen. Um so besser hatte H. v. Meyer das Stück abgezeichnet und veröffentliche ich Fig. 16 a b c dessen Zeichnung aus seinem Nachlass. Zugleich folgt hier die nähere Beschreibung Meyer's, gleichfalls seinem Nachlass entnommen: „Der ganze vorhandene Ueberrest ist 0^m 045 lang, die grösste in die Gegend des Gehörgangs fallende Breite beträgt 0,049 und die grösste Höhe, wenn man die Gaumenseite horizontal sich denkt, und den Stirnkamm mit hinzunimmt, fällt ebenfalls in die Gegend des Gehörgangs und beträgt 0,03. Von hier an fällt der Kamm oder die obere Grenzlinie des Profils hinterwärts ab und zwar etwas mehr als nach vorn. Die Krümmung im Ganzen aber ist nicht stark. Der Stirnkamm ist hoch und breit, es scheint fast nicht, als wenn eine Pfeilnaht bestanden hätte. Nach hinten verliert sich dieser Kamm zu beiden Seiten allmählig in den Hinterhauptskamm. Das Hinterhaupt ist mit Inbegriff des Hinterhauptsloches 0,024 hoch und über diesem Loche 0,027 breit. Das Hinterhauptsloch ist 0,009 hoch und 0,011 breit, am Vorderende ist in der Gegend der Quernaht der Schädel 0,024 breit und 0,027 hoch. Im Uebrigen

Digitized by Google

ist die Zeichnung so genau genommen, dass sie alle Dimensionen treu wiedergiebt. Die Nähte sind sehr deutlich und klaffen sogar theilweise.“ So weit Meyer. Ueber die zoologische Stellung spricht er sich nicht aus, nur findet sich mit Bleistift noch die Notiz: „scheint von einem mehr sich zu den Fleischfressern hinneigenden Insektenfresser herzurühren.“ Jedenfalls ist die Wahl Herzog Pauls sowohl als Jäger's eine unglückliche gewesen: *Bassaris* (s. Blainv. *Viverra*, pl. V. *Bassaris astuta*) hat eine ganz verschiedene Schädelform, indem der Kamm auf der Höhe des Hinterhauptes seine höchste Höhe hat und auf den Scheitelbeinen sich zu theilen anfängt, um als Doppelkamm über das Scheitel- und Stirn-Bein zu verlaufen. Auf die Verschiedenheit von *Mephitis* hat Jäger (l. c.) selbst ausführlich hingewiesen, ob ihm gleich die beobachteten Unterschiede nicht erheblich genug erschienen waren, um sich vielmehr bei andern lebenden Geschlechtern umzusehen. Vor Allem aber ist die Wahl von *Bassaris* und *Mephitis* unglücklich gewesen, weil sie auf amerikanische Formen hinweist, mit denen die ganze Steinheimer Fauna sonst lediglich nichts gemein hat. Ich zweifle nicht, dass der fragliche Schädel zu *Viverra sansaniensis* Lartet (Gerv. 22, 1), gehört, von welcher Art uns Zähne von Steinheim vorliegen. Ich besitze daher noch ein nahezu vollständiges Gebiss des Unterkiefers: drei kleine Schneidezähnchen, einen kräftigen, stark gekrümmten Eckzahn mit einer äusseren Längsrinne, die etwas unter der Spitze anfängt und gegen die Basis der Krone verlauft und einer hinteren schneidenden Leiste. Vier gleichgebaute Lückenzähne nehmen vom ersten bis zum vierten an Grösse zu, doch ist der erste einwurzelige, der unmittelbar hinter der starken Wurzel des Eckzahns sitzt, unverhältnissmässig klein und einseitig, die übrigen drei sind einfache Schmelzspitzen, an deren Fuss vorne und hinten eine basale Nebenspitze steht, die hintere Nebenspitze ist noch dazu von einem Halskragen umgeben. Alles das ist ächter Viverren-Charakter, den auch der Fleischzahn ganz ausgesprochen trägt. Auf dessen vorderer Wurzel stehen zwei schneidend scharf gegen einander verwachsene Spitzen, auf der hinteren ein breiter Schmelzhöcker mit einer inneren Spitze. Der

Digitized by Google

hintere Zahntheil ist beim Licht betrachtet dasselbe, was nun der folgende letzte Zahn oder Kornzahn ist. Bei dem vollendeten Viverrentypus übertrifft unsere Zibethkatze in der Grösse die lebenden. *Viv. genetta* vom Cap ♂ (Nro. 704, c Nat.-Cab.) hat ihre Zähne der Reihe nach in folgender Breite: 3, 6, 7, 7 1/2, — 8, 3. Die Sansaner ebenso, wie die Steinheimer 3, 7, 8, 9 — 12 fehlt. Der Eckzahn von Steinheim misst 14 MM. bei 4 MM. Breite an der Kronenbasis, die Genette 9 MM. bei 3 MM. Breite.

III. Ordnung der Nagethiere.

A. Hasen.

Wir beginnen die Ordnung der Nager mit der Familie, welche ihre zahlreichsten Vertreter in Steinheim hat, mit den Hasen. So viel bis jetzt bekannt, kommt das Geschlecht der Leporiden oder der ächten Hasen, die in der gegenwärtigen Zeit die grösste Verbreitung haben, in der tertiären Welt gar nicht vor. Die ältesten bekannten Leporidenreste entstammen den Höhlen, wobei man überdiess vielfach sich hüten muss, die später durch Füchse eingeschleppten Reste nicht mit den Ablagerungen in dem alten Lehm zu verwechseln. In den Höhlen Schwabens wenigstens ist der Hase weder mit dem Höhlenbären noch mit dem Mammuth als sicher gleichzeitig gefunden worden, der älteste mir bekannte schwäbische Hase stammt aus den Renthierlagern der Schussenquelle. Auch Rütimeyer erwähnt des Hasen in seiner „Herkunft unserer Thierwelt“ erst als aus dem Torfe stammend und aus den modernen Ablagerungen. Doch auch angenommen, dass *Lepus diluvianus* Cuv. wirklich diluvial und nicht jünger ist, kann doch von tertiärem *Lepus* ganz und gar keine Rede sein. Wenn die Franzosen eines *Lepus priscus* aus den pliocenen? Knochenbreccien von Cette erwähnen, oder eines *L. Issiodorensis* Croiz oder *L. Lacosti* Pomel aus jüngeren Ablagerungen im südlichen Frankreich, so gehören diese nach Gervais ohne Unterschied zum Subgenus der Kaninchen *(cuniculus)* und darf wohl angenommen werden, dass diese vor

Digitized by Google

den ächten Hasen auf dem Boden Europa's auftraten. Aber trotz dieser Priorität treffen wir auch sie vor dem Ende der Tertiärzeit nicht.

Die tertiären Hasen gehören ausnahmslos zur Gruppe des Pfeifhasen oder Schoberhasen *(Lagomys)*, dem der Schwanz fehlt, die Ohren kurz sind und die Hinterbeine nicht länger, als die Vorderbeine. *Lagomys* hat heutzutage Europa ganz verlassen und sich in die Gebirge Sibiriens und den Osten Asiens zurückgezogen. In der tertiären Zeit aber lebten sie weit verbreitet in Europa. *Lagomys* hat $\frac{2 . 5}{1 . 5}$ Zähne. Der letzte der 5 Zähne des Unterkiefers ist ein einfaches Schmelzprisma, der erste eine sehr faltenreiche Schmelzbüchse, an welcher 2 Falten nach aussen, Eine nach innen sich faltet, so dass der Zahn von aussen gesehen 3, von innen gesehen 2 Säulen sehen lässt. In diesen beiden Zähnen, namentlich aber in dem letzten, fünften Zahn des Unterkiefers fand Hensel* ein Unterscheidungsmerkmal unter den fossilen Arten. Bei einem Theil der fossilen *Lagomys* verwachst nämlich der aus 2 Prismen bestehende 4te und der aus 1 Prisma bestehende 5te Zahn zu Einem Zahn mit 3 Prismen, zugleich damit wird der erste untere Backenzahn faltenreicher. Hensel däuchten diese Umänderungen so erheblicher Art, dass er die Pfeifhasen mit der Zahnformel $\frac{2 . 5}{1 . 4}$ zu einem besonderen Geschlechte, *Myolagus*, erhob.

Aechten *Lagomys* begegnen wir in der Molasse. Hensel citirt den ihm von Quenstedt mitgetheilten als aus den Bohnerzen, ohne nähere Angabe der Localität, Quenstedt bildet das Stück in seiner Petrefaktenkunde** als aus der Molasse von Altshausen stammend ab. Sein Name ist wegen seiner Uebereinstimmung mit dem sibirischen: *Lagomys verus* Hensel. Dr. Schill hat denselben Hasen in der Molasse des Deggenhauser-Thals (Umgebung von Stockach) gefunden, woher ihn H. v. Meyer

---

* Zeitschr. d. Geol. Gesellsch. Jahrg. VIII. 1856, pag. 688 u. ff.

** Handbuch der Petrefaktenkunde. II. Ausgabe. 1867, pag. 45.

seiner Zeit erhalten hat. Wir finden im Nachlasse H. v. Meyer's eine mit unendlicher Sorgfalt gezeichnete Unterkieferhälfte mit vergrösserter Darstellung der Schmelzfalten, so dass man auf den ersten Blick die Identität der Art erkennt. Zahlreicher als sonstwo aber liegt *L. verus* im Ries, eingebacken in die Vogelbreccie des Spitzbergs. Ein halbes Dutzend mehr oder minder vollständiger Köpfe mit einer Reihe Unterkiefer und Zähne gibt Material zur Vergleichung an die Hand und stellt den Rieshasen dem lebenden sehr nahe. Ein kleiner Unterschied liegt nur im ersten Zahne des Unterkiefers, der die Grösse des *L. alpinus*-Zahnes etwas übersteigt. Merkwürdig gut ist im Ries die Form der Köpfe dieses Nagers wiedergegeben, die mit keinem anderen Nager, am wenigsten mit *Lepus* verwechselt werden kann.

Von ächten *Lagomys* fand sich zur Stunde noch keine Spur in Steinheim. Alle dort zu Hunderten gefundenen Stücke verrathen das Untergenus *Myolagus*, mit 4 Backenzähnen im Unterkiefer. Zur Zeit als die Nagerreste in grösster Zahl sich fanden (Sommer 1865 *), erhielt auch H. v. Meyer eine Anzahl Kieferreste und erkannte in ihnen die Oeninger Art, welche Meyer's eigenen Namen führt. Auf Grund dessen reden wir von der Steinheimer Art als von

Myolagus Meyeri Tschudi. Taf. V, 2—16.
(H. v. Meyer, Oeningen. Taf. II, fig. 3 und Taf. III, fig. 2. **)

Der Kopf des *Myolagus Meyeri* bleibt durchweg kleiner als *Lagomys*, was, wenn auch nur an Bruchstücken, die vorliegen, zu constatiren ist. Fig. 1, a b ist eines der grössten Bruchstücke abgebildet, das sich aus dem bröckeligen, den dünnen zarten Knochen anklebendem Kalktuff herausarbeiten liess. Ueber

* Mittheilung von Meyer an das Jahrbuch. B. 36, Jahrg. 1865, pag. 843.

** Allerdings eine sehr unvollständige Publication, über die schon Hensel am angeführten Orte sich ausspricht. Hätte Meyer nicht selbst auf Grund der Vergleichung der Originale die Identität beider Vorkommnisse ausgesprochen, bei blosser Vergleichung der Zeichnungen wäre es nicht möglich gewesen.

die Stirne ist *Myolagus* etwas breiter (um 2 MM.) als *Lagomys*, aber noch nicht so breit als das Eichhorn. Im Uebrigen ist die Bildung der grossen Augenhöhle, der Maxillarfortsatz und hintere Horizontalfortsatz des Jochbeins dieselbe. Bei den ächten Hasen endlich ist der vor dem Jochfortsatz liegende senkrechte Theil des Maxillare ein lockeres, von grossen Oeffnungen durchbrochenes Knochengewebe, bei *Lagomys* und *Myolagus* aber eine grosse dreieckige Oeffnung, dessen oberer Rand noch vom Stirnbein gebildet wird. So gut wie im Ries ist freilich in Steinheim die Form der Köpfe nicht wiedergegeben. Dort hat ein harter Kalkniederschlag die Schädelchen umhüllt und die härtesten Theile wiedergegeben. Der Hinterkopf ist unförmlich gross und heben sich auf demselben die Nähte des Hinterhauptbeins und der Scheitelbeine hervor, dessgleichen auf der Unter-Seite die grossen Paukenbeine, die vielfach auch einzeln getroffen werden. Zum Unterschied von dem Steinheimer Thier verschmälert sich aber der Schädel rasch nach vorne und schnürt sich vor den Stirnbeinen zusammen, die gewissermassen nur einen schmalen Steg zwischen den beiden grossen Augenhöhlen bilden. Die Steinkerne unter den abgesprungenen zarten Schädelknochen geben auf das treueste die äussere Gestalt des Gehirns wieder.

Am zahlreichsten und aufs beste erhalten liegen die Kieferstücke mit Zähnen und ohne Zähne vor uns. An den letzteren lassen sich die Alveolen und die Zahnungsverhältnisse besonders deutlich erkennen. Der Oberkiefer (Fig. 2 und 3) hat 2 Schneide- und 5 Backenzähne. Die Schneidezähne stehen wie bei allen Hasen nicht neben, sondern vor einander. Der vordere Zahn ist ein doppelter und ist aus etwas ungleichen Schmelzröhren zusammengesetzt, die nur im oberen Drittheil mit Zahnbein erfüllt, nach unten hohl sind und bekanntlich immer neu sich bilden und in demselben Maasse hinten nachwachsen, als sie vorne abgenützt werden. Der vordere Doppelzahn hat keine so ungleichen Hälften, wie *Lagomys* oder *Lepus*. Die äussere Hälfte ist nur ein weniges breiter als die innere, während bei diesen die Differenz eine viel grössere ist. Das hintere kürzere Pfeilerzähnchen unterscheidet sich dagegen nicht. Dagegen haben nun die Backen-

zähne so viel Eigenthümliches und ebenso von *Lagomys* als andern *Myolagus*-Arten Abweichendes, dass ein näheres Detail hierüber gerechtfertigt sein wird.

Der vorderste, erste Backenzahn besteht aus 3 Prismen, die in der Quere nebeneinander stehen. Dadurch weicht dieser Zahn von dem Typus der hinteren Backenzähne ab, an welchen stets ein Prisma hinter dem andern ist. Die Anordnung des ersten Zahns ist somit in der Richtung von aussen nach innen, die der übrigen Backenzähne in der Richtung von vorne nach hinten. Die Prismen stellen sich jedoch bei Betrachtung des Zahns von der unteren Seite nicht als isolirte Prismen dar, sondern unter sich zusammenhängend. Auf der Unterseite, wo die Schmelzfalten in stetem Neuentstehen sind, kann die Anordnung des Schmelzes viel besser gesehen werden, als auf der oberen Seite, wo sich Zahnbein zwischen die Falten legt und die Ankauung schiefe Schnitte auf der Oberfläche des Zahnes bildet. Die 3 auf der Oberseite als 3 isolirte Prismen erscheinenden Schmelz-Säulen sind auf der Unterseite nur eine 3fache Fältelung der ungetheilten Schmelzbüchse, aus welcher der Zahn besteht.

Auch der erste *Lagomys*-Zahn ist ähnlich gebildet, nur sind die 3 Falten des Zahns nicht in der Weise markirt, wie bei *Myolagus*. Die beiden äusseren Faltenschläge des Schmelzes unterscheiden sich nur wenig von einander und der dritte innere Faltenschlag wird deutlich. Von beiden endlich unterscheidet sich *Lepus*, dessen Zahn zwei Faltenschläge wirft, deren jeder einen kleinen Knick in der Mitte erfahren hat.

Der zweite Backenzahn (Fig. 6) ist auch 3faltig, aber noch viel complicirter als der erste. Sieht man den Zahn nur von oben an, d. h. die meist schief angeriebene Kaufläche, so glaubt man 3 hufeisenförmige Schmelzfalten von verschiedener Grösse vor sich zu haben, von denen das grössere sich vor das kleinere legt. Dieses liegt aussen, jenes innen. Bald merkt man jedoch, dass unter verschiedenen Zähnen, die man vergleichen will, jeder wieder etwas abweicht. Zur richtigen Feststellung der Schmelzverhältnisse ist auch hier der Zahn von unten zu studiren, wo kein Zahnbein sich zwischen die Schmelzfalten

legt und diese, ob auch von unendlicher Zartheit, frei und bloss vor Augen liegen. So erkennt man denn auch an diesem Zahn, dass er nur aus einem einzigen Schmelzblech besteht, das 3mal in einander gerollt ist. Die Faltenschlingen sind nach aussen offen; von innen an betrachtet zieht sich das Schmelzblech nach aussen, hier biegt es um und schlägt sich nach innen zurück, dann geht es zum zweitenmal nach aussen, wieder zurück nach innen und zum Schluss die dritte und letzte Falte nach aussen. Mit einem Stück Zeug oder feinem Papier ahmt man mit Leichtigkeit die Fältelung des Zahnblechs nach.

Diese beiden ersten Backenzähne müssen, wenn die Bezeichnungsweise der Zygodontenzähne auf Nager übertragen wird, als Vorbackenzähne, *praemolares*, angesehen werden. Als ächte Molaren gelten dann nur die 3 nächstfolgenden Zähne 3, 4, 5 der ganzen Zahnreihe. Sämmtliche 3 Zähne sind wieder nach einem besonderen Typus gebaut. Derselbe besteht darin, dass eine tiefe Falte im Schmelzblech der oblongen Zahnsäule dieselbe in zwei rhombenförmige, von vorne nach hinten zusammengedrückte Schmelzbüchsen trennt. Die Täuschung liegt auch hier wieder sehr nahe, in den beiden hintereinander liegenden Schmelzbüchsen zwei abgesonderte Schmelzbüchsen zu sehen, welche durch einen Cement erst mit einander verbunden wären. Man ziehe nur die Zähne aus ihrer Alveole, was jeder Zeit leicht geht, da keine Wurzel sperrt und keinerlei untere Anschwellung hinderlich ist, so sieht man den ursprünglichen Faltenschlag, d. h. ein ungetheiltes, in der Mitte sich faltendes Blech, das von aussen nach innen den Falteneinschlag macht. Diese Bildung haben sämmtliche 3 Molaren mit einander gemeinsam; aber bei alledem unterscheidet man die 3 Molaren leicht von einander, nur der 5te oder hinterste Backenzahn hat nämlich das einfach getheilte Schmelzblech, bei den beiden andern stecken noch isolirte Schmelzsäulen, im Querschnitt von Hufeisen-Form, die sich in die hintere Hälfte der Schmelzbüchse legen. Zwei Säulen, eine von grösserem und eine von kleinerem Durchmesser, legen sich in den dritten, eine Säule nur in den vierten Backenzahn. Der fünfte

Digitized by Google

dagegen bleibt wie schon gesagt leer. Hensel* beobachtete bei *Myolagus sardus* Taf. XVI, fig. 7 am dritten Backenzahn des Oberkiefers die gleichen Schmelzsäulen. „Das Merkwürdigste an diesem Zahne — sagt er — sind zwei isolirte Schmelzcylinder. Sie befinden sich im äussern und hinteren Viertel des Zahns. Der grössere von ihnen erscheint auf dem Querschnitt hufeisenförmig, mit der concaven Seite nach aussen gerichtet, mit der convexen die Schmelzfalte der Innenseite berührend. Der kleinere Cylinder liegt an der Mündung des von dem grösseren gebildeten Hufeisens, ist gleichfalls isolirt, seitlich zusammengedrückt, aber nur wenig gebogen. Seine convexe Seite sieht nach dem Innern des Hufeisens." Einen solchen Werth legt Hensel auf diese Art der Zusammensetzung eines Zahns, die er eine Einschachtelung zweier einzelner Zähne in einen grossen nennt. Am vierten Zahn beobachtete Hensel diese Bildung nicht mehr, so wenig als am fünften, während unser Steinheimer *Nagus* am vierten Zahn noch einen Innencylinder zeigt.

Die Betrachtung der Milchzähne wirft auf diese in der That von allen bekannten Zähnen abweichende Bildungsweise ein Licht. Ehe wir jedoch die Milchzähne kennen lernen, sehen wir die Zähne des Unterkiefers näher uns an. Der Schneidezahn ist einfach dreikantig, im Querschnitt dreieckig. Er streift am gegenüberstehenden oberen Doppelzahn auf dessen Innenseite und steht auf dem inneren einfachen Pfeilerzahn auf. Unter den 4 Backenzähnen kann nur der erste vordere als ein Praemolar angesehen werden. Während die 3 folgenden Backenzähne Einem Bildungsgesetz folgen, dem der Trennung der Schmelzbüchse in rhombische Prismen, macht dieser erste Zahn eine Ausnahme und verschlingt sein Schmelzblech auf so complicirte Weise, dass er unbedingt als der schwierigste Zahn im ganzen Gebiss anzusehen ist. Der Zahn ist dreieckig im Querschnitt. Die vordere Kante der Säule ist ein runder, vollständig frei liegender Cylinder, der mit dem übrigen Schmelzblech des Zahns in keiner weitern Verbindung steht. Die runde Säule ist einfach durch Cementsubstanz

* Zeitschrift d. deutsch. geol. Ges. Band VIII, pag. 690.

an die hinter ihm liegende faltenreiche Schmelzbüchse angeklebt. Diese Schmelzbüchse faltet nun ihr Blech 7mal. 2mal nach aussen, 2mal nach hinten, 3mal nach innen, so dass wir 7 Fältchen auf der Kaufläche zählen, die ebensovielen Schmelzsäulen entsprechen, die unter einander zwar verbunden, doch auf den 3 Seiten des Zahncylinders hervortreten.

Nach dem Gesagten bildet somit der untere Praemolar von *Myolagus Meyeri* eine 7mal canellirte Schmelzsäule, eine complicirte Bildung, welche allein schon dieses Geschlecht von dem einfachen *Lagomys*-Zahn unterscheidet.

Die übrigen 3 Zähne, die man wegen der Uebereinstimmung ihrer Bildung und ihrer auffallenden Abweichung von dem ersten Backenzahn für ächte Backenzähne oder Molaren zu nehmen berechtigt ist, bestehen je aus 2, der letzte aber aus 3 rhombischen Säulen, deren jede eine für sich bestehende Schmelzbüchse darstellt.

Ohne Kenntniss der Milchzähne blieben diese eigenthümlichen Zahnverhältnisse von *Myolagus* wesentlich unklar. Glücklicher Weise aber hat Steinheim ein so reiches Material auch an Milchgebissen geliefert, dass in Betreff dieser Art keine Lücke besteht, wie sie leider noch bei einer Reihe lebender Nager-Arten existirt. Wir haben wieder einen der nicht gerade seltenen Fälle, dass wir ein reicheres Material von fossilen Resten an der Hand haben, als die lebenden Thiere uns zu bieten vermögen. Fehlt es doch überhaupt in Betreff des Zahnwechsels der Nager an eingehenden Untersuchungen, speciell von *Lagomys*, dessen Individuen in nur geringer Zahl den Sammlungen zur Verfügung stehen, wissen wir über die Art und die Zeit des Zahnwechsels so gut wie Nichts. Schwanken doch selbst über den Zahnwechsel des Hasen noch die Angaben. Derselbe soll mit 12 Wechselzähnen zur Welt kommen (Rousseau, *anat. compar.*) mit 1 oberen Schneidezahn, 3 oberen und 2 unteren Backenzähnen, 18 Tage nach der Geburt soll der Wechsel bereits vollendet und das permanente Gebiss vorhanden sein. Bei andern, wie *Cavia*, soll der Zahnwechsel schon im Mutterleibe vor sich gehen. Um so erfreulicher, dass der Zahnwechsel der

untergegangenen *Myolagus*-Art, was die Zahl und Gestalt der Milchbackenzähne anbelangt, ganz aufgehellt ist. Für das Milchgebiss des Oberkiefers ist vor Allem zu constatiren, dass der erste Backenzahn ein faltenreicher dreieckiger Zahn ist, der mit dem zweiten des permanenten Gebisses viele Aehnlichkeit hat (vergleiche Fig. 14 und 15). Dieser Zahn ist 3wurzelig, 2 zarte nadelfeine Würzelchen greifen nach aussen, eine starke abgerundete greift nach innen. Sämmtliche Wurzeln sind hohl und bleiben bis zum Ausfallen hohl. Die Wurzeln dieses und der andern Milchzähne stehen weit von einander ab und bergen zwischen sich die zarte Schmelzbüchse des keimenden permanenten Zahnes (Fig. 16, b). Dieser fängt an zu wachsen, die Nahrungszufuhr für die Wurzeln, welche die Nahrungscanäle des Milchzahns darstellen, hört auf und fängt der permanente Zahn an, in dem Maasse seiner Anschwelluug den Milchzahn zu verdrängen. Den ersten Milchbackenzahn trifft die Reihe des Abgestossenwerdens zuerst, wie 2 Kieferstücke mir zeigen, in welchen die 2 nächsten Milchzähne noch sitzen, der erste faltenreiche aber fehlt. Auf dem Grund der offenen Alveole schaut die Oberfläche des Ersatzzahns schon heraus, noch näher aber steht der erste permanente Zahn, der von vorne her anrückt und wahrscheinlich zuerst hervorgebrochen wäre. An die Stelle dieses ersten Deciduus rückt also P 1. Der vorderste Praemolar P 2 aber, durchbricht den Kiefer vor P 1 und rückt durch die gleiche Zahnlücke vor, welche durch das Ausfallen des Deciduus entstund. Folgen noch 2 dreiwurzelige Milchbackenzähne, die über den beiden Molaren I und II wie Käppchen aufsitzen. Jeder hat 3 Wurzeln. Eine kräftige Hohlwurzel greift nach innen, 2 zarte dünne Hohlcylinder greifen nach aussen. Die Wurzeln dieser Milchzähne unterscheiden sich jedoch wesentlich von den Wurzeln der Zygodonten, sie bestehen genau aus derselben Schmelzmasse, wie die Zahnbüchse selbst, die das Zahnbein umgiebt. Die Falten aber, die auf der Kaufläche des Zahns zu Tage treten, sind nichts anderes, als die oberen Enden der in die Zahnbüchse eingeschachtelten Wurzelcylinder. Sehen wir somit an den Milchbackenzähnen auf deren Oberfläche Schmelzfalten zu Tage treten,

wo die Wurzeln sich vereinigen, so begreift sich dieser Faltenschlag leicht. Das Eigenthümliche ist nur, dass sich die inneren, mit den Wurzeln zusammenhängenden Falten auch an den permanenten Zähnen zeigen, die über ihre ganze Dauer wurzellos sind. Es ist diess so zu sagen die Uebertragung eines Jugendzustandes auf das Alter, das Permanentwerden einer Schmelzfalte, die ihre natürliche Erklärung nur im Milchzahn, d. h. in den Anfangszuständen des Zahnlebens findet.

Im Unterkiefer (Fig. 16,a) haben wir anstatt des complicirten Praemolars mit den 7 Falten einen viel einfacheren Milchzahn, dessen Blech 2 äussere und 3 innere Faltenschläge hat. Der vordere isolirte Cylinder fehlt ihm ganz. Neben diesem ersten 2wurzeligen Deciduus, der über dem einzigen Praemolaren sitzt, ist noch ein zweiter 2wurzeliger Deciduus, der von dem ersten Molaren verdrängt wird. Er gleicht auch schon mit Ausnahme eines äusseren Faltenschlags in der vordern Schmelzbüchse einem ächten Molaren. Fig. 16,a zeigt schliesslich, wie der vierte 3säulige Backenzahn noch nicht ganz ausgewachsen, jedenfalls von der Ankauung noch nicht berührt ist, während die beiden Milchzähne bereits deutliche Spuren der Abnützung zeigen. Vergleicht man damit die Zahnverhältnisse von *Lepus timidus* oder von Kaninchen, so fallen hier die Milchzähne wieder aus, ohne je zum Kauen wesentlich Dienste geleistet zu haben. Auch gleichen die Milchzähne der Hasen nur ganz schmalen, niederen Käppchen, die den permanenten Zähnen aufsitzen. *Myolagus* dagegen hat kräftige, weit höhere Milchzähne als der Hase, die vor ihrem Ausfallen stark in Gebrauch kamen und somit ganz anders ihrem Zweck entsprachen, als die Milchzähne der Leporiden.

Die zu *Myolagus* gehörigen Skeletttheile herauszufinden, machte nicht viel Mühe. Unter dem Gemenge der Knochen der Insektenfresser, Hasen, Mäuse und Hamster zeichneten sich die Knochen des *Myolagus* ebenso als die grössten aus, wie sie an dem Grössenabstand von Vorder- und Hinterfuss sich erkennen lassen. Der Schwerpunkt des Hasen fällt nach hinten, daher Becken, Ober- und Unterschenkel durchweg kräftiger als die vordere Extremität. Das Os ilei (Fig. 8) ist 0,^{m} 02 lang, bei einer

vordern Breite von 5 MM. Das Foramen obturatorium ist klein, das Schambein schmal und zart und daher meist zerbrochen. Die Gesammtlänge des Femur (Fig. 11) beträgt 0^m 034, der Durchmesser des Caput femoris 3 MM., der unteren Rolle 4,5 MM. Die Grube unter dem grossen Trochanter ist tief, dieser selbst aber nur mittelmässig, wie auch der kleine Trochanter. Der grosse Trochanter verlauft in einer scharfen äusseren Crista, ohne jedoch bedeutend hervorzuragen. Der längste Knochen überhaupt ist der Unterschenkel, 0^m 036—038, genau in der Mitte verwächst die Fibula mit der Tibia (Fig. 10). Unter den Fusswurzeln lässt sich Sprungbein und Fersenbein noch bestimmen, ersteres hat 2 sehr ungleiche Rollen; am Unterende der kleineren Rolle sitzt ein langes schmales Caput astragali. Das Sustentaculum astragali am Fersenbein steht unter einem rechten Winkel aus dem Körper des Fersenbeins heraus, ihm gegenüber ragt ebenso die Fläche für den Fibular-Knöchel des Schienbeins hervor, so dass wir eine regelmässige Kreuzform erhalten. Der Körper des Fersenbeins endet mit der vordern breiten Cuboidalfläche und hat am Vorder- und Hinter-Ende ganz den gleichen Durchmesser.

Die Vorder-Extremitäten sind wie schon bemerkt schwächer. Scapula (Fig. 9, a b) ist schlank und länglich, wegen der Zartheit dieses Knochens liegen jedoch vollständige Exemplare nicht vor. Wir erkennen sie an der mangelnden Gräthen-Ecke, was mit dem unvollkommenen Schlüsselbein bei den Hasen zusammenhängt, dagegen ist ein ausgesprochenes Hackenbein (Fig. 9, b) vorhanden. Humerus (Fig. 13) ist gerade und schlank, cylindrisch ohne gebogen zusein und 0^m 027 lang. Die untere Rolle erbreitert sich nur wenig über den Körper des Oberarms, oberhalb derselben ist der Knochen durch eine grosse ovale Oeffnung durchbrochen, welche die ganze Breite der Rollenrinne einnimmt. Der Vorderarmknochen, aus den beiden eng hintereinander liegenden aber nicht verwachsenen Knochen von Ulna und Radius (Fig. 12) bestehend, ist mässig nach hinten gebogen und misst gleichfalls 0^m 027. Von den Knochen der Hand finde ich nichts Zuverlässiges zusammen. Die Differenz der Höhe an der vorderen und hinteren Extremität beträgt hienach gegen 0^m 02.

B. Eichhörnchen.

Myoxus Sansaniensis, Lartet.

Ueber ein Dutzend Kieferstücke und verschiedene Skelettheile weisen jene kleine Art von Siebenschläfer nach, welche Lartet in Sansans fand und als von der Grösse der Hausmaus beschrieb. Gervais bildet (pl. 44, 14—20) in verzerrter Vergrösserung einige mangelhafte Kieferstücke und ein Stück des Oberarms ab. Unser Material ist viel vollständiger und ermöglicht eine genauere Beschreibung. Die Grösse des Thiers verhält sich zu der von *Myoxus glis* etwa wie 5 : 9, so etwa ist das Verhältniss der Kieferreste. Unterkiefer sind einzelne ganz vollständig erhalten, welche dieselbe Form des Knochens wie der Zähne zeigen, die wir an den europäischen Siebenschläfern kennen. Die ganze Länge vom Gelenkbein bis zur Spitze des Schneidezahns misst 0^m 014, bei *Myoxus glis* von Stuttgart 0^m 027, die Länge der Zahnreihe 0^m 0045, bei *M. glis* 0^m 0075. Der vordere Backenzahn ist einwurzelig, die anderen 3 dreiwurzelig. Das Wurzelpaar ist bei denselben nach vorne gestellt, die unpaarige Wurzel steht hinten. Die Faltung des Kronenschmelzes ist die der lebenden Arten, und stellt an jedem Zahn 3 schmale quer neben einander gelegte Schmelzbüchsen vor, wie sie an den Elephantenzähnen in grösserer Zahl vorkommen. Die 4 Backenzähne des Oberkiefers sind dreiwurzelig, der erste und letzte derselben kleiner als die zwei mittleren. Die Wurzelstellung an den Zähnen ist anders als im Unterkiefer, indem die unpaarigen Wurzeln nach innen gerichtet sind, die paarigen aber nach aussen. Die Zähnchen fallen sehr leicht aus, so dass die Mehrzahl der Oberkieferstücke nur Zahnlücken hat. Die Schneidezähne sind schmale, seitlich comprimirte Schmelzröhren, die des Unterkiefers sind schwach nach oben gekrümmt, die des Oberkiefers noch einmal so stark als die unteren in der Richtung nach unten gebogen. Im Jahr 1849 wurde beim Eisenbahnbau der Nordbahn im Tertiär von Haslach oberhalb Ulm eine Anzahl kleiner Nager gefunden, darunter auch ein *Myoxus*, den H. v. Meyer *obtusangulus* genannt hatte (Jahrb. Bd. 30, pag. 172). Es ist

diese Art noch kleiner, als die Steinheimer und der erste Backenzahn näher an dem Schneidezahn. Die Originale von Haslach, welche Meyer seiner Mittheilung zu Grunde gelegt hatte, befinden sich in unserer Sammlung, lassen übrigens bei genauerer Ansicht erkennen, dass das Merkmal, auf welches diese Art sich gründet, ein nur auf mangelhafter Erhaltung des Fossils beruhendes Merkmal ist. Meyer meinte, der Unterkiefer runde sich hinten nur ab, statt dass er den hinausstehenden Winkel bilde. Diess ist nur Täuschung, an den von Meyer gezeichneten Stücken ist der hintere Winkel gebrochen und der Bruchrand noch verdeckt, die Art steht daher auf schwachen Füssen. Die Arten, ohne die Originale bei der Hand zu haben, nur nach Beschreibungen zu erkennen, ist fast nicht möglich und darf wohl ein nur sehr relativer Werth auf dieselben gelegt werden. So differiren z. B. die lebenden *Myoxus glis* von hier unter einander um 2—3 MM., sowohl was die Länge des Unterkiefers, als die des Schenkels oder Humerus und aller übrigen Knochen betrifft. Es ist daher sehr wohl möglich, dass auch die Haslacher Art und andere wie *M. murinus* Pomel und *fossilis* Fisch mit der für Steinheim adoptirten Art von Sansan zusammenfallen. Ueber die Skelettheile, die vorliegen, ist wenig zu sagen; es unterscheiden sich die einzelnen Knochen von *M. glis* nur durch die geringere Grösse, nicht aber durch abweichende Form. So ist z. B. der Femur 25—28, Humerus 15 MM. lang.

C. Mäuse.

Cricetodon minus Lartet.

Cricetodon minus Lartet. Gerv. pl. 44, pag. 44.

Häufiger als *Myoxus*, doch nicht so häufig als *Lagomys* und *Parasorex* finden sich die Kiefer und Knochen von zwei Mäuse-Arten. Beide stehen den Hamstern am nächsten, so dass H. v. Meyer in seiner Mittheilung von 1865 sie *Cricetus* nennt (Jahrb. 1865, pag. 843) und Lartet den ungerechten Vorhalt macht, er habe keine Gründe für die Aufstellung seines neuen Geschlechtes *Cricetodon* angegeben. Letzteres ist ganz unrichtig,

denn Lartet sagt ausdrücklich bei Gervais pag. 43: „die Backenzähne von *Cricetodon* gleichen denen von *Cricetus* in der Anordnung der Schmelzhöcker, unterscheiden sich aber von diesem, indem unten wie oben am vorderen Höckerpaar nur Ein Höcker sich zeigt.“ Diese Angabe Lartets findet sich an den Steinheimer Exemplaren durchweg bestätigt. Die lebenden Hamster haben an den 3 oberen Backenzähnen je 6, 4, 3 Höcker, an den unteren 6, 4, 4. Der Steinheimer Hamster zeigt oben wie unten 5, 4, 3 Höcker. Die ganze Länge des Unterkiefers beträgt 0^m 02, bei Hamster 0^m 03, bemessen wir hienach die Totallänge des fossilen Thiers, so erhalten wir die von Lartet nur vergleichsweise angegebene Grösse „plus petit que notre souris domestique“. Genau gemessen beträgt die obere Backenzahnreihe 0^m 005, die untere 0^m 0055 bei einer Zahnbreite von etwas über 1 MM. Die 3 Backenzähne des Oberkiefers sind 3wurzelig und nehmen vom ersten bis zum dritten an Grösse ab. Die Schmelzhügel sind aussen weniger dem Angriff unterworfen, als innen, wo sie bei vorschreitender Ankauung W bilden. Wie bei *Cricetus* treten die vorderen Gaumenöffnungen nicht so weit nach hinten, dass sie die Gegend des ersten Backenzahns erreichten. Im Unterkiefer sind die Zähne 2wurzelig, so dass man auch Kieferstücke mit blosen Zahnlücken leicht von den durch Grösse nicht verschiedenen *Myoxus* zu trennen im Stande ist. Wie oben, so ist auch unten der erste Zahn der grösste, der hinterste aber der kleinste. Bei tieferer Abnutzung entsteht eine fortlaufende Schlangenlinie, indem sich die Schmelzhöcker der äusseren und inneren Reihe mit einander in Verbindung setzen.

Skelettheile von Mäusen sind in Menge vorhanden. Die Schulterblätter sind wegen ihrer Zartheit und Gebrechlichkeit stets am schlimmsten erhalten, um so besser der Humerus. Durchschnittlich 0^m 018 lang, werden sie an der unteren Rolle 0^m 0045 breit. Ueber der Rolle sind sie nicht durchbrochen, dagegen ist ein ganz ausgezeichnetes seitliches Foramen vorhanden zum Durchgang der Ellenbogen-Arterie. Eine stark entwickelte vordere Crista dreht sich etwas gegen innen. Ueber Ulna und Radius ist nicht viel zu sagen, der letztere ist stark nach oben

gebogen, wie bei dem lebenden Hamster. Das Becken von *Cricetodon* erkennt man an dem langen Hüftbein, das zwei Drittheile der ganzen Beckenlänge einnimmt, ebendarum verkürzt sich das Sitzbein, das mit einem flachen, aber ziemlich breiten Schambein das eirunde Loch bildet. Femur ist 0^m 023 lang, Tibia 0^m 024. Die Fibula verwächst mit ihr im unteren Drittheil.

Cricetodon pygmaeum. Tat. V, fig. 17.

Neben *C. minus* L. ist noch eine kleinere Art zu unterscheiden, welche zwar, was Form und Gestalt der Zähne, wie der Knochen anbelangt, sich genau an die grössere Art anschliesst, aber constant durch geringere Dimensionen von derselben abweicht. Die Totallänge der oberen Zahnreihe beträgt nur 0^m 003, der unteren kaum 0^m 004, die Gesammtlänge des Unterkiefers 0^m 015. Diese Grössenverhältnisse gehen durch die Knochen des Vorder- und Hinterfusses durch (Humerus 0^m 012 u. s. w.), so dass wir ein Mäuschen vor uns haben, um ein Viertheil noch kleiner als unsere kleinste Hausmaus.

D. Biber.

Chalicomys Jaegeri Kaup.

Kaup, ossem. foss. pl. XXV, fig, 20 und addit. pl. I, fig. 5.

Es genüge hier, einfach die Thatsache des Vorkommens von *Chalicomys Jaegeri* zu constatiren. Es ist die grössere Art aus Schwaben, bisher zu Günzburg und Heudorf gefunden, die jedoch immer noch hinter der Grösse des Bibers zurückbleibt. Die kleinere Art fand sich beim Eisenbahnbau im Haslacher Einschnitt bei Ulm und wurde von H. v. Meyer *Ch. Eseri* benannt. Der ganze Bau des Zahnes weicht von *Castor* ab, so dass die Aufstellung des Kaup'schen Geschlechtes (1832), ob es gleich von ihm 1839 wieder zurückgezogen wurde, entschieden empfiehlt. Auch in Frankreich wurde es adoptirt, obgleich unsere deutschen Arten dort noch nicht aufgefunden worden sind.

Der Steinheimer Fund beschränkt sich auf einen oberen Backenzahn und kommt an Grösse und Faltenschlingung den Günzburger Zähnen gleich. Die Kaufläche misst in zwei Richtungen

Digitized by Google

0m 006. Auch in Steinheim hat der Zahn eine schwärzliche Färbung angenommen, wie wir es an den Haslacher, Günzburger und Weissenauer Zähnen sehen. Es überrascht diese Farbe, die sonst bei keinem einzigen Zahne in Steinheim beobachtet wird.

IV. Ordnung der Dickhäuter.

Mastodon arvernensis Taf. V, fig. 1.

Mit diesem Artennamen benenne ich die Steinheimer *Mastodon*-Reste, ob ich gleich der Möglichkeit Raum gebe, dass weitere und vollständigere Funde wohl geeignet sein dürften, eine neue *Mastodon*-Art aufzustellen, zumal wenn ein Fund das Vorkommen von Schneidezähnen im Unterkiefer constatiren würde.

Seit der lichtvollen Darstellung des Genus *Mastodon*, der letzten Arbeit H. v. Meyer's (Palaeontogr. XVII, 1867), in welcher die Arten *angustidens*, *turicensis*, *virgatidens* und *Humboldti* nach dem überhaupt bekannten Material beleuchtet worden sind, ist Falconer's Subgenus *Trilophodon* in einer Weise festgestellt, die in Bezug auf das Zahnsystem nur Weniges zu wünschen lässt. Wir freuen uns namentlich der reichen Beiträge, welche hiezu das schwäbische Tertiär geliefert hat, indem vor allen Heggbach, die Schöpfung des Herrn Pfarrers Probst, dann Baltringen, Mösskirch und Obersiggingen sich als wichtige Plätze erwiesen haben. Im Interesse der Wissenschaft bedaure ich nur, dass Meyer das prachtvolle *Mastodon*-Material, das Herr Baron v. Mayenfisch aus den Brüchen von Engelwies gerettet und in der fürstlichen Sammlung von Sigmaringen aufgestellt hat, nicht kannte, und möchte ich nur wünschen, dass diese werthvollen Stücke recht bald die Publication erfahren, die sie in so reichem Maasse verdienen.

Meyer's Arbeiten lehren uns, dass der Gedanke an *Angustidenten*-Charakter beim Steinheimer Thier vornweg auszuschliessen ist. Denn wir haben einen 5reihigen letzten Backenzahn vor uns, der eine 4reihige Beschaffenheit des vorletzten Backenzahns verlangt. Leider ist dieser vorletzte Backenzahn nur fragmentarisch erhalten, die Haue des Sandgräbers hatte ihn zersplittert,

dass nur 2 Querreihen wieder zusammengefügt werden konnten. Fig. 1 ist der letzte untere Backenzahn der rechten Kieferhälfte in nat. Grösse abgebildet. Seine grösste Länge ist 0^m 214, seine grösste Breite über der mittlern Querreihe gemessen 0^m 09. Er theilt sich in seiner Längenaxe in 2 Hälften, eine innere und äussere, die innere Hälfte ist bei der Krümmung, welche der Zahn macht, um 2 CM. kürzer als die äussere, indem der Raum zwischen dem 1ten und 5ten Hügel der Innenseite 0^m 16, derselbe aber aussen 0^m 18 misst. Der Zahn besteht aus 5 Querjochen, deren jedes aus einer Anzahl (6—2) zizenförmiger Schmelzhügel zusammengesetzt ist. Ein seitlicher Basalwulst fehlt ganz und gar, nur auf der vorderen Seite, im Anschluss an den Nachbarzahn ist ein aus kleinen Schmelzwarzen gebildeter Kranz. Die äusseren Hügel sind etwas grösser als die inneren, namentlich die vorderen 3 Haupthügel, jeder Haupthügel hat nach innen zu noch einen Nebenhügel, der an Höhe nahezu dem Haupthügel gleichkommt, der 4te Hügel hat sogar noch einen 2ten Nebenhügel, was bei der inneren Hügelreihe der Fall ist. Die inneren Hügel an sich etwas kleiner als die äusseren, haben (mit Ausnahme des 4ten Hügels) 2 Nebenhügel, ausserdem sind die 4 Querthäler durch besondere isolirte Hügel gesperrt. Ausserdem ist der ganze Schmelz über und über uneben, kleine Schmelzbuckel von seichten Rinnen umzogen, fast wie sich das Reliefmodell eines vulcanischen Gebirges ausnehmen würde. Eine Vergleichung mit Kaup's *M. arvernensis* Croiz. lässt freilich allerlei Differenzen zu Tage treten.

An riesigen, offenbar zu unserem *Mastodon* gehörigen Knochen wurde Allerlei gefunden, aber nur sehr wenig erhalten. Ich erwähne eines Rippenstückes und einzelner Fussknochen. Ein Fingerglied, gegen das das Mammuth ein Kind war, misst am Unter-Ende über der Gelenkfläche 0^m 1. Die Dicke der Gelenkfläche 0^m 08. Astragalus ist 0^m 145 breit, von hinten nach vorne misst er 0^m 111. Die Tibialrolle ist eine einfache, höchst flache Wölbung, dessgleichen die Calcareusflächen höchst einfach. Das Caput tali ist ähnlich gewölbt, wie die Tibialfläche dem Mammuth gegenüber.

Os unciforme des linken Vorderfusses sieht dem reinsten Pflastersteine gleich. Bei einer Breite von 0^m 12 und einer Länge von 0^m 11 ist der Knochen 0^m 10 hoch. Ebenso ist cuneif. secundum des Hinterfusses vorhanden.

Rhinoceros minutus Cuv. Taf. VI, fig. 1, 10.

Rhinoceros Steinheimensis Jäger.

(Nach Gervais gehören noch hieher *Rh. pleuroceros* Duv., *tapirinus* Pom., *paradoxus* Pom.)

Nashorn-Zähne und Knochen sind in Steinheim nächst den Muntjac's die häufigsten Reste. Ganze Kieferreihen sind sogar keine Seltenheit und zusammengehörige Ober- und Unterkiefer, um so grösser aber ist die Schwierigkeit, die zerstreuten Knochen der einzelnen Arten zusammenzufinden und jeder Art die ihr zugehörigen Reste anzuweisen.

Wir beginnen mit der kleinsten und seltensten Art.

Das Steinheimer *Rh. minutus* scheint in der That mit Ausnahme des von *Cadibona* das kleinste bekannte Rhinoceros zu sein; es ist kleiner als das Thier von Moissac (Tarn et Garonne), das Cuvier erstmals beschrieb (B. II, pl. XV, pag. 94), ebenso auch kleiner als das von Gannat (Allier) das Duvernoy beschrieb, desgleichen als die Eppelsheimer, so weit die Vergleichung nach den von Kaup gegebenen Maassen möglich ist. Aus diesem Grunde hat Jäger (Säugeth. 66—69) den Namen von *Steinheimensis* aufgestellt. Dieses Grössenverhältniss allein genügt aber entschieden nicht zur Begründung einer eigenen Art, wesshalb ich bei der alten Cuvier'schen Bezeichnung bleibe, um so mehr als dieses kleine, an und für sich schon höchst merkwürdige Thier noch sehr ungekannt ist in dem Detail seines Skelets, wie seiner Zähne. Einen kleinen Beitrag gebe ich durch Abbildung eines im Zahnwechsel begriffenen Unterkieferstückes und eines zugleich mitgefundenen oberen Milchbackenzahns. Ausserdem habe ich in 15 Jahren nur noch 6 Unterkieferzähne von möglicherweise zwei Individuen erhalten.

Das Kieferstück (Fig. 1) enthält 1) eine Zahnlücke für einen einwurzeligen, verloren gegangenen D 4. 2) den 3ten Milch-

backenzahn, der 3hügelig angelegt, einen nichts weniger als Nashorn-artigen Charakter an sich trägt. Ein weiterer, früher schon einzeln gefundener Zahn war lange bei *Cervus eminens* gelegen, mit dem er, wenn man sich die Mühe der Vergleichung geben will, die frappanteste Aehnlichkeit in seinem ganzen Bau hat. *Cervus eminens* ebenso, wie der Milchzahn von *Rhinoceros minutus* bestehen im Einzelnen betrachtet aus 3 Abtheilungen, einer hinteren Schmelzschlinge, einer mittleren einfachen Spitze und einem kleineren Vorhügel. Der Unterschied zwischen *Cervus* und *Rhinoceros* ist einfach in der Breite und Tiefe, der Milchzahn von *Rh.* misst in der Länge, d. h. der Richtung von vorne nach hinten 22 MM., in der Breite 10 MM., während die gleichen Maasse bei *Cervus* 18 und 11 MM. ergeben. Schwerlich wäre ich daher ohne den Fund des abgebildeten Kieferstückes auf den Gedanken gekommen, in dem vermeintlichen Vorbackenzahn des Hirsches den Milchzahn von *Rhinoceros* zu vermuthen, und war daher sehr erfreut, beim vorsichtigen Oeffnen des Unterkiefers und Praemolaren in der Pulpa zu entdecken, welche dem *Rh. minutus* angehören. 3) Grösser noch als der 3te Milchzahn ist D 2, der gleichfalls ein dreifacher Zahn ist, aus 3 Halbmonden bestehend, von denen sonst 2 einen permanenten Zahn zusammensetzen. Die Halbmonde sind aber nicht einfach, sondern macht jeder noch eine Faltenschlinge nach innen.

Auch der obere D 2, der vortrefflich erhalten ist, möge (Fig. 10) eine Abbildung finden. Er sieht einem 2ten wahren Backenzahn so sehr ähnlich und verdient wegen seines Faltenreichthums und des breiten äusseren Schildblechs eine Aufmerksamkeit.

Die Knochen, die zu *Rh. minutus* gehören, sind auffallend selten. Jäger hatte vor 40 Jahren mit ihnen mehr Glück, als es in der letzten Zeit der Fall war. Mittelfussknochen und Phalangen, von der Kleinheit der *Palaeotherien*, wie sie in den foss. Säugeth. pag. 68 und Taf. III beschrieben sind, gingen mir nicht durch die Hände. Einen einzigen Astragalus möchte ich der fraglichen Art zuweisen. Er ist etwas breiter als lang, 0^m 070 gegen 0^m 065. Die äussere Tibialrolle ist schon um ein Drittheil breiter, als die innere, ohne das hätten wir noch

typische *Palaeotherium*-Form vor uns. In der That stimmt die angegebene Grösse bis auf das Millimeter mit der Grösse des *Palaeotherium magnum* (Cuvier'scher Gyps-Abguss von pl. 54. 2.). Am Vorderende der Rolle ist eine tiefe Fossa dorsalis und die Calcaneusflächen in 3 isolirte Flächen getheilt. Die äussere grosse Fläche bildet eine Pfanne mit flacher, runder Höhlung, die innere eine glatte Drehscheibe und die vordere einen schmalen, rechtwinklig zur Cuboidalfläche gestellten Streifen. Nur in Betreff der inneren Fläche weicht *Palaeotherium* von *Rh. minutus* ab, indem hier statt der abgerundeten Scheibe eine schmale langgestreckte Fläche von der Rolle zur Cuboidalfläche herabgreift. Zudem ist die dritte Vorderfläche noch reduzirter. Vergleicht man mit *Palaeotherium* die zugleich mit diesem Geschlecht vorkommenden *Plagiolophus* oder *Paloplotherium*, so ist der Unterschied wirklich schon überraschend. Hier wird die äussere Calcaneusfläche zur tiefen, winkligen Grube, in welcher das Fersenbein vollständig unbeweglich fest sass, die vordere schmale Fläche aber verschmilzt vollständig mit der inneren. Am Cuboideum aber nimmt der Astragalus kaum mehr Theil. Eine Vergleichung mit Pferd, mit *Hipparion* und *Anchitherium* lässt eben im Astragalus den Anknüpfungspunkt finden, der diese Geschlechter auf *Plagiolophus* zurückführt, während *Rhinoceros* an *Palaeotherium* sich anschliesst. Damit hängt die Anlage zur Schraubenwindung zusammen, die sich in den Hufthieren und in *Plagiolophus* viel energischer ausdrückt, als in *Rhinoceros* und *Palaeotherium*.

Eine Vergleichung der Cuboidalfläche zeigt endlich die merkliche Zunahme des Antheils, den Astragalus neben Calcaneus an dieser Articulation nimmt. Je schmäler der Fuss, um so weniger berührt der Astragalus das Cuboideum, wie bei *Plagiolophus*, breiter schon articulirt er bei *Palaeotherium*, wo $^1/_4$ auf das Cuboideum, $^3/_4$ auf das Naviculare fallen, bei *Rhinoceros* betheiligt er sich zu $^1/_3$ am Cuboideum und zu $^2/_3$ an Naviculare.

Wir werden unten finden, dass die beschriebene Form des Astragalus, den wir wegen seiner Kleinheit als zu *R. minutus* gehörig annehmen, nach dem Typus nicht des einhörnigen indi-

schen oder sumatranischen Nashorns gebaut ist, sondern überraschender Weise nach der Regel des *Rh. tichorhinus* oder der Bicorner.

Rhinoceros Sansaniensis Lartet.
Taf. VI, fig. 2, 4, 9 u. Taf. VII, fig. 3, 7, 10.

Bildet eine ganz ausgesprochene, zahlreich vorkommende Art für Steinheim. Dass sie bisher noch nicht erkannt wurde, hat seinen Grund offenbar nur in der Unbekanntschaft mit den französischen Funden, ob sie gleich schon 1851 von Lartet publicirt wurden. Man kann, einmal mit der Art vertraut, an den Zähnen sowohl als an den Fussknochen sie wieder erkennen, und bilde ich mit Rücksicht auf anderweitige Funde, namentlich im oberschwäbischen Becken, die wichtigsten Zähne und Knochen ab, um die Vergleichung derselben mit unsern Steinheimer und Sansaner Funden zu ermöglichen.

1. Backenzähne im Oberkiefer. Glücklicher Weise besitzen wir vollständige Zahnreihen des Ober- und Unterkiefers von Einem Individuum, an welche die vielen vereinzelt gefundenen Zähne nur gehalten zu werden brauchen, um über dieselben in's Reine zu kommen. Die 3 Molaren sind ohne Unterschied an der Einschnürung des vorderen Hügels c zu erkennen, an welchem in Folge der Abschnürung ein besonderer Vorhügel heraustritt. Im Querthal sitzt nur die Spur einer Schmelzwarze. M I und II sind so ziemlich gleich gross, 35 MM. breit und 40 MM. tief (eigentlich 44 vorne, 36 hinten). Die doppelte Vorder-Ecke des Aussenbleches überdeckt schuppenartig die einfache hintere Ecke. Von der Mitte der Innenseite aus zieht sich das Querthal zunächst rechtwinklig gegen Aussen (1tes Drittheil), dann schief auf die Vorder-Ecke zu (2tes Drittheil), von da macht das Thal eine Biegung nach hinten, dann eine neue Falte nach vorne und zuletzt schief auf den hinteren Hügel zu. Das hintere Querthal kommt dem vordern gegenüber viel zu kurz und bildet bei vorgeschrittener Ankauung nur noch eine rundliche Grube. In M III ist der hintere Hügel verschwunden. Ein einfaches Querthal zieht sich schief gegen die Vorder-Ecke des Schmelzbleches hin. Das wichtigste specifische Merkmal an allen

Molaren ist und bleibt die Abschnürung des vordern Hügels, der dem Festungsvorwerk einer Lunette gleicht. M II und III sind Fig. 9 abgebildet.

Die 4 Praemolaren. P 1 erreicht die Grösse der Molaren nicht mehr ganz, ob er gleich sonst das treue Abbild eines Molaren ist. Nur ist die Abschnürung des vordern Hügels nicht mehr so deutlich, als an jenen, dafür bildet sich aber ein Schmelzträger an der Innenseite der Kronenbasis aus, die Aussenseite bleibt absolut glatt. P 2. Die Einschnürung des vordern Hügels kaum mehr sichtbar, der Schmelzkragen stärker. P 3. Der Vorderhügel durchaus einfach, wie der Nachhügel, an der Innenseite förmliche Schmelzwulst. P 4. Bei einiger Ankauung verschwindet jede Schmelzmarke und bleibt auf der Innenseite der Krone nur 1 scharf ausgeprägter Schmelzwulst.

2. Die Backenzähne des Unterkiefers. Die 3 Molaren zeigen gerade nichts Ausgesprochenes, um sie von andern Arten zu unterscheiden. Die vordere Schmelzsäule ist höher, die Kaufläche, die zu Tage tritt, rechtwinklig gebogen. Die hintere niedere Säule lehnt sich gleichsam als Stütze an die vordere an, die Kaufläche eine einfache Curve bildend. Ein schmales, schwaches Schmelzband umgiebt die Krone und zieht sich an der vorderen Säule in die Höhe. Von den 4 Praemolaren habe ich den vordersten 4ten nie gefunden, das Thier verlor ihn offenbar frühe. Eine blanke Fläche auf der Vorderseite des 3ten Praemolar bestätigt jedoch sein Vorhandensein. Um so zahlreicher liegt der 2te Backenzahn vor P 3; ein zweitheiliger Zahn, vorne eine Hügelspitze mit einer nach vorne verlaufenden Gräthe, hinten eine Schmelzsäule mit halbmondförmiger Kaufläche. Ein leichtes Basalband umzieht die Aussenseite der Zahnkrone. An P 2 und 1 wird das Halsband durch kleine Schmelzfältchen noch etwas gekräuselt und ausgeschnitten; im Uebrigen sind beide nach dem Typus der Molare gebaut. Die Länge der Zahnreihe oben wie unten ist nach dem zusammengehörigen Exemplare 205 MM. (Unser sumatranisches *Rhinoceros* misst 230 MM.)

Unter den vorhandenen Schneidezähnen gehörte die grosse Sorte unserem Thiere an, wie ein noch im Kiefer stecken-

der Zahn bewies. Es ist der linke untere Schneidezahn, gleich einem Mammuthsstosszahn doppelt gekrümmt nach aussen und nach oben. Die Krone ist dreieckig im Querschnitt. Die Aussenseite derselben ist mit einer zarten dünnen Schmelzschichte überzogen. Auf der Innenseite, welche der Lesur unterliegt, ist kaum ein Hauch von Schmelz zu beobachten.

Zu dem beschriebenen unteren Schneidezahn passt ein oberer. Es ist der linke obere, der auf der äusseren Unterseite angekaut wird, während der untere auf der innern obern Seite zur Abnutzung kommt. So greift auch in den Schneidezähnen der Unterkiefer über den Oberkiefer vor.

Die Knochen anbelangend, werden wir unten sehen, wie schwierig die Ausscheidung der Arten ist und welche Gesichtspunkte bei der Vergleichung derselben untereinander leiteten. Zunächst möge die Bestimmung der Zähne folgen.

Rhinoceros brachypus Lartet. Taf. VI, fig. 3, 5, 7, 8, 11. VII, fig. 2, 4, 5, 8, 11, 12.

Gleichfalls eine an den Zähnen des Oberkiefers nicht zu verkennende Art. Ein Schmelzkragen umgibt den ganzen Zahn, der selbst auf der Aussenseite sich bemerklich macht, das Querthal sehr tief eingeschnitten, die Schmelzfalte des hinteren Hügels fein gefältelt. Sehr starke Gliedmassen mit breiten Gelenken, breite, aber sehr kurze Mittelfuss- und Handknochen (Gerv. p. 99). Herr P. Gervais hatte die Freundlichkeit, mir einige Originalzähne und Knochen dieser Art aus Simorre mitzutheilen, die auf's Haar mit dem Steinheimer Vorkommen stimmen und über die Identität beider keinen Zweifel lassen. Merkwürdig ist, dass in Sansan noch kein *Rh. brachypus* gefunden wurde, worauf ausdrücklich aufmerksam gemacht wird.

1. Die Backenzähne des Oberkiefers. Ich bedaure, noch keine vollständige Zahnreihe erhalten zu haben, wie von *Sansaniensis*, dagegen sind einzelne Zähne mehrfach gefunden. Fig. 8 bilde ich M 3 ab. Der Zahn ist von der linken Hälfte. Der Schmelzwulst, der sich selbst bis in's Querthal erstreckt, umgibt die Basis der Krone. Der vordere Hügel ist vom Querjoch

schwach abgeschnürt, bietet aber sonst keine Schmelzfalte. Erst auf der Innenseite der hinteren und bei dem letzten Zahn zugleich äusseren Schmelzwand tritt die Eigenthümlichkeit des *Brachypus* zu Tage, zarte Ausbogung des Schmelzblechs *(la colline festonnée)* der Zahn misst 50 MM. in der Breite, 65 in der Tiefe. An den andern Molaren, wie auch noch an den hintern Praemolaren kräuselt sich die Schmelzfalte noch mehr, wie Fig. 7 zeigt. 5 Fältchen, die an Einhuferzähne gemahnen, wachsen in die tiefe Zahngrube hinein, von der ein ebenso tiefes und steiles Querthal zur Innenseite herausführt. Der Halskragen um die ganze Krone herum ist sehr scharf markirt.

2. Die Backenzähne des Unterkiefers lassen sich, wie Solches sich übrigens von selbst versteht, im Stadium der starken Abnutzung kaum von andern Arten unterscheiden, bei weniger vorgeschrittener Usur dagegen sind sie auch gar nicht zu verkennen an dem Faltenreichthum des Schmelzes, die keine andere Art von Steinheim zeigt. Fig. 3 und 5 bilde ich gleichfalls P 2 und 3 ab, wie von *Sansaniensis*. Der Halskragen, wie ihn die Oberkieferzähne haben, ist verschwunden, nur an den Molaren steigt am vordern Hügel eine Schmelzwulst herauf. Alle Zähne haben eine stärkere Faltung, so dass bei der Ankauung überall Winkelfalten entstehen, wo sonst nur halbmondförmige Curven sichtbar sind. P 2. An der vordern Säule macht der Aussenschmelz eine Falte am rechten Winkel, nach Innen macht sie 2 Schlingen zwischen der vordern und mittlern Hügelspitze. In P 3 trennt sich an der hinteren Säule eine innere Hügelspitze ab, wie denn auch vorne die sonst einfach verlaufende Schmelzgräthe noch ein Fältchen schlägt.

Rhinoceros incisivus Cuv. Taf. VI, fig. 6. VII, fig. 1, 6, 9.
Aceratherium Kaup.

Ausser den genannten drei ächten 3zehigen *Rhinoceros*-Arten haben wir es noch mit der grossen, beziehungsweise grössten Steinheimer Art zu thun, einer tetradactylen Art, dem Geschlechte *Aceratherum* Kaup. Ein vollständiges Gebiss des Unterkiefers von 0^m 330 liegt vor, dessgleichen ein Milchgebiss mit 3 Zähnen

und defecte Zahnreihen des Oberkiefers. Ich weiss aus dem vorliegenden Material, dem bereits bekannten namentlich von Kaup so eingehend Behandelten nichts beizufügen, mit Ausnahme etwa eines Milchgebisses mit den 3 vorderen Backenzähnen. D I hat das Aussehen eines ächten Molars, der sich nur durch eine schwache Falte im Innern der vorderen Säule vom permanenten Zahn unterscheidet. D II ist ein 3theiliger Zahn, indem vor der Doppelsäule sich noch eine dritte vordere erhebt. D III ebenfalls 3theilig, nur sind die 2 vorderen Säulen einfach geschlossene Säulen mit einer über die Mitte der höchsten Höhe hinlaufenden Gräthe.

Einige Unterkiefer-Enden zeigen, dass mit der Zunahme der Grösse der Backenzähne die Grösse der Schneidezähne abnimmt. *Rh. incisivus* hat die kleinsten Schneidezähne.

Rhinoceros-Knochen.

Wir betrachten sie zunächst für sich, ohne Rücksicht auf die vier, nach den Rhinoceros-Zähnen festgestellten Arten.

Die Hauptunterschiede im Skelett der verschiedenen Rhinocerosarten culminiren im Calcaneus und Astragalus. Es möge damit die etwas ausführliche Behandlung dieser beiden Knochen gerechtfertigt sein.

1) Die grössten in Steinheim vorgefundenen Fersenbeine sind sogar noch länger, als die Fersenbeine des diluvialen *Rh. tichorhinus* aus dem Mammuthfelde von Canstatt. Sie messen 0^m 160 in der Längenausdehnung, ihre Breite beträgt am Tuber (Fersenhöcker) 0^m 066, über das Sustentaculum gemessen 0^m 095. Ein wohlerhaltener Calcaneus von *Rh. tichorhinus* misst 0^m 150, 0^m 08 und 0^m 095. Letzterer ist also kürzer und hinten etwas stärker. Taf. VII, fig. 9 giebt diesen Knochen in halber Grösse.

Der Calcaneus articulirt mit 3 Knochen, Astragalus, Cuboideum und Fibula, für welche Flächen existiren. Die wichtigste Gelenkfläche ist die zu Astragalus, die sich in eine hintere grosse, von aussen nach innen über den ganzen Körper des Beins sich verbreitende Fläche theilt und eine vordere ausserordentlich schmale, die in einem rechten Winkel an die Cuboidalfläche stösst.

Ein rauher, warziger Sinus trennt die vordere und hintere Astragalusfläche. Das Wichtigste ist, dass die hintere grosse Fläche Eine ungetheilte Fläche bildet, gegen innen concav ausgehöhlt, nach aussen convex gebaut. Die gleiche Astragalusfläche an *Rh. tichorhinus* ist durch den Sulcus sustentaculi in 2 Hälften getheilt, der eine innere, vom Sustentaculum getragen, eine Concavität bildet, während die äussere einem mässig gewölbten Condylus gleicht. Die vordere Fläche fehlt selbstredend nicht, sie ist sogar breiter als dort und verbindet sich mittelst einer schmalen Brücke mit der concaven Sustentaculumfläche. Im Wesentlichen sind mit diesen beiden Formen von Calcaneusflächen die beiden Gruppen des einhörnigen und zweihörnigen Nashorns bezeichnet. Die grosse Steinheimer Form ist die eines typischen Unicorners.

Die Cuboidalfläche ist eine halbmondförmige glatte Fläche, die sich von der vorderen Spitze des Processus anterior schief nach innen zieht. Der Winkel, unter welchem sich diese Fläche an eine durch die hintere Astragalusfläche gezogene Gerade anlehnt, beträgt nicht mehr als ungefähr 30°. Ganz anders bei *Rh. tichorhinus*, das in Ermanglung eines Fusses vom lebenden *Rh. bicornis* für den Typus eines Bicorners gilt. Die Cuboidalfläche bildet keine halbe Drehscheibe, sondern eine Hohlkehle, die auch von der Spitze des Processus anterior zum Sustentaculum herabzieht, aber unter einem Winkel von mindestens 60°. Denn der Processus anterior calcanei ist bei dem Unicorner wesentlich kürzer als beim Bicorner. Dadurch wird die ganze Gestalt des Bicorner-Fersenbeins eine gedrungenere, kürzere, über das Sustentaculum aber breitere. Zum Dritten stosst die Fibula des Bicorners an eine unter einem rechten Winkel von der Astragalusfläche abfallende kleine *D*förmige Fläche Fig. 9 links. Bei dem Bicornertypus fehlt die Fibularfläche an der Aussenseite des Calcaneus ganz und gar.

Ziehen wir den Calcaneus des sumatranischen Nashorns mit in Betracht, von dem wir glücklicher Weise ein ganz vollständiges Skelett besitzen, so springt alsbald in die Augen, dass dessen Fuss genau nach demselben Princip gebaut ist, wie unsere

grosse Steinheimer Form *. Ist es erlaubt, mit den grössten Knochen auch die grössten Zähne zu vereinigen, so gehören sämmtliche nach dem Typus des *Rhinoceros sumatrensis* gebauten Knochen zu der Art, welche die grössten Zähne hat, das heisst: zu *Rhinoceros incisivus*.

Die hieher gehörigen Würfelbeine sind nicht minder bezeichnend und mit Sicherheit auszuwählen. Die Astragalusfläche betreffend wiederholt sich nur als auf der Gegenseite, was beim Calcaneus gesagt worden ist: hinten verschmolzene innere und äussere Calcaneusfläche, vorne ein schmaler, durch einen rauhen, warzigen Sinus abgetrennter Fläche-Streifen. Die Tibialrolle ist nicht tief versenkt (9—11 MM.) und die beiden Rollhügel annähernd gleich. Etwas breiter zwar ist der äussere Condylus, aber nicht merklich. Eben daraus folgt, dass auch die Schraubenwindung der Rolle nur wenig ausgesprochen ist. An der äusseren Seite reibt deutlich noch die Fibula an dem Rollhügel, um ein Ausweichen des Knochens aus der flachen Gelenkfläche des Calcaneus zu verhüten. Die Vorderseite des Fersenbeins bildet eine doppelte Fläche, eine grössere für das Naviculare und eine kleinere Fläche von dreieckiger Gestalt für das Cuboideum. Diess ist auch wiederum Charakter des *Rh. sumatrensis*, von dem sich *incisivus* nur durch bedeutendere Grösse unterscheidet. Dieses misst 11, jener 9 CM. in der Breite, in der Länge aber 9 und 7.

Die Astragali der Bicorner sind nie breiter als lang. So misst ein *tichorhinus* von Stuttgart nach beiden Richtungen 0^m 095. Ausserdem ist die äussere Rolle nahezu ums Doppelte breiter, als die innere. Diesem Bau der Rolle entspricht die Calcaneusfläche, welche in eine äussere und innere Fläche durch einen tiefen Sinus abgetheilt ist. Die äussere unter der breiten Rolle liegende Fläche ist eine tief ausgehöhlte Pfanne, die nach vorne sich etwas umstülpt, die innere Fläche ist eiförmig und flach,

* Die Abweichung besteht nur in der Grösse. Denn *Rh. sumatrensis* misst in der Länge 0^m 13, hinten 0^m 06, vorne 0^m 09. Ganz besonders deutlich ist die Articulation mit der Fibula.

oder wenigstens kaum merklich convex. Die dritte vordere Fläche hängt sich nur wie ein schmaler Streifen an und zieht sich nach aussen. Cuboidal- und Naviculartläche gehen nur durch eine schwache Leiste getrennt fast ineinander über.

2. Die zweite Form der Steinheimer Tarsus-Beine weicht von der ersten *incisivus*-Form so entschieden ab, als Bicorner vom Unicorner, und lässt sich jeder einzelne Knochen als dem ersten oder zweiten Typus angehörig, mit grosser Bestimmtheit erkennen. Der Calcaneus von 0^m 125 Länge und 0^m 075 grösster Breite hat 3 abgetrennte Astragalusflächen. Die äussere bildet einen ganz ausgesprochenen Condylus, d. h. eine tief versenkte Grube, aus der sich eine Gelenkrolle erhebt. Die innere Fläche auf dem Sustentaculum ist regelmässig abgerundet, einer Drehscheibe gleich, die vordere schmal dreieckig. Sämmtliche 3 Flächen sind durch Buchten von einander getrennt. Die Cuboidalfläche ist breit, schwach ausgekehlt und steht ziemlich horizontal mit schwachem Abfall nach innen. Der dazu gehörige Astragalus ist so lang als breit, d. h. 0^m 08. Zwischen der Rolle und der Naviculartläche schiebt sich eine Bucht ein, Sinus tarsi am menschlichen Skelett, welche die Längendimension des Knochens veranlasst. Die äussere Rolle ist noch einmal so breit als die innere. Die äussere Calcaneusfläche hat für die Gelenkrolle des Calcaneus eine tiefe Pfanne und für dessen Grube eine Rolle, die beiden andern entsprechen genau den Flächen am Fersenbein. Man sieht deutlich, wie der Bau dieses Knochens schon den Typus des späteren *tichorhinus* trägt, bei aller Aehnlichkeit aber sich doch seine Individualität wahrt.

Die übrigen Fusswurzelknochen treten gegenüber den beiden vorangehenden an Wichtigkeit zurück. Sie hängen zwar von der Form dieser Knochen ab, bieten aber überhaupt selten etwas Charakteristisches. Zwei sehr gut erhaltene Os cuboideum unterscheiden sich nur durch ihre Maasse vom sumatranischen Skelett. Die Steinheimer Form misst in der Richtung

von oben nach unten	0^m 035.	*Rh. sumatr.*	0^m 04.
von aussen nach innen	0^m 045.	„ „	0^m 05.
von vorne nach hinten	0^m 07.	„ „	0^m 08.

Der einzige Unterschied, der an den Flächen zu finden, besteht in der Articulation mit dem Cuneiforme tertium et secundum, an welches das Cuboideum des sumatranischen Nashorns vorne mit 3, hinten mit 1 Fläche gelenkt, während das Steinheimer Thier vorne 2 und hinten 2 Flächen hat. Wiefern das auf individuellen Unterschieden beruht, vermag ich aus Mangel an Material nicht zu sagen.

Von Os scaphoideum haben wir 5 Stücke von 3 verschiedenen Grössen, die in Betreff der Form und Gestalt sowohl unter sich als mit dem Thier von Sumatra stimmen. Die Astragalusfläche misst bei

Rh. sumatr.:	bei der grossen	Form,	mittleren,	kleinen
	0^m 07	0^m 07	0^m 06	0^m 05
die vordere Höhe:				
	0^m 025	0^m 03	0^m 025	0^m 025.

Os cuneiforme primum und das verwachsene secundum und tertium weichen vom sumatranischen Thier kaum etwas ab.

Der Mittelfussknochen sind es 3 ausgebildete und 1 Rudiment des grossen Zehengliedes. 1) Der rudimentäre Metatarsus pollex hat oben 2 Flächen, deren eine mit dem Metat. index gelenkt, während die zweite gebrochene Fläche an das Cuneiforme und Scaphoideum greift. Am Skelett von Sumatra beträgt die Länge dieses Knochens 0^m 07 und die Breite an den Ansatzflächen 0^m 045. In seiner Gestalt gewinnt er grosse Aehnlichkeit mit dem pisiforme des Vorderfusses. Von Steinheim besitzen wir zwar den Knochen nicht, aber die Ansatzflächen am Kahnbein und Keilbein bekunden das Vorhandensein dieses vierten rudimentären Gliedes bei derselben Steinheimer Art, deren Sprungbein und Fersenbein mit dem Thier von Sumatra stimmt. Es giebt aber neben dieser Art ein Steinheimer Rhinoceros, das kein Daumenrudiment hatte. Ein äusserer Tuber am Index erinnert nur noch an das bei den typischen Unicornern entwickelte Glied.

3) Der zweite Zehen am Skelett von Sumatra, Index, der erste entwickelte Phalangenträger, ist 0^m 15 lang, 0^m 05 breit und oben 0^m 048, unten 0^m 038 dick. Er ist das flächenreichste

Glied, mit 6 Ansatzstellen für den Tarsus 1) einer seitlichen gegen den rudimentären Pollex, 2) der grossen oberen Mittelfläche gegen Cuneiforme secundum, 3) 2 seitlichen Flächen gegen Cuneiforme primum, 4) 2 seitlichen gegen den Metatarsus medius.

Von dieser Indexform weicht der Index des andern kurzgliedrigen aber breitgedrückten Fusses ab (Fig. 5.). Er gehört einer Rhinocerosform ohne Daumenrudiment an, wie der äussere Knorren deutlich zeigt. Seine Totallänge ist 0^m 09, seine Breite, oben wie unten 0^m 05, die Dicke 0^m 045. Ausser der Cuneiformfläche hat er nur 2 seitliche Ansatzstellen gegen den mittleren Mittelfussknochen.

4. Der dritte Zehen am Skelett von Sumatra, medius, das stärkste, kräftigste und allein symmetrische Glied des Hinterfusses misst in der Länge 0^m 16, in der Breite 0^m 065, in der Dicke 0^m 05 und 04. Der Ansatzflächen zählt man oben 5, nämlich 1 grosse obere zum Keilbein und je 2 seitliche zum Index und Annularis. Ganz die gleiche Form finden wir auch wieder vor, von nahezu derselben Grösse und Stärke. Daneben aber wieder die kurz und breitgliedrige Form (Fig. 4.) von 0^m 115 Länge, 0^m 07 Breite und 0^m 045 Dicke.

5. Der vierte Zehen am Skelett von Sumatra, Annularis, ist 0^m 14 lang, 0^m 04 breit und 0^m 05 dick. Ausser der Hauptfläche zum Würfelbein, stösst er an seinem oberen Ende mit 2 Flächen an den Mittelzehen und einer kleinen an das grosse Keilbein. Zwei solcher Zehen hat uns Steinheim erhalten, die an Länge sogar noch die Sumatraform übertreffen, 0^m 145 lang, dagegen schmäler und schlanker (0^m 035 und 0^m 04).

Die Phalangen. Die Maasse der Mittelphalangen betragen:

		Länge	obere Breite	untere Breite.
Phalanx	I.	0^m 045	0^m 057	0^m 05.
„	II.	0^m 035	0^m 065	0^m 055.
„	III.	0^m 045	0^m 085	0^m 09.

Die Verbindung des Phal. I mit den Metatarsus geschieht mittelst 2 paariger Sesambeine, deren vertiefte Flächen in der

Digitized by Google

Rolle des Metatarsus laufen. Auch diese mittleren Phalangen sind nicht ganz symmetrisch, indem sie nach aussen zu, d. h. gegen den Annularis, anschwellen. Die zweiten Phalangenglieder haben oben eine kaum vertiefte Fläche, unten aber eine schmale, starke Rolle, die mit den dicken Phalangengliedern mittelst eines sehr schmalen Sesambeins articulirt.

Die Maasse der seitlichen Phalangen betragen:

		Länge	obere Breite	untere Breite
Phalanx	I.	0^m 035	0^m 045	0^m 045.
„	II.	0^m 030	0^m 045	0^m 035.
„	III.	0^m 035	0^m 07	

Man kann die beiden unteren Phalangen geradezu je als halbe mittlere Phalangen ansehen, die an einander gehalten die Gestalt der mittleren Zehenglieder erhalten. Zwei paarige dicke Sesambeine mit je 2 Flächen, von denen 2 gegen die Metatarsalrollen, 2 gegen den Phalangen gekehrt sind, verbinden die Zehen mit dem Mittelfussknochen, zwischen dem 2ten Zehen und dem Hufglied haftet nur ein kleines schmales Sesambeinchen.

Vom Gesichtspunkt des sumatranischen Rhinocerosfusses wurden die Dutzende von Steinheimer Phalangen sortirt. Entsprechend der seitherigen Trennung der Knochen in einerseits die Sumatraform, andrerseits die Form der kurzen und breiten Glieder, reihen sich die einzelnen Phalangen bald dem einen, bald dem andern Typus an. Die sich an das Thier von Sumatra anschliessen, weichen nur unwesentlich in der Grösse ab, um so kürzer aber breiter werden die andern Typen.

		Länge	obere Breite	untere Breite
Phalanx	I.	0^m 03	0^m 053	0^m 046.
„	II.	0^m 02	0^m 06	0^m 05.
„	III.	0^m 04	0^m 08	0^m 085.

In diesen Maassverhältnissen schliessen sich entsprechende Zehenglieder an einander an, womit freilich nicht bestimmt ausgesprochen werden soll, dass die Glieder Eines Individuums genau dieselben Maasse tragen.

Gehen wir von den Einzelknochen des Hinterfusses gleich zu denen des Vorderfusses über, so kommt diesen zwar nicht

Digitized by Google

dieselbe Bedeutung für den ganzen Bau des Skelettes zu, wie jenen, aber immerhin genügt oft die eine oder andere Fläche an denselben, um Abweichungen eines Geschlechtes von dem andern zu constatiren. Zu Grunde liegt uns wieder das Skelett von Sumatra. 1) Erste Reihe der Handwurzel:

Die Fortsetzung des Radius bilden die beiden ersten Handwurzelknochen: Scaphoideum und Semilunare. Das erstere ist 0^m 09 breit und 0^m 06 lang. Die obere Hauptfläche, tief gewölbt und dreifach gebrochen, articulirt mit dem Unterende der Speiche. Zwei innere seitliche Flächen berühren das Semilunare. Drei untere Flächen berühren 3 verschiedene Knochen: das äussere am Trapezoidbein sitzende Daumenrudiment, das Trapezoidbein selbst und das Os magnum.

Semilunare ist gleichfalls die Fortsetzung der Speiche, 0^m 055 lang, 0^m 05 breit und 0^m 08 tief. Der oberen grossen convexen Radiusfläche gegenüber ist die untere gebrochene und concave Fläche zum Os magnum und hamatum, an den Seitenwänden articuliren das Scaphoideum und Triquetrum.

Beide Knochen fanden sich in verschiedenen wohl erhaltenen Exemplaren in Steinheim, und zwar von der Sumatraform ebenso, wie von der abweichenden *Brachypus*-Form. Beide Formen weichen nicht blos durch die Grösse von einander ab, sondern namentlich das Scaphoideum durch das Fehlen der äusseren Pollexfläche, so dass wie der Hinterfuss so auch der Vorderfuss als ein rein tridactyler Fuss sich bekundet. Die Metacarpalglieder bekräftigen diess noch ferner.

Die Fortsetzung der Ulna bildet Os triquetrum und Pisiforme. Weder am Skelett von Sumatra, noch an den Steinheimer Resten lässt sich etwas Bemerkenswerthes beobachten. Pisiforme ist ein schippenförmiger Knochen mit 2 dreieckigen Flächen, deren eine die Ulna, die andere Triquetrum berührt.

2) In der zweiten Reihe der Handwurzelknochen stehen zuerst ein überzähliger Knochen, der am ehesten als Pollexrudiment angesehen wird, von 0^m 04 Länge und 0^m 025 Breite. Auf der Innenseite 3fach gebrochene Fläche, die mit dem Scaphoideum, Trapezoideum und dem Index articulirt. Der Knochen hat die

Digitized by Google

Bestimmung neben der, den ersten Finger zu repräsentiren, die erste Reihe der Carpalknochen mit der zweiten zu vermitteln. Cuvier nennt den Knochen „Os conique au lieu du trapèze et du pouce". Blainville sieht ihn als Trapezknochen an. Von Steinheim fehlt dieser Knochen.

Dagegen sind 4 Stücke von Os trapezoideum vorhanden, an denen eine eigene Ansatzfläche von Pollex nicht beobachtet wird.

Neben dem Trapezoideum ist Os magnum ein nicht zu verkennender sehr flächenreicher Knochen von der Gestalt eines Halbstiefels. Die Steinheimer Knochen stimmen vollständig, ebenso auch Hamatum (unciforme).

Mit den Mittelhandknochen wiederholen sich alle die Verhältnisse, die wir am Hinterfuss trafen. Die grösste Länge des Metac. medius ist 0^m 185 bei einer Breite von 0^m 07 und einer Dicke an der Rolle von 0^m 04. Ueber ein Dutzend Metacarpi zeigen dreierlei Grössen. Die erste weicht vom Skelett von Sumatra nur wenig ab, sie misst 0^m 19, 0^m 05 in der Breite und 0^m 035 in der Dicke, die zweite ist 0^m 17 lang, 0^m 075 breit und 0^m 055 dick. Die massige Rolle weist namentlich auf breite, gedrungene Phalangenkörper hin, wie sie in Fig. 12 gezeichnet sind, von welchen nicht mehr gesagt werden kann, ob sie am Hinter- oder Vorderfuss Dienste leisteten. Die dritte Form ist 0^m 15 lang, 0^m 07 breit und 0^m 045 dick. Während die erste Form mit den oberen Flächen sich an *sumatrensis* anschliesst, weichen die beiden letztern durch einfachere Flächen auf der Annularisseite ab.

So stimmen auch bei Metac. index die seitlichen gegen den medius gekehrten Flächen nicht, abgesehen von den Grössen-Verhältnissen, welche bei *sumatrensis* eine Länge von 0^m 165 und eine Breite von 0^m 05 ergeben, bei der *brachypus*-Form 0^m 13 und 14 Länge und 0^m 055 und 06 Breite.

Endlich ist auch Metac. annularis recht characteristisch. Er ist am Skelett von Sumatra 0^m 145 lang, oben 0^m 06, unten 0^m 05 breit. Neben der tief gewölbten Hauptfläche, welche den Knochen mit dem Os hamatum verbindet, und den beiden inneren Flächen zu medius ist eine kleine äussere Fläche vorhanden, für

den zwar verkümmerten, aber eben doch selbständig vorhandenen kleinen Finger. Diese Fläche fehlt unserer *brachypus*-Form. Lang ist der Annularis derselben 0^m 125 oben, 0^m 045 unten, 0^m 06 breit.

Am wenigsten specifische Unterschiede bieten die übrigen Extremitätenknochen dar, von welchen das eine oder andere Stück in theilweise ausgezeichneter Erhaltung vorliegt. So ein Femur von 0^m 55 Länge, bei einer Breite oben von 0^m 235, in der Mitte 0^m 160 unten, über die Condyli gemessen von 0^m 170. Ein dritter Trochanter ist stark entwickelt und nach vorne wulstig umgestülpt. Dieser Femur übertrifft nach allen Dimensionen das Skelett aus Sumatra um ein Weniges, denn hier sind die Maasse in derselben Weise wie oben: 0^m 5, 0^m 21, 0^m 16, 0^m 17. Ganz in ähnlichem Verhältniss steht das vorhandene Becken, das ohne Zweifel zum gleichen Individuum gehört, wie Femur.

Die Tibia des sumatranischen Thiers hat folgende Maasse:

grösste Länge 0^m 355,
grösste Breite oben 0^m 13,
grösste Breite unten 0^m 1,

geringster Durchmesser in der Mitte 0^m 055. Hieran schliesst sich ein Schienbein von 0^m 33, während ein anderes von 0^m 29 den *brachypus*-Typus repräsentirt. Hier ist ein viel massigerer Knochen, namentlich die Spina tibiae stärker entwickelt, desgleichen auch der hintere hackenförmige Fortsatz, der die Rolle des Astragalus fasst. Ausserdem ist nicht zu übersehen, dass von einem Ansatz der Fibula nirgends etwas zu sehen ist. Diess stimmt wieder auf erfreuliche Weise mit den oben mitgetheilten Beobachtungen am Calcaneus und weist unsere *brachypus*-Form in die Nähe von *tichorhinus*. Das ganze untere Gelenk der *tichorhinus*-Tibia ist flacher, es fehlen die ausgebildeten Malleolus und die Spina, die in die Fossa dorsalis greift. Ebenso fehlt vollständig jeder Ansatz für die Fibula.

Weniger Werth für die systematische Beurtheilung haben die vorderen Extremitäten, die wir mehrfach von der kleineren *brachypus*-Form besitzen. Besonders stark und massig macht sich der Oberarm durch den grossen und kleinen Höcker, doch spre-

Digitized by Google

chen sich besondere Unterschiede an den beiden Formen nicht aus. Am Vorderarm gibt eine Vergleichung von Radius und Ulna des Skeletts von Sumatra folgende Maasse:

Radius des Rh. von Sumatra		von Steinheim
Länge	0^m 355,	0^m 32,
grösste Breite	0^m 15,	0^m 095,
geringste Breite	0^m 0052,	0^m 05,
Cubitus		
Gesammtlänge	0^m 445,	0^m 39,
Länge bis zum Olecranon .	0^m 38,	0^m 33,
Breite am Olecranon . .	0^m 125,	0^m 120.

Der grösste Unterschied ruht in der Form der unteren Radius-Fläche zur Handwurzel. Am Skelett von Sumatra ist sie aussen hoch gewölbt und nach vorne tief eingebuchtet, die Semilunarfläche aber sehr flach. An der Steinheimer *brachypus*-Form ist die Scaphoidalfläche viel runder und flacher gewölbt, die vordere Einbucht kurz, dagegen die Semilunarfläche tief gewölbt. Die Ulna bietet keinen Unterschied der Form dar.

Das Resultat unserer Untersuchungen fasst sich nach Allem darin zusammen, dass wir an der Hand der Steinheimer Rhinoceroszähne die 4 Arten zu unterscheiden im Stande sind; *incisivus*, *brachypus*, *sansaniensis* und *minutus*, welche Cuvier und Lartet zu Autoren haben und an den verschiedensten Orten innerhalb des miocenen Gebiets von Europa gefunden worden sind. Sehen wir von den Zähnen ab und beachten wir allein nur die zahlreichen Knochen, so halten diese mit den Zähnen wohl gleichen Schritt, was überhaupt das Zahlenverhältniss der Rhinocerosknochen zu den Zähnen anbelangt, aber die Zusammengehörigkeit der einzelnen Zähne und Knochen ist mehr vermuthet als bewiesen. Jedenfalls bieten sämmtliche Knochen nicht etwa 4 unterscheidbare Formen, wie die Zähne, sondern entschieden nur 2. Die eine Form von Skeletttheilen, die wir mit den Zähnen des *Rh. incisivus* vereinigten, weist auf das lebende Nashorn von Sumatra, dessen Skelett unsere Sammlung glücklicher Weise besitzt und das bis aufs kleinste Detail bei der Untersuchung verglichen worden ist. Ausser dieser Unicorner-

Form finden sich nicht etwa noch 3 oder 2 andere Formen, sondern entschieden nur 1 weiterer Typus, der einzig nur durch Maassverhältnisse sich unterscheidet, ohne dass jedoch die einzelnen Grössen constant blieben. Sind nun *brachypus*, *sansaniensis* und *minutus* wirkliche Arten, so vertheilen sich wohl die Knochen in der Art auf dieselben, dass die grössten zu *brachypus* gehörten, die nächste Grösse auf *sansaniensis* fiele und die kleinsten mit *minutus* zu vereinigen wären. Liegt dagegen der Hauptwerth bei Beurtheilung des *Rhinoceros* in den Knochen und nicht in den Zähnen, so hätten wir es nur mit 2 Arten zu thun: der *brachypus*-Form und *incisivus*-Form, wobei immer die Frage offen gelassen werden muss, ob wirklich die grössten Knochen und die grössten Zähne zusammengehören, d. h. das Unicorner-Skelett zu *incisivus* gehört. Ich halte es nur für wahrscheinlich, sicher bin ich nicht; um so weniger, als die Zähne unseres sumatranischen Thieres viel grössere Aehnlichkeit mit *Rh. sansaniensis* zeigen, als mit *incisivus*.

Dass eine Reihe von Fehlern andere Autoren, die über tertiäre Rhinocerose schrieben, gemacht haben, ist mir zur vollsten Gewissheit geworden. Ich schweige darüber still. Um ganz sicher sich aussprechen zu können, sind noch Thatsachen zu erwarten, und bleibe bis dahin die Frage über die Natur der 4 Steinheimer Nashorne eine offene Frage!

Tapirus suevicus. Taf. VIII, fig. 9.

Tapirzähne gehören zu den grössten Seltenheiten, fehlen aber doch nirgends in der schwäbischen Miocene. Skelettreste sind noch nicht gefunden, wenigstens noch nicht als solche erkannt worden. Ausser unserem Fig. 9 abgebildeten Zahn existiren überhaupt nur noch einige Zähne aus den Bohnerzen, ein Unterkieferstück mit 5 Zähnen aus dem Graben der Michelsfeste bei Ulm und einige Zähne von Engelswies in unseren Sammlungen. Die Bohnerzzähne, von Jäger längst veröffentlicht (Jäg., f. Säugeth. Württb., Taf. IV, 44, 45, 46, 47) und *Lophiodon*, petite espèce d'Argenton, zugeschrieben, stimmen vollkommen mit dem Ulmer Tapir, das H. v. Meyer *Tapirus helveticus* genannt

hatte (cf. Leonh., Jahrb. 1840, 584.). Unser Steinheimer Zahn M II des linken Unterkiefers ist etwa noch einmal so gross als *T. helveticus*, länger und jedenfalls um ein Namhaftes breiter als *T. arvernensis*, Croizet et Jobert oder *T. priscus* Kaup.

Vergleichen wir unsern Zahn mit dem entsprechenden Zahn des indischen und amerikanischen Tapirs, so finden wir, dass er in demselben Maass die Grössenverhältnisse des indischen Tapirs übertrifft, wie das indische grösser ist, als das amerikanische. Bei *Tap. americanus* von Surinam misst der betr. Zahn 22 und 15 MM., bei *T. indicus* von Sumatra 24 und 17, unser Steinheimer Zahn 26 und 22. Der bedeutende Zahndurchmesser von aussen nach innen, eine viel stärkere Basis des Zahns, die sich durch einen Schmelzkragen mit zart gefälteltem Schmelz aushebt, endlich eine schiefere Stellung der Kauflächen, die nicht rechtwinklig zur Axe des Kiefers stehen, berechtigen jedenfalls zur Aufstellung einer besondern Art, ja vielleicht werden weitere Funde von Praemolaren lehren, dass eines der mit Tapir verwandten Genera vorzuziehen ist.

Soll an die lebenden Formen angeknüpft werden, so bietet *T. bicolor*, wie schon H. v. Meyer und A. ausgesprochen haben, mit seinen durchweg grösseren Zahnverhältnissen viel eher einen Anknüpfungspunkt, als das amerikanische Thier. Ausser den Zähnen zeichnet sich *T. bicolor* durch die starke Wölbung der Stirne aus, die sich über das Hinterhaupt erhebt. Beim Amerikaner fällt im Gegentheil das Hinterhaupt, das den höchsten Punkt des Schädels bildet, in der Crista sagittalis zur Stirne ab.

Vorbehältlich neuer Funde, die vielleicht auf das Genus *Lophiodon* oder *Pachynolophus* hinweisen, gebe ich der auf jeden Fall noch unbeschriebenen Art den Namen *„suevicus"* zum Unterschied von der H. v. Meyer'schen Art *Tapirus helveticus*.

Chalicotherium antiquum Kaup. Taf. VIII, fig. 8. 10—13.

Neue Beiträge zu diesem äusserst seltenen Thiere, von welchem in Schwaben meines Wissens bisher noch keine Spur gefunden wurde, vermag auch Steinheim nicht zu liefern. Es constatirt einfach die Thatsache, dass das Thier bei uns gelebt hat,

das in seinem Zahnbau zwischen *Anoplotherium* und *Rhinoceros* sich stellt.

Die 3 Zähne Fig. 10, 11, 12 stellen die Funde von Steinheim vor. Ich lasse sie gut abbilden, weil es überhaupt noch keine gute Abbildung von *Chalicotherium*-Zähnen gibt. Denn die Kaupschen Zeichnungen von 1833 sowohl, als die von 1859 sind schauerlich missrathen, und auch die Blainville'sche so wenig scharf und genau, dass Niemand einen richtigen Begriff von diesem eigenthümlichen Zahnbau bekommt. Fig. 12 ist ein linker oberer Backenzahn, nach Analogie von *Rhinoceros* M II, jedenfalls ein ächter Backenzahn. Ein äusseres Schildblech, Wförmig angekaut, so gross als es nur die ächten Palaeotherien tragen, greift auf die Oberseite der Zahnkrone herein. Zwei Falten ziehen sich von der Innenseite der Krone gegen den äusseren Schild, beide gehen von inneren Hügeln aus, wie es bei sämmtlichen Palaeotherien, Anoplotherien, Anchitherium, Tapir u. s. w. der Fall ist, und sind von einem durchlaufenden Schmelzkragen umgeben, auf welchem sich vor dem Vorjoch ein eigener, von innen nach aussen hingezogener Hügel erhebt. Am augenfälligsten ist der in der Mitte des Zahns befindliche, rings abgerundete Schmelzhügel, an den sich die Vorderfalte anlehnt. Gleich hinter ihm steht ein weiterer kleiner Hügel, der Vorhügel vor dem Nachjoch und auf der Hinterseite endlich macht der Halskragen, der zur Hauptkrone noch ein Nebenthal bildet, abermals Versuche, Hügel und Wülste zu bilden. Was die Wurzeln des Zahns betrifft, so existiren in Wirklichkeit nur 3 abgesonderte, breite, nicht sehr hoch hinaufgreifende Wurzeln, eigentlich aber sind es verwachsene Wurzeln, indem die breite innere Wurzel aus 3 Aesten und die beiden vordern und hinteren äussern je aus zwei verwachsenen Stücken besteht.

Ein besonderes Wort verdient der Zahnschmelz. Die Zahnprismen des Schmelzes, rechtwinklig auf das Zahnbein gestellt, sind so angeordnet, dass sie vielfach unter einander verschmolzene Gänge bilden, die von den beiden Seiten des Zahns ebenso, wie von der grossen Medianfalte aus gegen die Mitte des Schildblechs schief sich hinziehen. In der Mitte vereinigen sie sich

und bilden hier eine schwache Gräthe, welche nach Kaup für *Ch. antiquum* bezeichnend sein soll, während bei *Goldfussii* eine ebensolche Rinne beobachtet wird. Um den innern Hügel legen sich die zarten Schmelzlinien als horizontale Curven und gehen von der Spitze an bis zur Basis rings herum.

Fig. 11 ist ohne Zweifel der erste Vorbackenzahn. Das äussere Blech hat eine einfache mediane Falte, welche dasselbe in 2 ziemlich gleiche Hälften theilt. Zwei, beziehungsweise drei innere Hügel, von denen aber nur der hintere seine Falte nach aussen und vorne entsendet, der andere Hügel und der dritte Nebenhügel auf dem Halskragen aufsitzend, bleiben isolirt.

Fig. 8 sehe ich als den dritten Praemolaren an. Beide Halbmonde noch sehr ausgesprochen, beide erheben sich in ihren Hörnern zu 2 Mittelspitzen. Der vordere Halbmond geht in die Länge und wird dadurch im Vergleich mit dem hinteren verzogen. Die bei dem Molaren schon erwähnten zarten Schmelzcurven lassen auch an ihm sich erkennen.

Fig. 10 ist einer der unteren Molare. Die Anlage der Schmelzlinien ist die gleiche wie bei den oberen Backenzähnen. Die zarten Linien ziehen sich vom Oberrand schief gegen die Falte der Halbmonde, die an ihren Enden jeder 2 besondere Pfeilerspitzen trägt, so dass in der Mitte der Innenseite, wo die beiden Halbmonde zusammenstossen, 2 solcher Pfeiler sich erheben. Vollständig der Character der Anchitherien, in deren nächste Nähe sich *Chalicotherium* stellt.

Ausser den Zähnen ist *Chalicotherium* fast ganz ungekannt. Indessen liegt es nahe, den Mittelhandknochen Fig. 13 hier beizuziehen. Ein linker äusserer Metacarpus, dem zwar die Rolle zu den Fingergliedern fehlt, dessen obere Fläche (ad unciforme) jedoch erhalten ist und auf nur zwei Mittelhandknochen weist. Nach seiner Mittelhand schlösse sich *Chalicotherium* an das eocene *Anoplotherium* an, wohin es auch die Franzosen unter dem Lartet'schen Namen *Anisodon* stellen. Es würden sich hienach in ähnlicher Weise die beiden Geschlechter *Anoplotherium* und *Chalicotherium* zu einander verhalten, wie das miocene *Anchitherium* zum eocenen *Palaeotherium*.

Digitized by Google

Chaeropotamus Steinheimensis. Tafel VIII, fig. 1—6. 14.

Bei der Wahl des Geschlechtsnamens *Chaeropotamus* Cuv.* für unsere Steinheimer Pachydermen folge ich P. Gervais**, der keinen Anstand nahm, den Namen des eocenen Geschlechtes aus den Gypsen von Paris auf ein miocenes Geschlecht aus den Süsswasserkalken von Debruge und Barthelemy zu übertragen, um so mehr, als H. v. Meyer schon 1834 die Unsicherheit nachgewiesen hatte, die über die Kenntniss des Cuvier'schen Geschlechtes herrschte. War doch dieser gelehrte Kenner der Fossile anfänglich in Versuchung gekommen, sein *Hyotherium Sömmeringii* (Georgsg. pag. 55) mit *Chaeropotamus* zu vereinigen, während Kaup ebenso im Rechte ist, bei dem Genusnamen *Sus* zu bleiben, denn seine Zähne (Taf. VI, 4) wie auch die Meyerschen (Georgsg. II, 9—14) zeigen ächten Schweinstypus. Das Wichtigste ist, dass wir einen neuen Beitrag erhalten zu der so wunderlichen Thiergruppe, die in *Cynochaerus* Kaup, *Hyopotamus* Owen und *Entelodon* Gervais ihre nächsten Verwandten hat. Leider kennen wir nur sehr fragmentarisch diese Gruppe, die mit keinem lebenden Geschlechte zu vereinigen, die Mitte hält zwischen Schwein und Raubthier. Die Molaren des *Chaeropotamus* sind die Molaren eines Schweins, während die Praemolaren an Hund oder Hyäne erinnern. In dieser Hinsicht hätte Kaup den besten Namen gewählt: „Hundeschwein" oder *Cynochaerus*. Ich bilde auf Taf. VIII, fig. 1—6 Alles ab, was ich in 15 Jahren von diesem seltenen Thiere bekommen habe. Der erste Fund bestund in einem Kieferstückchen mit 2 Zähnen, die

* Die Cuvier'sche Bezeichnung gründet sich (Oss. foss. III, Taf. 51, fig. 3) auf eine ziemlich vollständige Zahnreihe des Oberkiefers und einen unvollständigen Unterkiefertheil aus den Gypsen des Mt. Martre. Die Grösse des Thiers erreichte die des Wildschweins nicht.

** Gervais (paléont. franç. pag. 196) hatte Anfangs für die *Chaeropotamus* jüngeren Alters den Namen *affinis* gegeben, in Anbetracht der Uebereinstimmung mit *parisiensis* wieder gestrichen. Nur auf den Tafeln 31 und 32 figurirt der Name *affinis* noch. Ob diese Vereinigung wohlgethan ist, möchten wir bezweifeln. Die beiderlei Grössen sind doch zu verschieden und überdiess die beiderlei Erfunde zu unvollständig, um die Vereinigung von 2 der Zeit nach so verschiedenen Arten damit begründen zu können.

Digitized by Google

eben gar nicht zu einander zu passen schienen. Wären sie nicht beisammen gesessen, so hätte man sie füglich unter 2 verschiedene Thiergruppen unterbringen können. Die beiden Zähne sind, wie sich das später an Fig. 3, a, b herausstellte, der erste Molar und der erste Praemolar. Bei Vergleichung mit lebenden Thieren war es das von Heuglin (Act. Leop. Bd. 30) neu aufgestellte Geschlecht *Nyctochaerus Hassama* *, das in Betreff des Molaren vollständig, in Betreff des Praemolaren wenigstens etwas übereinstimmte. An dem Unterkieferstück (Fig. 1) sind 3 Molaren und 3 Praemolaren erhalten, das sorgfältig aufbewahrte Trümmerwerk des zerschlagenen Vordertheils zeigte uns 3 schweinsartige Schneidezähne. Von dem Eckzahn leider keine Spur. Ebenso fehlt, worauf am meisten Werth zu legen wäre, das Kieferstück hinter dem Eckzahn, so dass nicht einmal die Zahl der Praemolaren angegeben werden noch über die Zahnlücke zwischen dem letzten und vorletzten Praemolar oder zwischen diesem und dem Eckzahn etwas gesagt werden kann.

Die 3 Molaren tragen ächten Schweinstypus an sich. Einzeln gefunden möchte ich mich nie getrauen, sie von *Hyotherium* oder *Sus* unterscheiden zu wollen. So liegen denn auch seit Jahren einzelne in den Bohnerzen gefundene Molaren in unserer Sammlung, die v. Meyer und Jäger als *Hyotherium Meissneri* und *medium* bestimmt hatten, die ebenso gut unserem Thiere angehören konnten, als den genannten Schweinsarten. Nimmt man die ganz vortreffliche Arbeit von Peters ** zur Hand, so stimmt

* *Nyctochaerus Hassama*, dessen Originalschädel in unserer Sammlung liegt, zeigt in allen seinen Formen des Schädels wie der Zähne so viel Uebereinstimmung mit *Sus larvatus*, dass ohne weitere Begründung sich die Aufstellung eines neuen Geschlechts kaum rechtfertigen lässt.

** K. F. Peters (zur Kenntniss der Wirbelthiere aus den Miocenschichten von Eibiswald XXIX. B. d. Denkschr. Wien 1868) hat das seither nur mangelhaft gekannte *Hyotherium Soemmeringii* v. Meyer (1834 und 1841) auf die Eibiswalder Schweinsreste übertragen und in der Art wissenschaftlich verwerthet, dass er in *Hyotherium* eine jener fossilen Sippen erkennt, welche im innigsten Anschluss an *Sus* den Uebergang der Schweine der alten Welt zu dem abgeschlossenen amerikanischen Typus von *Dicotyles* einerseits und zur Gruppe der

die Schilderung der Molaren des Unterkiefers vom Eibiswalder *Hyotherium Soemmeringii* so merkwürdig überein, dass man glauben möchte, Peters habe bei seiner Beschreibung unsern *Chaeropotamus*-Kiefer vor Augen gehabt. Als einzigen Unterschied finde ich nur, dass unsere Steinheimer Zähne etwas schmäler sind. Peters misst bei

M. I. 0^m 0168 von vorne nach hinten

0^m 0133 am Vorderhügel und 0^m 0124 am Hinterhügel von aussen nach innen gemessen. Ich messe

0^m 017 in der ersten Richtung

0^m 012 und 0^m 0115 in der andern Richtung. Ebenso ist es auch beim zweiten Molar. Peters misst 0^m 0194 und 0^m 0153, ich lese 0^m 0195 ab und 0^m 014. Sonst aber stimmt, wie schon bemerkt, Alles was Peters vom vordern Wall und dem hintern Talon, von Querthal und Längsfurche und den Zwischentuberkeln sagt, bis auf's Einzelnste hinaus.

Und doch haben wir mit unserem Steinheimer Kiefer ein ganz anderes Thiergeschlecht, als das Ei-

---

herbivoren Pachydermen andrerseits vermittelt. Das wichtigste anatomische Moment, das Peters an dem Eibiswalder *Hyotherium* beobachtet, ist die Degradation des Eckzahns zum Vorbackenzahn, wie er sich ausdrückt. Dieses Verhältniss tritt am Oberkiefer zu Tage, während im Unterkiefer sich noch schlanke Hauer am Männchen, aber auch an den Weibchen ein immerhin noch deutlich ausgesprochener Eckzahn beobachten lässt. Als Synonima fasst Peters zusammen:

Sus antediluvianus Kaup und *Sus chaerotherium* von Sansan.
Hyotherium Meissneri H. v. M. v. Wiesbaden.
Chaeropotamus von Avary.
Palaeochaerus major Pom. und *P. typus* Pom.
Chaerotherium sansaniense Lart.
„ *mammillatum* Gerv.
Chaeromorus simplex Gerv.

Auch Kaup identificirt *Hyotherium Soemmeringi* mit seinem *Sus antediluvianus* (Ossemens 9, 5 und 6) und hat jedenfalls die Priorität für sich. Ebenso wird er seine Gründe haben, mit *Sus palaeochoerus*, von dem übrigens nur Molaren bekannt sind (vergl. auch Jäger, foss. Säugeth. Taf. V, 71) die Blainville'schen Arten von Avison, Anjou, Orleanais, Avaray zu vereinigen.

Digitized by

biswalder. Ich möchte daher, so sehr ich für Reduction der zahlreichen „Schweinsarten“ bin, doch nicht dafür einstehen, dass sämmtliche von Peters zusammengefasste Namen nur das *Hyoth. Soemmeringii* H. v. M. 1841 bedeuten wollen. Ohne vollständige Zahnreihen vor sich zu haben, ist es geradezu unmöglich, etwas Sicheres über derartige Zähne auszusprechen. Vermag ich doch nicht einmal unsern 3ten hinteren Molaren von dem Zahn gemeiner Hausschweine aus unsern Pfahlbauten zu unterscheiden.

Das Hauptgewicht ruht vielmehr auf den Praemolaren, von denen 3 erhalten sind: ob noch ein 4ter vorhanden war? Fände man sie vereinzelt, so suchte man bei *Hyaena, Pterodon* oder ähnlichen Carnivorengeschlechtern nach Anhaltspunkten der Vergleichung. P I ist (Fig. 3, b) durch eine Hügelspitze gebildet, an deren Grund eine äussere Schmelzfalte sich hinzieht, die vorne und hinten zu einem Schmelzwulst sich verdickt. Der hintere Wulst ist stärker als der vordere. Kleine Nebenfältchen am hintern wie am vordern Wulst lassen doch Pachydermen-Charakter ahnen, denn Carnivoren sind derartige Falten fremd. Der Zahn misst 0^m 018 von vorne nach hinten, 0^m 014 von aussen nach innen. Er hat 3 Wurzeln, 2 hinten, die dritte vorne. P 2 ist grösser, um 2 MM. länger als P 1. Die Krone dieses Zahns ist gleichfalls aus Einer Hügelspitze gebaut, die noch höher und spitziger ist, als bei P 1. Ein Schmelzkragen an der Basis bildet hinten einen förmlichen Höcker, vorne umgibt er einfach den Fuss der scharfen Kante, die steil zur Hügelspitze hinansteigt. Der Zahn ist gleichfalls noch 3wurzelig, doch verwachsen die beiden hintern Wurzeln bald in Eine. Dagegen wird P 3 2wurzelig, seine Krone ist eine lang und schmal hingezogene Schmelzwulst, deren Gräthe hinten wieder eine Falte schlägt. Der Zahn sieht einem *Anoplotherium*-Zahn sehr ähnlich. Gervais zeichnet an *Chaerop. affinis* (Zool. franç. Taf. 31, 5) den ersten Backenzahn hinter der Lücke ganz anders, dort ist dieser Zahn hoch und spitzig. Noch eigenthümlicher nimmt sich der Zahn auf Taf. 32, 8 aus; an beiden Stücken ragt derselbe über die Zahnreihe etwas heraus, schliesst sich auch nicht unmittelbar an den nächstfolgenden Vorbackenzahn an. Dies sind Unterschiede, die

Digitized by Google

eine Verschmelzung unseres *Chaeroptamus* mit dem Thiere der Vaucluse bei sonstiger Aehnlichkeit nicht erlauben und den Localnamen *Steinheimensis* rechtfertigen.

Die Schneidezähne des Ober- und Unterkiefers sind nach dem Typus der Schweinezähne gebaut. Fig. 6, a b zeigt 3 Schneidezähne, die mit dem Unterkiefer gefunden wurden. Es sind schmale, seitlich zusammengedrückte, lange Zähne, der erste vorderste zeigt diess am deutlichsten, der vorne glatt, hinten längs der ganzen Innenseite eine mittlere Längsfalte stehen lässt, die im 2ten Zahn noch stärker wird. Zudem ist der zweite Schneidezahn schon sehr schief gewendet und der dritte endlich macht eine doppelte Wendung von vorne nach hinten und zugleich von aussen nach innen, und ist die schon bemerkte Längsfalte auf der Innenseite ganz nach hinten gerückt, gewissermassen an diesem Zahn schon den hinteren Schmelzhügel ankündigend, der bei allen nachfolgenden Zähnen des ganzen Gebisses eine Rolle spielt. Der Zahn Fig. 4, a b vermuthlich ein oberer Schneidezahn, eine breite, nach innen und hinten gekrümmte schiefe Schaufel vorstellend. Die nicht fehlende Medianfalte theilt die Innenseite der Zahnkrone in 2 ungleiche Hälften.

Ausser den beschriebenen, ohne Zweifel Einem Individuum zugehörigen Zahnresten erhielt ich noch die Fig. 2 abgebildete Zahnreihe, die ich lange zu *Hyoth. Soemmeringii* oder *Meissneri* stellte. Die klare Darstellung von Peters belehrte mich bald eines Andern und glaube ich das Richtige zu treffen, diese Zähne als einem jungen *Chaeropotamus* angehörig zu betrachten. Die vorderen 3 Zähne wären Milchzähne, der 4te hinterste wäre M I. Dieser Zahn ist noch ganz Keim, mit zartem Schmelz, noch nicht oder wenigstens kaum erst der Pulpa entwachsen. Die zahlreichen Bildungswege des Schmelzes und der grosse Faltenreichthum der Haupt-, wie der Nebenhügel lassen hier noch viel besser sich sehen, als es an dem schon von der Usur erfassten Zahn des Unterkiefers der Fall ist.

Die 3 folgenden Milchzähne des Oberkiefers tragen ganz und gar das Gepräge der ächten Backenzähne, sie nehmen nur von hinten nach vorne an Grösse ab und verliert der vorderste

Digitized by Google

einen der 4 Hügel, so dass er nur als 3hügeliger Zahn dasteht. Der erste, d. h. hinterste Milchbackenzahn (D 1) ist 4wurzlig, entsprechend den 4 Hügeln auf der Krone des Zahns. Auf der äusseren Zahnseite stehen die stärkeren Hügel und die stärkeren Wurzeln, auf der Innenseite die schwächeren. Quertheilung wie Längstheilung des Zahns sind beide gleich deutlich, indem der Zahn durch ein Querthal und ein Längsthal zerschnitten ist, in welches zahllose Schmelzrinnen von den 4 Hauptspitzen des Zahnes sich verlaufen. Auch D 2 ist noch 4wurzelig und 4hügelig und unterscheidet sich allein durch geringere Dimensionen von D 1. Dagegen ist D 3 vom eigenthümlichsten Bau: unter den lebenden Schweinen trägt kein einziges an seinen Milchzähnen, namentlich schon an einem der vorderen oder gar dem vordersten (worüber leider keine Gewissheit herrscht) so sehr den Typus der ächten Backenzähne. Genau genommen ist auch D 3 4hügelig, nur drängen die 2 vorderen Hügel sich zu einem Doppelhügel zusammen, von dem ins Querthal 2 Kämme hinabziehen. Dem gemäss sind auch die Wurzeln höchst sonderbar: zwischen 3 Hauptwurzeln, 2 hinteren und 1 breiten vorderen stellen sich kleine Hilfswurzeln ein, die auf der Aussenseite wachsen und auch nach hinten noch eine Wurzel entsenden.

Fig. 14 ist noch ein Mittelhandknochen abgebildet, der kaum einem anderen Thiere angehören wird, als unserem *Chaeropotamus*. Es ist Metacarpus medius des rechten Vorderfusses. Vergleicht man ihn mit dem betreffenden Knochen eines alten Wildschweins, so stimmt die Länge genau, die Breite an der oberen Gelenkfläche (zum Os magnum) ist bei *Chaeropotamus* geringer als bei dem Schwein. Gervais hat pl. 33, fig. 3 denselben Knochen, der übrigens durchweg schmäler und um 1 CM. kürzer ist, *Palaeochaerus typus* Pom. zugeschrieben. Im Uebrigen ist er geneigt, die noch vielfach unklaren Arten *Anthracotherium gergovianum*, *Hyotherium Meissneri*, *Chaeromorus*, *Chaerotherium* zusammenzuwerfen.

Unter allen Umständen steht fest, dass unsere Kenntniss um die tertiären Schweinsarten noch sehr mangelhaft ist und die Mehrzahl der publicirten Arten noch weiterer Funde und genauerer

Untersuchung wartet. Unserem *Chaeropotamus* am nächsten, vielleicht identisch, scheint *Sus Belsiacus* Gerv. 33, 7 von Montabusard zu sein. Die Art gründet sich auf einen eben im Schieben begriffenen Unterkiefer, an welchem P 1 am stärksten entwickelt ist. Einzelner Zähne von *Belsiacus* thut auch H. v. Meyer (Münchner Nachlass) Erwähnung, welche im Besitz von Herrn Wetzler in Günzburg sind.

Aechten Schweinscharakter scheinen zu haben: 1) *Sus arvernensis* Croiz. et Jobert bei Blv. pl. 9. Die Praemolaren sind hier bedeutend reducirt: nach Meyer und Pictet steht ihm das siamesische Schwein sehr nahe. 2) *Sus provincialis* Gerv. Zool. fr. pl. 3, f. 1—6 aus der Molasse von Montpellier wird, obgleich ausser den Molaren nur 1 Praemolar bekannt ist, mit *S. larvatus* verglichen. Hiemit scheint Jäger's *Hyotherium sideromolassicum* übereinzustimmen. 3) *Sus major* Gerv. Zool. fr. pl. 12, fig. 2 von Cucuron, wo es mit *Hipparion mediterraneum* sich findet, gleichfalls ächtes Schwein und noch dazu das grösste bekannte. 4) *Sus erymanthius* Roth und Wagner von Pikermi mahnt schon sehr an *Sus scrofa ferus.* Sehr mangelhaft charakterisirte Arten sind: *Sus chaeroides* Pom. von Apt (Vaucluse); ein Unterkieferstück mit 4 Zähnen vom Mte. Bamboli in Toscana, das ich der Freundschaft des Herrn Prof. G. Capellini in Bologna verdanke, hat in seinen Molaren mit *Sus larvatus* viele Aehnlichkeit. Ohne Kenntniss der Praemolare ist aber nichts Bestimmtes zu sagen. *Sus chaerotherium* Lart., nur in wenigen Zähnen bekannt, die an *S. provincialis* streifen. *Sus Lockharti* Lart. Blv. pl. 9 von Avary (von Blainville *Chaeropotamus* genannt), trägt mehr einen Nilpferd- als Schweinscharakter. *Sus lemuroides* hat fast gar nichts mehr von *Sus* an sich, so wenig als *Heterohyus armatus* Gerv. 35, 14 das ein Pachyderme ist, an der Grenze der Fleischfresser mit einer geschlossenen Zahnreihe. Zwischen Schwein und *Hyrax* endlich steht *Hyraeotherium leporinum* Owen, ein eocenes Thier in der Grösse eines Hasen. *Hyopotamus* aber (R. Owen, Quaterly Journ. 4, pl. VIII.) ist ein zu *Anthracotherium* gehöriges Thier, dessen Molare denen des *Palaeotherium* ähnlich sind, während die 4 Praemolaren vom

Typus der omnivoren Pachydermen, einspitzig und 3hügelig sind, zwischen P 3 und P 4 ist eine Lücke, wie auch zwischen P 4 und dem Eckzahn. *Anthracotherium* selbst führt in einigen seiner Arten (*velaunum* und *minimum* von Cadibona (Bart. Gastaldi, cenni sui vertebrati fossili del Piemonte 1858) Thiere auf den Schauplatz, die in den Molaren etwas von Schweinen und von *Palaeotherium* haben, in den Praemolaren sind sie Fleischfresser, im reducirten Eckzahn und den Schneidezähnen Ruminantien.

Listriodon splendens H. v. Meyer.

In Anbetracht der hintersten Molare, welche den schweinsartigen hinteren Höcker tragen und der riesigen, 24 CM. langen Hauer des Ober- und Unterkiefers, die sich fast wie bei *Babirussa* krümmen, wurde das von Meyer 1846 * aufgestellte Geschlecht, trotz der grossen Verwandschaft im Zahnbau mit Tapir zu den Porcinen gestellt. Ein neuer Beleg für die ausserordentliche Mannigfaltigkeit der schweinsartigen Thiere zur Tertiärzeit, die uns leider zum weitaus grösseren Theil noch ganz unbekannt sind. Weiss man doch vom Skelett des *Listriodon* so gut wie nichts und sind auch die Steinheimer Funde keine neuen Beiträge zur Kenntniss des Thiers, als vielmehr nur Beiträge, die Verbreitung dieser Art in Schwaben betreffend.

Im Jahr 1859 erhielt Meyer (siehe den Münchner Nachlass) aus Steinheim mitgetheilt einen rechten unteren Eckzahn. In Grösse, Querschnitt und selbst der Beschaffenheit der Abnutzungsfläche gleicht er so sehr einem der Chauxdefonder Eckzähne des *Listriodon*, dass Meyer an der Identität nicht zweifelt. Die äussere Spitze ist zwar abgebrochen, auch fehlt die Basis, aber dennoch lässt er sich sicher erkennen. Ebenso soll

---

* Mai 1846 berichtet H. v. Meyer, Jahrb. 464 über die Tertiärreste von la Chauxdefond, wo neben *Lophiodon*-Zähnen auch einige den Schweinszähnen sich nähernde Backenzähne lagen, die er *Listriodon splendens* nannte. Später (Febr. 1850), Jahrb. 203, erhielt Meyer die gleiche Art von dem durch seine *Dinotherien* bekannten Mannersdorf am Leithagebirge in Oestreich.

Digitized by Google

Farbe und Erhaltungsweise des Fossils dem Steinheimer Vorkommen entsprechen, dass auch über dessen Fundstätte kein Zweifel herrscht. Ich erhielt im Laufe des letzten Jahrzehnts nur Einen Zahn, den letzten Molaren des Unterkiefers, der aber charakteristisch genug ist, das Vorhandensein dieser Art in Steinheim zu bestätigen. Aus Sansan hatte ich indessen ein vollständiges Gebiss des Ober- und Unterkiefers erworben und stimmt der Steinheimer Zahn mit dem entsprechenden Sansaner aufs Haar. Das ganz Eigenthümliche der *Listriodon*-Zähne, das bei Gervais pl. 20, fig. 2, 3 sehr gut, in der Lethaea dagegen pl. 50 sehr schlecht wiedergegeben ist, ist der schiefe Steg, der von einem Querhügel der Molaren zum andern über das Thal hinüberführt. Auf der Hinterseite des hinteren Hügels bildet er einen Höcker, der im letzten 3ten Molar zum selbstständigen 5ten Hügel ausgebildet ist. Viel öfter als in Steinheim hat sich *Listriodon* in Laichingen gefunden, gelegentlich einer Grabarbeit, die dort von den Bauern auf Wasser ausgeführt worden ist. In der Nähe von Basalttuffen grub man Süsswassermergel an, die auf die Aecker geführt, den dortigen trockenen Boden verbessern sollten. Bei diesem Anlass witterten Zähne und Knochen aus, welche der Aufmerksamkeit des H. Dr. Koch daselbst nicht entgingen. Sie gehören zum grössern Theil *Listriodon splendens* an (*Anchitherium aurelianense, Rhinoceros sansaniensis* und *Cervus* sind die wichtigsten mitvorkommenden Reste), vom Steinheimer und Sansaner Vorkommen nicht zu unterscheiden.

Anchitherium aurelianense. Taf. IX.

Palaeotherium aurelianense Cuv. oss. foss. pag. 254, pl. 67, 2—12.
Palaeotherium hippoides Lart. not. s. l. coll. de Sansans.
Palaeotherium de Sansan, Blainv. pl. VII.
Anchitherium aurelianense H. v. Meyer, Georgensgm. pag. 86. pl. VII und VIII.
Hipparitherium Christol. Cts. rend. XXIV, pag. 374.

Wenige Thiere nur spielen in geologischer wie in zoologischer Hinsicht eine gleich wichtige Rolle, wie das „*Palaeotherium* von Orleans", das erstmals 1783 in den Steinbrüchen von Montabusard von Desay beobachtet und 1822 von Cuvier be-

schrieben worden ist. In Deutschland war damals noch nichts Aehnliches bekannt, bis 1834 H. v. Meyer aus den tertiären Lagern von Georgensgmünd eine Reihe von Zähnen und Knochen zur Untersuchung bekam, an welchen er die Abweichung dieser Palaeotherienzähne von denen des Montmartre bei Paris noch schlagender nachwies, als es Cuvier bei dem mageren Material von Montabusard möglich gewesen. Seither wurde das Thier an verschiedenen Orten noch gefunden und als ein leitendes Fossil für das mittlere Tertiär erkannt. Es fand sich durch Ezquerra am Cerro de San Isidro bei Madrid, zu St. Geniès bei Montpellier, bei Issel in Languedoc, namentlich aber zahlreich im Hügel von Sansan (Gers.). Durch die Bemühungen Lartets fanden sich hier so viele Skelett-Theile, dass im Jahr 1851 schon Lartet sein Thier von Sansans charakterisiren konnte, als ein Hufthier mit 3 Zehen, von denen aber nur die Mittelzehe einen Huf trägt und den Boden berühren soll. Der Unterfuss soll durchweg dem des Pferdes sich nähern, während die oberen Gliedmaassen den Typus der Palaeotherien tragen. Gervais (Zoologie etc. pag. 63) bringt das Thier wegen seines Trochanters am Femur und der Verhältnisse des Unterfusses mit *Hipparion* in Verbindung. In Schwaben fanden sich schon in den 40ger Jahren einzelne Zähne in den miocänen Bohnerzen von Melchingen, Salmendingen, Würtingen, die durch die H. Schmidt und Graf Mandelslohe in unsere Sammlung kamen. Alberti hatte in den Bohnerzen von Heudorf dessgleichen gesammelt, endlich lieferte mir auch der Hahnenkamm bei Heidenheim nebst einigen von Dr. Maak beschriebenen Lophiodonten ein Unterkieferstück mit 3 Molaren. Ausser dem Vorkommen in den Bohnerzen fand sich 1856 ein Oberkieferstück mit 4 Praemolaren in dem Kirchberger Molassesandstein mit *Paludina varicosa* Br. und *Melania turrita* v. Kl., einem Sandstein, der nach dem gegenwärtigen Stande der Anschauung für untere Süsswasser-Molasse angesehen wird und vereinzelte Zähne in Engelwies bei Sigmaringen. Weitaus das vollständigste Material jedoch lieferte Steinheim. Ausser vollständigen Backenzahnreihen in einer Erhaltung, die lediglich nichts zu wünschen übrig lässt, fanden sich auch die Knochen

von Extremitäten, die dem *Hipparion* so ähnlich sehen, dass ich anfänglich dieselben als zu diesem Geschlechte gehörig betrachtete. Freund Zittel erst machte mich bei einem Besuche der Sammlung auf *Anchitherium* aufmerksam und fand sich nach näherer Vergleichung der einschlägigen Knochen seine Vermuthung vollkommen gerechtfertigt. Was die Art unseres Steinheimer *Anchitherium's* anbelangt, so beliess ich es bei dem altgewöhnten Namen „*aurelianense*", von dem es auch, was den Bau und die Form der Zähne betrifft, nicht abweicht. Nur übertrifft das Steinheimer Thier in allen seinen bekannt gewordenen Resten das Thier von Georgensgmünd an Grösse und stellt sich an die Seite des spanischen *Anchitherium's*. Im Nachlass H. v. Meyer's findet sich der Jahrb. 1844, pag. 299 beschriebene Unterkieferzahn (M. II) von *Anchith. Ezquerrae* abgebildet, desgleichen P 1 der rechten Oberkieferhälfte vom Cerro de San Isidro bei Madrid. Dieselben gehörten der Bronn'schen Sammlung zu, die jetzt in Boston (Nordamerika) aufgestellt ist. Hält man die mit der scrupulösesten Treue abgezeichneten Zähne an unsere Steinheimer, so überrascht in der That die grosse Aehnlichkeit. Die Grössenverhältnisse sind allerdings noch bedeutender, indem der Zahn von *Ezquerrae* 0^m 024 lang und 0^m 0135 breit ist, der entsprechende Steinheimer misst 0^m 021 und 0^m 013. Für *A. aurelianense* von Georgensgmünd gibt Meyer 0^m 018 und 0^m 012 an. Meine Messungen an Georgensgmünder Stücken ergeben sogar noch etwas weniger. Die sonst unbedeutenden und für die Bestimmung der Art unwesentlichen Merkmale, auf welche Meyer hinweist, z. B. der stärkere hintere Basalwulst mit der Nebenspitze, der höhere Winkel, zu dem sich der Halbmond in seinem Aussenrand erhebt und andere kleinere Abweichungen des spanischen *Anchitherium's* vom Georgensgmünder, treffen beim Steinheimer Thier in einer Weise zu, dass es jenem näher tritt als diesem. Ich möchte jedoch keine der von Meyer bezeichneten Abweichungen für so wichtig halten, dass sich die Aufstellung einer besondern Art auf sie gründen liesse und trete vollständig Kaup's Anschauung bei, der die spanischen Reste als zu *A. aurelianense* gehörig betrachtet. Auch die Funde in unsern Bohn-

erzen weisen verschiedene Grössen auf, die in sexuellen Verhältnissen begründet sein oder auf das Leben der Individuen in der Ebene oder in den Bergen Bezug haben mögen. Das Schönste, was ich von Steinheim in Händen habe, ist die Taf. IX, 1 abgebildete Backenzahnreihe des

Oberkiefers, von dem ich die rechte und linke Hälfte besitze und die linke Hälfte (Fig. 1.) mit grosser Sorgfalt abgezeichnet ist. Das Gebiss gehörte nach dem Grad der Abnutzung der Zähne zu urtheilen einem alten Thiere an, indessen liegen auch ganz unberührte Zähne von jungen Individuen vor mir, wahrscheinlich auch Milchzähne, die ich jedoch nicht mit Sicherheit zu bestimmen mir getraue. Das Gebiss besteht aus 4 Praemolaren und 3 Molaren, die nach denselben Grundsätzen unterschieden werden können, wie die Zähne der Pferde und der Hipparien, d. h. an der vordern Eckfalte der Aussenwand, die bei den Praemolaren eine Schlinge macht, während sie bei den Molaren einfach ist. Rütimeyer hat (Beitr. zur Kenntniss d. fossilen Pferde, p. 94) auf dieses ebenso einfache, als sichere Hilfsmittel hingewiesen, das allen einzeln gefundenen Zähnen von *Hipparion* ohne Schwierigkeit ihre Stellung im Gebiss anweist und seine Anwendung in vollem Maasse auch auf *Anchitherium* findet. Ein Blick auf die Zahnreihe zeigt, wie der Schwerpunkt des Gebisses in den Praemolaren ruht, was wir bei keinem ächten *Palaeotherium* finden, wohl aber bei Tapir, dann bei *Hipparion* und *Equus*. Von der Länge der vollständigen, geschlossenen, 124 MM. messenden Zahnreihe des *Anchitherium* fallen nämlich 70 MM. auf die Praemolaren, 54 auf die Molaren, bei *Tapirus suillus* von Surinam, dessen ganze Zahnreihe 135 misst, treffen 72 die Praemolaren und 63 die Molaren, bei *Hipparion* ist das Verhältniss 80 und 60, bei Pferd 105 und 90. Der Bau sämmtlicher Backenzähne mit Ausnahme des letzten Praemolars (oder ersten Backenzahns), ist nach dem Typus der Tapire: Zwei gleiche Querjoche setzen auf der Innenseite an. Sie gehen im ersten Drittheil der Zahntiefe rechtwinklig nach aussen, ziehen sich dann gleichmässig schief gegen vorne zum Zickzack der Aussenwand. Ein Schmelzkranz schlägt sich vorne

und hinten um die Querjoche und gibt dem ganzen Zahn eine oblonge Form. Auf der vorderen schiefen Schmelzfalte erheben sich, was bei unangekauten Zähnen sichtbar ist, im hinteren Querthal 2 Schmelzhöcker. Die beiden kräftigsten Zähne sind P 1 und M 1. Bei M 2 verliert das hintere Querjoch an Breite, noch mehr bei M 3, an welchem das Nachjoch dem Vorjoch gegenüber verkümmert. P 1, noch mehr aber P 2 und P 3 unterscheiden sich von M 1 durch die Schlinge an der vorderen Eckfalte des äusseren Schmelzbleches. P 2 hat diese Faltenschlinge schon mehr als P 1, am stärksten tritt sie an P 3 hervor, der hiedurch seine länglicht viereckige Gestalt geradezu verliert und durch den äusseren vorderen Schmelzvorsprung verzerrt wird. Sämmtliche bisher beschriebenen Zähne sind 4wurzelig, beziehungsweise 3wurzelig, indem die beiden inneren Wurzeln in Eine breite Wurzel verschmelzen. Ein 2wurzeliger vorderster Praemolar (P 4) legt sich in die vordere Bucht von P 2 hinein. Ganz und gar von der Form der 6 andern Zähne abweichend, besteht er eigentlich nur aus einer einfachen Schmelzschlinge, an Grösse kaum den 4ten Theil der Backenzähne erreichend. Ein bis jetzt noch von keinem Schriftsteller angeführtes Kennzeichen für *Anchitherium* beruht auf basalen Schmelzhügeln an der Innenseite einzelner Backenzähne. Dieser Umstand ist für die Einreihung des *Anchitherium*-Zahns in die Nähe der Einhuferzähne ebenso als die der Tapirzähne von nicht zu unterschätzendem Werthe, obgleich das Vorkommen dieser Basalspitzen eigenthümlicher Weise nur dem M 1 und P 3 zukommt. Wie unsere Figur zeigt, ist die basale Schmelzspitze — denn Hügel ist diese Schmelzwarze noch nicht zu nennen — an dem grossen vordern Praemolar (P 3) am stärksten entwickelt, die beiden andern Praemolare haben kaum Andeutungen. Dann hat M 1 wieder eine kräftige Spitze, die an M 2 und M 3 nahezu wieder verschwindet. Wir werden unten noch auf die Bedeutung dieses Schmelzhügels zu sprechen kommen.

Die Backenzähne des Unterkiefers sind von H. v. Meyer so gründlich untersucht und so eingehend beschrieben worden, dass nichts Wesentliches hinzuzufügen ist. Von dem gemeinsamen

Digitized by Google

Bilde, nach welchem die Zähne gebaut sind, weicht nur wieder der vordere, einen einfachen Schmelzhügel bildende Praemolar, P 4, ab, der 1wurzelig wie ein verlassener Posten vor der langen Reihe der doppelhalbmondigen Zähne steht. Ein ähnlicher Schmelzknopf wie dieser vorderste Zahn, verwächst am Schlusse der Zahnreihe mit dem hintersten Backenzahn (Fig. 2). Der Grund, warum ich die 3 Molaren und P 1 abbilden liess, war der, dass es ganz frische, intakte Zähne sind, an welchen nicht nur die mittleren Doppelspitzen, sondern auch die Hügelspitze auf dem hinteren Eck des Zahns und die wulstige Unebenheit des Schmelzrandes ausnehmend deutlich ist.

Den kräftigen, tief abgekauten Eckzahn des Oberkiefers (Fig. 4) schreibe ich ohne Anstand unserem Thiere zu; dessgleichen auch die Krone des Schneidezahns (Fig. 3). Der Eckzahn gehörte unter allen Umständen einem sehr alten Individuum an. Die kurze Wurzel mit Knochenwucherungen überdeckt und die breite Basis der Krone stellen den Zahn in den Oberkiefer und stimmt er mit dem von Meyer (Georgensgm. Taf. VIII, fig. 68) abgebildeten Zahn. Es wäre in diesem Fall der rechte obere Eckzahn. Eine starke Schmelzkante zieht sich auf der Innenseite der Krone von der Wurzel zur Spitze, ob eine zweite vordere Schmelzkante bestanden hatte, lässt sich bei der tiefen Abkauung des Zahns, der sich auf der Innenseite des unteren Eckzahns rieb, nicht mehr erkennen. Ueber den Schneidezahn dürfte kaum ein Zweifel sein. Ein Schmelzhöcker auf der Innenseite und kleine daneben sitzende Unebenheiten, dessgleichen ein unebener Schmelzrand, gleich dem der unteren Backenzähne, verleihen ihm den Charakter von *Anchitherium*.

Es wird unbeanstandet sein, dass unsere Backenzahnreihen, namentlich des Oberkiefers, der Zahnreihe des Tapirs am nächsten stehen. *Palaeotherium*, das unbestritten der reinen Eocene angehört, steht nicht blos als chronologisch älter, sondern nach seinem ganzen Zahnbau, der auf die Molaren den Praemolaren gegenüber den Nachdruck legt, entschieden ferner. Ist nun Tapir, wie das Rütimeyer in seiner ausgezeichneten Entwicklungsgeschichte des Hufthierzahns darlegt, so zu sagen die Grundform,

Digitized by Google

die sich aus jener Zeit als solche in die Jetztwelt gerettet hat, so bilden die beiden untergegangenen Geschlechter des *Anchitherium* und *Hipparion* die erwünschten Hilfsmittel der Deduktion des lebenden Einhuferzahns aus dem Tapirzahn. Zu dem vielen Vortrefflichen, das hierüber vornämlich von Rütimeyer und Hensel gesagt worden ist, füge ich nur Weniges bei, das bei Vergleichung der betreffenden Zahnreihen sich mir aufdrängte:

1) Der vorderste obere Praemolar des Tapirs (P 4) reiht sich noch in selbstständiger Bedeutung an P 3 an. Nur das Vorjoch ist ihm verkümmert, das Nachjoch ist ebenso entwickelt als das Vorjoch am nächstfolgenden Praemolar. Die 4 Praemolaren aber nehmen vom vordersten zum hintersten stetig an Grösse zu.

Anchitherium: Der vordere Praemolar verliert den andern gegenüber vollständig seine Bedeutung. Er ist nur noch ein einfacher Knopf vor dem breitesten Zahne P 3.

Hipparion hat nach Hensel (Taf. III, fig. 4) einen Lückenzahn P 4, der entwickelter ist, als es je von ihm an *E. caballus* beobachtet worden. An *Equus caballus* fand er unter 110 Pferdeschädeln, die er untersuchte, 28 mit Lückenzähnen. Wenn auch, was Rütimeyer vermuthet, der von Hensel als P 4 gedeutete Praemolar ein Milchzahn ist, so haben wir jedenfalls bei beiden Geschlechtern den im *Anchitherium*-Gebiss dauernd vorhandenen Praemolaren, theils nur noch im Milchgebiss vorhanden, theils als bedeutungslosen Lückenzahn, der unter zehn Pferden sieben fehlt. Es wäre der Lückenzahn unserer Pferde hienach so zu sagen noch eine Erinnerung an den 4ten Praemolar des Tapirs, die ohne die Zwischenstufe des *Anchitherium's* unverständlich bliebe.

Im Unterkiefer ist am Tapirgebiss kein P 4 vorhanden, wie bei *Anchitherium*. Dafür ist vor dem Vorjoch von P 3 noch ein einfacher Schmelzhügel angewachsen. *Hipparion* und Pferd trägt im verschwindenden Lückenzahn des Milchgebisses gleichfalls noch vorübergehend an sich, was *Anchitherium* permanent eigen war.

2) Der Hauptunterschied zwischen *Hipparion* und *Equus* einerseits und Tapir und *Anchitherium* andrerseits bleibt freilich

Digitized by Google

stets unerklärt: er beruht auf dem Vorhandensein des Cements bei jenen. Alle die Vertiefungen zwischen den Schmelzhöckern und den Schmelzjochen sind mit Knochensubstanz erfüllt, die sich in alle Fugen und Winkel des Schmelzblechs hineinzieht, das selbst wieder durch die reichste Fältelung aufs Innigste mit der Cementsubstanz sich verbindet. Der Abnutzung ist bei den cementirten Zähnen viel weniger Widerstand geboten, als bei den Zähnen mit freiliegendem Schmelzblech. Die Höhe des Zahns, seine säulenförmige Gestalt, die lange genug eine Abkauung auszuhalten im Stande ist, tritt an die Stelle der niederern, aber um so stärkeren Zahnkrone, welche Charakter der Omnivoren ist. In Betreff des Cements wäre der nähere Verwandte des *Hipparion*, der im übrigen freilich entfernter stehende Zahn des *Paloplotherium* oder *Plagiolophus*.

Ueber die Kopfform unseres Thieres ist durch Funde von Schädeln nichts direkt bekannt. Wir werden der Wahrheit näher treten, wenn wir mehr an Tapir anknüpfen, als an *Hipparion*. Bei den niederen Zahnkronen und breit auseinandergehenden Zahnwurzeln des *Anchitherium's* ist kein hohes und steiles Os maxillare vorauszusetzen, welches Auge und Jochbogen nach hinten rückte: der starke Eckzahn verlangt gleichfalls eine starke Entwicklung der vorderen Partie der Gesichtsknochen. Ob das Thier ein Rüsselträger war oder nicht, darüber freilich fehlt es an allem und jeden Anhaltspunkt.

Vom Rumpf des *Anchitherium* mag wohl der eine oder andere Knochen vorhanden sein, kann aber zur Zeit wenigstens noch nicht sicher gedeutet werden. Dagegen besitze ich einige Fussknochen, die eben wegen der Wichtigkeit dieses Gliedes für die Entwicklungsgeschichte der Einhufer noch eine nähere Betrachtung verdienen. Ist doch der Fuss des Thiers mehr noch als die Zähne geeignet, die Lücke auszufüllen, die zwischen den ächten eocenen Palaeotherien und dem miocenen *Hipparion* bestund.

So mangelhaft mir leider die Fussreste von Steinheim zu Gebot stehen und so mühsam die Arbeit war, diese Reste in ihrem Detail zu vergleichen und zu bestimmen, so hoffe ich doch, damit

Digitized by Google

für die Kenntniss um die Morphologie des Einhuferfusses einen Beitrag zu liefern. Wir besitzen z. B. vom *Anchitherium*-Fuss den grösseren Theil einer Tibia, an welchem zwar das Oberende fehlt, aber die Basis tibiae vollkommen erhalten ist. Der ganze Knochen ist, nach dem Verlauf der Crista tibiae zu schliessen, kaum um 2 CM. kürzer gewesen als die Schiene eines Caballus aus den Torfmooren. Die Basis tibiae misst über die 2 Knöchel gemessen 0m 055, bei dem Torfpferd 0m 065. Das gleiche Maass ergibt sich bei 3 Tibien von *Hipparion* aus Pikermi, bei dem kleinsten 0m 058, bei den beiden andern grösseren und stärkeren 0m 068.

Bei dem eingehenden Studium, das Hensel * dem *Hipparion*-Fuss zuwandte, bedauert er sehr, an seinem Material von Pikermi die Frage nicht entscheiden zu können, wie weit die Fibula bei *Hipparion* eine Reduction erfahren habe. Nach morphologischen Grundsätzen setzt er voraus, werde dieser Knochen ähnlich wie die Ulna am Vorderfuss als vollständiger, nicht wie beim Pferd unterbrochener Knochen sich mit der Tibia vereinigen. Bei *Hipparion* trifft nun zwar diese Voraussetzung nicht ein, wie auch Rütimeyer (foss. Pferde, p. 109) fand und wie ich an meinem in dieser Hinsicht ganz gut erhaltenen Material deutlich sehen kann. Vielmehr verhält es sich bei *Hipparion* schon genau wie beim Pferd. Das Unterende der Fibula, deren Obertheil gegen die Mitte der Tibia erlischt, tritt in ihrem Untertheil fest mit der letzteren verwachsen als deren äusserer Knöchel auf. Dieser Knöchel ist nur durch eine kleine Vertiefung in der äusseren Gelenkfurche als der Vertreter des sonst selbstständigen Knochens angedeutet, sonst kündet ihn am Aussenrande des Knochens keine Spur mehr an. Der Unterschenkel des *Hipparion* ist hienach bereits wie der des Pferdes gebaut. Dessen ungeachtet ist Hensel's apriorische Voraussetzung vollkommen begründet, dass es in der Geschichte des Einhuferfusses ein Geschöpf geben werde, in welchem die Fibula noch nicht reducirt ist. Nur ist dieses Thier nicht *Hipparion*, sondern *Anchitherium*.

* Abh. d. K. Akademie d. Wissensch. zu Berl. 1860.

Tibia und Fibula (Fig. 9) sind zwar innig verwachsen, aber ihr ganzer Verlauf ebenso an der Gelenkfläche angezeigt, wie auf der Aussenseite der Schiene. Der Malleolus externus oder das Unterende der Fibula fasst die äussere Astragalusrolle von aussen, verschmälert sich aber gegen die Mitte der Tibia mehr und mehr, um in einer ganz scharfen Crista, wie sie kein Pferd und kein *Hipparion* hat, zum Caput tibiae hinaufzusteigen. Letzteres fehlt mir leider, so aber, wie sich an der Aussenseite des Unterschenkels eine scharfe Gräthe erhebt, sehe ich diese als anstatt des Griffelbeins vorhanden und mit der Tibia verwachsen an. Eine 1 MM. breite Rinne trennt an dem Unterende des ganzen Knochens den Fibular-Antheil der Gelenkfurche von dem grossen Antheil der Tibia: fast darf wohl als sicher angenommen werden, dass auch das Oberende der Fibula in ähnlicher Weise mit dem Caput tibiae in Verbindung stund.

Der Astragalus (Fig. 8) misst der Gelenkrolle der Tibia entsprechend 0^m 40, an der Tarsalfläche 0^m 35. Der Unterschied des *Anchitherium*-Fusses von dem ächter Palaeotherien tritt gleich in der Rolle am schärfsten zu Tage. Das Kreissegment derselben ist ein viel grösseres als das der Palaeotherien und Rhinocerosse, aber doch noch nicht so gross als bei *Hipparion* und *Equus*. Die Rolle, die einer aussen anlaufenden und nach innen aufsteigenden Schraube gleicht, ist bei Pferd am tiefsten eingeschnitten, am seichtesten bei *Palaeotherium*. Zwischen *Hipparion* und *Equus* finde ich so wenig als Hensel hierin einen Unterschied, während man den Astragalus des *Anchitherium* zwischen beide stellen muss. Diese Schraube ist steiler als bei *Palaeotherium*, dagegen nicht so steil als bei *Hipparion*. Den Hauptunterschied finde ich jedoch im Unterende der inneren Rolle, die oberhalb der Scaphoidalfläche aufhört, so dass der Sinus tarsi sich noch zwischen der innern und äussern Fossa dorsalis hindurchzieht. Am breitesten ist dieser Sinus bei den Omnivoren, bei *Rhinoceros* und *Palaeotherium* ist er gleichfalls noch sehr stark ausgesprochen, bei Pferd und *Hipparion* aber so sehr verschwunden, dass man von einem Caput tali und Corpus tali gar nimmer reden kann. Wie die Rolle aufhört, verflacht sich der Körper

des Astragalus zur Scaphoidalfläche, so dass das Ende der inneren Rolle noch über diese Fläche hinausgreift. Nicht nur dass zwischen dieser Fläche und der Rolle kein Zwischenraum mehr ist, greift die Rolle noch einige Millimeter über die Scaphoidalfläche hinaus, so dass beim Beugen des Fusses das Unterende der Rolle am Kahnbein einen Widerstand findet. Auffallend ist, dass die Tarsalfläche des Astragalus zum Cuboideum eine verschwindend kleine, seitliche Fläche ist, während der Astragalus des Pferdes doch noch ziemlichen Antheil am Cuboideum hat. Diess weist schliesslich darauf hin, dass die Cuboidalfläche des Proc. ant. calcanei eine breitere sein muss, was mit dem Vorhandensein eines ausgebildeten Metatarsus externus zusammenhängt, der mit dem Cuboideum articulirt.

Von den Tarsusknochen finde ich leider Nichts, das mit Sicherheit dem *Anchitherium* zugeschrieben werden könnte. Die Abbildung eines Naviculare und Cuneiforme von Sansan bei Blainville, Pal. pl. VII ist zu ungenügend, um daraus irgend eingehende Schlüsse zu ziehen, man sieht nur aus der Metatarsalfläche des Cuneiforme deutliche Abschnürung des Mesocuneiforme und Entocuneiforme, was nach Rütimeyer's Beobachtung l. c. p. 112 bei *Hipparion* schon mehr als bei Pferd beobachtet wird und bei *Anchitherium* consequenter Weise noch schärfer prägnirt ist. Um so erfreulicher aber ist der Fund von zwei Metatarsen (Fig. 13), die wahrscheinlich Einem Individuum angehören. Die Länge des mittleren Metatarsus ist 0^m 223, die Breite der oberen Tarsalfläche 0^m 032, der unteren Rolle 0^m 028. Zum Vergleich mit *Hipparion* und Pferd setze ich deren Maasse bei:

	Anchith.	*Hippar.*	*Equus**.
ganze Länge des Metatarsus	0^m 223	0^m 243	0^m 288.
Breite der Tarsalfläche	032	038	055.
Tiefe der Tarsalfläche	025	030	041.
Breite der Digitalrolle	028	032	055.
Tiefe „ „	020	027	040.

* Dem Maasse an Pferd liegt ein *Equus caballus* aus der Mammuthzeit vom Seelberg bei Canstatt zu Grunde, das sich von einem gewöhnlichen Pferd unserer Landrasse nicht wohl unterscheiden dürfte.

Ein Blick auf das Oberende (Fig. 10) zeigt sogleich die Abweichung dieser Fläche von den entsprechenden Flächen der beiden jüngeren Geschlechter. Das Pferd zeigt neben der Hauptfläche für das Cuneiforme ausgebildete Flächen für Cuneiforme primum und cuboideum. Eine Ligamentgrube zieht sich in einem unregelmässigen Bogen vom Cuboideum zum Cuneiforme primum und trennt 2 kleine hintere Flächen ab, die mit dem grossen Cuneiforme (secundum et tertium) und einer kleinen Nebenfläche für Cuboideum articuliren. Letztere sitzt auf einem auffälligen, nach hinten hervortretenden Höcker. Beim *Hipparion*-Fuss fehlt dieser Höcker und die kleine Cuboidalfläche gänzlich, es treten nur die beiden äussern Flächen noch auf. Ebenso bildet die Ligamentgrube nur eine einfache Bucht in der Hauptfläche, ohne sie in einem Bogen zu durchsetzen. An dem *Anchitherium*-Fuss endlich sieht man nur eine einzige halbmondförmige Fläche, ohne die bei Pferd und *Hipparion* genannten Nebenflächen und einen kleinen Sinus für das Ligament. Diess hängt selbstredend mit der Entwicklung der Griffelbeine des Pferdes zu ausgeprägten seitlichen Mittelfussknochen zusammen, die bei *Hipparion* schon Afterklauen tragen und bei *Anchitherium* endlich zu selbstständigen, den Boden berührenden Phalangen ausgebildet sind. Fig. 13 stellt den äusseren rechten Metatarsus in seiner ganzen Länge von 0^m 202 dar. Er ist demnach um 21 M.M. kürzer als der Metatarsus medius. Es ist ein schmaler, im Mittel nur 6—7 M.M. breiter, dagegen (von vorne nach hinten gemessen) oben 25, in der Mitte 17, unten 23 M.M. tiefer Knochen. Seine obere Cuboidalfläche ist oval und lässt ein Os cuboideum voraussetzen, wie es ächte Palaeotherien haben. Auf der Innenfläche ist noch eine schmale Haftfläche zur Befestigung an den Metat. medius, an welchen dieser seitliche Mittelfussknochen zudem noch bis über die Hälfte seiner ganzen Länge mittelst Synostose angeschweisst war. Von da ab biegt sich die untere, kleinere Hälfte schwach nach aussen und nach hinten und endet in einer zwar schmalen (12 M.M.) aber sonst wohl ausgebildeten halbkreisförmigen Rolle mit einer nur nach hinten vorhandenen Leiste. Dieses Verhältniss führt uns wieder zum mittleren Metatarsus und

zwar dessen Unterende (Fig. 11), an welchem noch viel mehr als am Oberende die Differenzen zwischen *Anchitherium* und seinen Verwandten heraustreten. Die Gelenkfläche zum Phalanx primus ist nämlich von aussen vollkommen glatt, ohne Spur jener medianen Rollenleiste, welche bei Pferd und *Hipparion* in gleicher Stärke von vorne nach hinten über die Gelenkrolle sich hinzieht. *Anchitherium* hat nur auf der Hinterseite eine Rollenleiste.

Damit hängt die Gestalt der Phalangen aufs engste zusammen. Entsprechend der eben genannten Leiste wird bei Pferd und *Hipparion* die obere Gelenkfläche des ersten Phalangen (Fig. 5) durch eine tiefe Fuge halbirt, welche aussen und innen einen Einschnitt in den Körper des Zehenglieds hinterlässt. Bei *Anchitherium* ist nur auf der Hinterseite der Fläche die Fuge und der Einschnitt; auf der Vorderseite ist nicht nur kein Ausschnitt, sondern schlägt sich sogar der Knochenrand des Zehenglieds zur Fläche des Metatarsus hinauf. Bei einer Länge von 0^m 04 ist die Dicke des Phalangen an der obern Fläche 22, an der untern 13 M.M., so rasch verjüngt sich der Körper nach unten. Der 2te Phalange fehlt mir, dagegen ist der 3te Hufphalange (Fig. 6) vorhanden. Seine Gelenkfläche zum 3ten Phalangen ist gleichmässig breit, die obere Abrundung der Ecken abgerechnet, von oblonger Gestalt, während sich dieselbe Fläche beim Pferd einer 3eckigen Form nähert. Auf der untern Seite beobachtet sich eine kleine Fläche für die Sesambeine. Von aussen gesehen macht der Huf den Eindruck von 2 verwachsenen Hufphalangen, indem sich eine deutliche Medianlinie, sogar mit einer kleinen Mittelbucht im Huf beobachten lässt. Eine Bucht, die ich übrigens bei einem jungen, d. h. kleinen *Hipparion*-Huf noch in viel stärkerem Grade ausgeprägt finde.

Fig. 7 ist die Hufphalange eines seitlichen Zehen abgebildet, der zugleich mit den übrigen Resten sich fand und mit seiner ungleichen Gelenkpfanne und dem grossen hinteren Sporn das Zehenglied eines 3zehigen Thiers verräth. Die Knochenstruktur dieses Zehen ist genau dieselbe, wie die des Mittelzehens. Die ersten und zweiten seitlichen Phalangen fehlen von Steinheim, indessen besitze ich sie von Sansan, sie der Güte des

Digitized by Google

Herrn Lartet verdankend, ihre Form ist entsprechend unsymmetrisch. Im Ganzen erscheint der seitliche Zehen um 3 C.M. kürzer als der mittlere. Der seitliche Metatarsus ist, wie wir oben sahen, um 2 C.M. kürzer als der mittlere, ist aber um diese Entfernung schon dem Boden näher gerückt durch seine nach hinten gebogene Form. Ein Schweinsfuss, bei welchem die 2 mittleren Zehen und Mittelfussknochen in Eins verwachsen wären. gäbe wohl die richtigste Vorstellung von dem *Anchitherium*-Fuss.

Der Oberarm von *Anchitherium* stimmt in Betreff der Länge genau mit dem Oberarm eines Maulesels. H. Dr. Baur in Königsbronn besitzt hievon einen vollständigen linken Humerus. Seine Länge beträgt 0^m 23. Die obere Breite 0^m 062, die untere, über die Rolle gemessen 0^m 053. Die Scapularfläche misst in der Tiefe 0^m 083, die Fläche zum Unterarm 0^m 053. Letztere Fläche, sammt der tiefen, eng umschlossenen Fossa olecrani stimmt mit dem Pferd wie mit *Hipparion*. Ebenso ein ganz ausgesprochener Trochanter, dagegen weicht der innere Rand der oberen Fläche erheblich vom Pferde ab und kommt dafür dem Typus der Wiederkäuer nahe, mit welchem doch die Unterarmfläche nicht das Geringste mehr gemein hat.

Ueber den Vorderfuss ist wenig mehr zu sagen. Gleich wie beim Pferd ist der Metacarpus kürzer. Unser abgebildeter Knochen * (Fig. 10 und 11) ist 0^m 210 lang, bei Pferd 0^m 240. Die obere Carpalfläche bietet gleichfalls nur Eine glatte Fläche für das Os capitatum, der seitliche abgebildete Metacarpus (Fig. 12) articulirt nur mit dem hamatum. Die untere Gelenkfläche zu den Phalangen verhält sich genau wie beim Metatarsus.

Einen Unterschied nur beobachte ich zwischen dem Vorder- und Hinterfuss, dass sich die seitlichen Metacarpen tiefer hinab an den mittleren anlegen. Die Spur an beiden Knochen reicht bis zu $^3/_4$ der Länge des Metacarpus, dann erst greift der seitliche Knochen schwach nach hinten. Somit erscheint der Vor-

---

* Da wegen des Formates der Tafeln der Knochen in seiner ganzen Länge nicht abgebildet werden konnte, sind nur Ober- und Unterende gezeichnet.

Digitized by Google

derfuss etwas geschlossener als der Hinterfuss, an beiden aber scheinen die hinteren 2 Zehen den Boden als Stützen des mittleren Haupthufes wenigstens noch berührt und nicht blos als Afterklauen figurirt zu haben.

In Meyer's Nachlass findet sich noch die vortreffliche Abbildung von 2 Phalangen von San Isidro bei Madrid, die zu *Anchith. Ezquerrae* gehören sollen, namentlich ist ein Nagelglied so schmal und in seiner oberen Gelenkfläche so einfach abgerundet, dass ich es vorzöge, diese (einst zur Bronn'schen Sammlung gehörigen) Stücke *Hipparion* zuzuschreiben, wofür sich auch Gervais ausspricht (Bull. géol. feuill. X. 1852—53, tab. 4, f. 7).

Hyaemoschus crassus. Taf. X.

Der Erste, der das Vorhandensein dieses merkwürdigen Geschlechts im fossilen Zustand erkannte, war A. Pomel, der in der Sitzung der Academie der Wissenschaften zu Paris am 6. Juli 1851 * Mittheilung machte „sur la structure des pieds dans le genre Hyaemoschus." Pomel fand, dass der von Lartet für einen Hirsch angesprochene *Dicrocerus crassus* Lart. einen aus 2 feinen Knochen bestehenden Metacarpus besitze und dass ebenso auch der Metatarsus wie beim Nabelschwein aus 2 einfach an einander gefügten, nicht aber verwachsenen Röhren bestehe. Ebenso sind die Tarsalknochen Cuboideum, Scaphoideum und Cuneiforme in Einen vereinigt. In Anbetracht, dass diese Kennzeichen auf *Hyaemoschus* Gray passen, so schlug Pomel den Namen *H. Larteti* für das Thier von Sansan vor. Laut Mittheilung von Herrn P. Gervais ist der Lartet'sche Speciesname

---

* Le Hyaemoschus Gray, vivant en Afrique, a le métacarpe divisé en deux os libres; le métatarse les a soudés, non en canon, comme chez les autres ruminants, mais comme chez les pécares, les deux os étant simplement soudés par approche et non confondus; en outre les cuboide, scaphoide et cunéiforme sont également soudés. Or cette structure est exactement la même, dans le *Dicrocerus crassus* Lartet, qui n'est pas un cerf, mais une espèce fossile de ce genre; ce sera le *Hyaemoschus Larteti* Pomel.

Digitized by

üblich geblieben und wird in Frankreich das Thier *Hyaemoschus crassus* genannt.

Das Glück wollte, dass der grössere Theil eines Skelettes von diesem ebenso seltenen als wegen seines Baues dem Zoologen wichtigen Thieres in Steinheim zur Erhaltung kam. Das Individuum war noch nicht ausgewachsen, denn M III stack noch in der Pulpa, und sind drei Milchzähne vorhanden. Sämmtliche Zähne im Ober- wie im Unterkiefer tragen nur sehr wenige Spuren von Abnutzung an sich. Viele Epiphysen der Extremitätenknochen waren abgefallen. Lage und Erhaltungsweise der Reste lassen keinen Zweifel, dass Alles Einem Individuum angehört hat.

Der Schädel, Fig. 1, ist mit Ausnahme des Vorderendes ziemlich erhalten. Vom Hinterrand des Occiputs bis zum Anfang der Nasenbeine misst er 0^m 10, über die Stirne von einem Augenrand zum andern 0^m 06. Was auf der Oberseite des Schädeldachs alsbald in die Augen fällt, sind neben 2 tiefen, aus der Supraorbitalgegend des Stirnbeins hervortretenden Knochenfurchen eine starke Vertiefung des vorderen Stirnbeins, die voll Knochenwarzen und Furchen sitzt. Die Nasenbeine fangen erst in der Gegend der Praemolaren an und betheiligen sich an der Stirnbeinbucht nicht mehr. Die lebenden Moschiden* haben Nichts

---

* Moschus ein zierlicher Wiederkäuer, gedrungen gebaut, hinten höher gestellt als vorne, schlankläufig, kurzhalsig, mit länglichem, an der Schnauze stumpf zugerundetem Kopf, mittelgrossen Augen und ungestalteten Ohren von halber Kopflänge, kleine, schmale, lange Hufe, die mittelst einer Hautfalte breit gestellt werden können, die in Verbindung mit den Afterklauen ein sicheres Dahinschreiten auf Eisfeldern ermöglichen. Dichtes, rothbraunes Haarkleid, 2—3 Zoll lange Eckzähne ragen dem Männchen aus dem Maul, sanft nach auswärts und sichelförmig nach hinten gebogen. Die Eckzähne der Weibchen treten nicht aus dem Maul heraus. Seine Heimat ist das hinterasiatische Gebirgsviereck, wo es auf den höchsten Alpen zwischen 3 und 7000′ ü. d. M. lebt. Es bewegt sich in den schroffen Gehängen und Waldungen ebenso rasch und sicher, lauft mit der Schnelligkeit der Antilope, springt mit der Sicherheit des Steinbocks und klettert mit der Kühnheit der Gemse. Das Weibchen setzt 1—2 Junge, die mit drei Jahren erwachsen sind. Es ässt Baumflechten, Alpenkräuter, Beere etc. (Brehm, Thierleben.)

derartiges, wir kennen diese Erscheinung nur bei ächten Pachydermen, und zwar unter den lebenden am ähnlichsten beim indischen Hirscheber, *Porcus babirusa* L.

Das Gebiss unseres Thieres (Fig. 2 und 3) zeigt oben wie unten vollständige Zahnreihen von Backenzähnen.

Der Oberkiefer. Der letzte Molar war noch nicht aus der Pulpa getreten und gelang dessen Entblössung aus dem Kiefer nur am Unterkiefer, der letzte obere fehlt uns daher bei der Untersuchung. Es sind demnach 5 Zähne je auf einer Seite vorhanden, von denen wir nach Analogie der Moschiden die 3 vordern für Praemolare, die 2 hinteren (zu denen noch M 3 in der Pulpa käme) für Molare anzusehen haben. Die Molare haben einer wie der andere den ächten Typus tertiärer Wiederkäuer, d. h. sie sind tiefer als breit, gleich den Zähnen der eocenen Anoplotherien, deren miocene Nachkommen sie zu sein scheinen. Sie haben 2 Querjoche mit je 2 Schmelzhügeln, einem inneren niederern und einem äussern höheren. Eigenthümliche Schmelzfältchen, die an Schweinezähnen beobachtet werden, ziehen sich von der Spitze der Hügel zur Jochgrube. Auf der Aussenseite trägt jedes der beiden Schmelzbleche, die in der äusseren Hügelspitze gipfeln, eine eigene Spitze, das Schmelzblech selber ist durch eine schwache mediane Falte gefältelt. Von den Halbmonden, deren jeder in der inneren Hügelspitze gipfelt, schlägt sich der vordere unter den hinteren herunter. Alles das entspricht einem Zahnbau, welchen wir bei Dichodonzähnen auch schon finden, nun umgibt aber eine starke Basalwulst beide inneren Hügel, welche dem ganzen Zahn ein so eigenthümliches Aussehen gibt, wie wir es bei den Wiederkäuern nirgends finden: der Basalwulst wird gewissermassen zu einem 3ten Querjoch, das die Festigkeit des Zahns erhöht.

Nach demselben Typus, nach dem die ächten Backenzähne gebaut sind, hat sich auch D 1 oder der dritte Backenzahn in der ganzen Zahnreihe gebildet. Er zeigt unter sämmtlichen Zähnen die stärkste Usur, ist also wohl als der älteste Zahn im Gebiss anzusehen. Anfangs war ich der Meinung, an dem vorliegenden Gebiss es mit den permanenten Praemolaren zu thun

zu haben, um so mehr, als eine mit Vorsicht angebrachte Oeffnung im Kiefer keine Spur von Ersatzähnen sehen liess. Allein bei genauerer Betrachtung der Zähne mit ihrem dünneren Schmelzblech und stärkerem Faltenschlag blieb bald kein Zweifel mehr über ihre Natur als Milchzahn. Der Umstand, dass im Kiefer noch keine Ersatzzähne zu beobachten sind, ist nur eine Bestätigung der von Andern schon ausgesprochenen Erfahrung, dass die Moschiden überhaupt erst sehr spät ihre Zähne schieben. In unserem Fall ist also der letzte ächte Backenzahn schon im Begriff hervorzubrechen, von den Praemolaren aber ist noch nicht einmal ein Keim in der Zahnhöhle vorhanden. Ist nun D 1 zwar ganz nach dem Typus eines Molaren gebaut, so unterscheidet man ihn doch leicht an einer vorderen Schmelzfalte, am Aussenblech des ersten Joches. Auffällig gemahnt dieser Zahn sowohl als auch D 2 und D 3 an die Zähne von *Anoplotherium*. Bei letzteren ist diese Aehnlichkeit noch viel mehr ausgesprochen, indem sie 3theilige Zähne vorstellen. Namentlich ist D 3 sowohl von aussen, wie von innen gesehen 3spitzig. Drei einfache Hügel, von denen der mittlere die beiden andern etwas überragt, sind so nebeneinander gestellt, dass der ganze Zahn fast 3mal so breit ist als tief. An der 2ten und 3ten Hügelspitze zeigt sich eine innere Basalwulst, welche die hintere Seite des Zahns etwas erbreitet. Der zweite Backenzahn D 2 ist gleichfalls 3spitzig, aber nicht mehr aus den 3 einfachen Hügeln zusammengesetzt, indem sich ein innerer Halbmond der hinteren Schmelzspitze gegenüberstellt. So wird der Uebergang zu den doppelten Jochzähnen der Molaren gebildet und die eigenthümlich fremdartigen vordern Backenzähne mit den hinteren vermittelt. Unter den mir zu Gebot stehenden Schädeln lebender Thiere zeigt *Tragulus javanicus*, das Napu von Sumatra, einen ähnlichen Bau. Unser Napu-Schädel, ♀, steht noch im Milchgebiss und zeigt 1 Eckzahn und 3 Milchbackenzähne und 2 Molaren. D 3 ist 3spitzig, die mittlere Spitze die höchste, ebenso ist D 2 gebaut, nur dass sich an den hinteren 3ten Hügel ein 4ter innen anlegt und so den Uebergang zu D 3 bildet, der gleichfalls das Bild der ächten Backenzähne an sich trägt.

Digitized by Google

Im Unterkiefer gelang es, den letzten hintern Backenzahn aus der Pulpa zu lösen und zu constatiren, dass er 5hügelig ist. Eine 5te Spitze tritt ans Ende der 2 Doppelspitzen. M I und II sind je 4spitzig, je aus 2 Querjochen bestehend, auch sie zeigen feine Schmelzfältchen, die an Schweinszähne erinnern. Ein Schmelzkranz umzieht beide Querjoche und drückt sich vorne, hinten und im Querthal aus. Auf der Aussenseite zieht dieser Schmelzkranz von der Basis des hinteren Hügels zur Spitze des vorderen hin und bildet jenes Fältchen, das in den Zähnen des *Cerv. furcatus* in einem kleinen Rest noch angedeutet ist und auf welche seiner Zeit H. v. Meyer so grosses Gewicht gelegt, als Kennzeichen seines Geschlechtes *Palaeomeryx*. D 1 ist wieder ein 6spitziger, aus 3 Jochen zusammengesetzter Zahn, der gleichfalls einen deutlichen Basalwulst trägt, welcher an der Vorderseite des Hinterjochs sich wieder als „*Palaeomeryx*-Wulst" geltend macht. D 2 und 3 sind einfach 3spitzige, in die Breite gezogene Zähne. Nur am Abfall des hinteren Hügels faltet sich der Schmelzrand zu einer Schlinge und kündet damit den Anfang der Doppelzahnreihe an, der mit P 1 beginnt. Hart vor dem 3ten Praemolar ist die Symphyse der beiden Kieferäste und eine Zahnlücke von der Breite des ersten Praemolars. Der Schneidezähne sind es 4 auf jeder Seite, von denen wenigstens 3 erhalten sind.

Dem Oberkiefer fehlten offenbar die Schneidezähne. Die des Unterkiefers tragen so sehr den ächten Wiederkäuertypus, sind zarte, schmale Schaufeln mit aufgeworfenem Seitenrand, ohne Spur von Ankauung, dass ihnen gegenüber keine oberen Schneidezähne gestanden haben können. Von Eckzähnen fand sich zwar keine Spur bei dem Skelett, aber darauf ist natürlich keinerlei Werth zu legen, denn sie konnten beim Ausgraben sich verloren haben oder zuvor schon ausgefallen sein. Nach Analogie des Napu haben wir obere Eckzähne zu vermuthen, wie denn mit Napu auch das Unterkiefergebiss unseres Thieres mehr als mit andern lebenden Wiederkauern stimmt. Der oben schon erwähnte Schädel zeigt D 3 und 2 als schneidend scharfe, 3spitzige Zähne, D 1 von der Seite gesehen auch 3spitzig, von oben gesehen 5spitzig,

indem sich der vordere Hügel dieses Zahns als einfacher Hügel an D 2 anreiht, während die beiden hinteren Hügel als Doppelhügel an den Typus der Molaren sich anreihen. Ferner zeigt *Tragulus* sehr scharf winkelig gestellte Halbmonde. Die ganze Länge des Kopfes betrug nicht ganz 0^m 14.

An diese Kopflänge anreihend ist die Kürze des Halses vor allem Andern hervorzuheben. Die 7 vollständig erhaltenen Wirbel, von denen in Fig. 11 Atlas, Epistropheus und Vert. colli tertia abgebildet sind, haben zusammen nur eine Länge von 0^m 11. Den kürzesten Hals unter den Wiederkauern haben allerdings die Moschiden, aber in diesem Verhältniss wie das fossile *Hyaemoschus* ist der Hals dem Kopf gegenüber nirgends zu kurz gekommen. Auch diess weist uns wieder an das Schwein. Der Atlas (der übrigens in der Abbildung verkehrt gestellt ist, und den man sich gerade umgekehrt zu denken hat) hat gar nichts mehr mit dem Atlas der ächten Wiederkauer gemein. Der Atlas des *C. furcatus* z. B. misst gerade 0^m 04 in der Länge und in der Breite, während unser Atlas 0^m 03 lang und 0^m 05 breit ist. Die Occipitalfläche des *Hyaemoschus*-Atlasses kündet eine rechtwinklige Stellung des Kopfes zum Atlas an, während die Epistrophealfläche dem Epistropheus gegenüber auf eine stumpfwinklige Stellung hinweist. Fast noch mehr als der erste Halswirbel ist der zweite nach dem Typus des Schweins gebildet: von dem kreisförmigen Charnier, in welchem der Processus odontoides in der entsprechenden Fläche des Atlasses läuft, ist keine Spur. Der Zapfen hat nur eine minimale Fläche zur Bewegung, während am Körper des Wirbels 2 concave Flächen aufwärts gerichtet sind, um mit 2 entsprechenden convexen Flächen am Atlas zu articuliren. Eine seitliche Drehung des Kopfes ist eben damit auf ein Minimum reducirt, um so grösser aber ist die Kraft der Kopfbewegung in verticaler Richtung. Eine Crista von 0^m 015 Höhe, die wegen der nothwendigen Verkürzung in der Zeichnung nicht recht heraustritt, gibt diesem Wirbel ein kurzes aber gedrungenes Aussehen, wie wir es bei Wiederkäuern nimmer mehr finden. Die 5 übrigen Halswirbel nehmen allmälig an Länge ab, der Körper des dritten misst noch 0^m 02, der Körper des

Digitized by Google

siebenten kaum noch 0^m 015. Die Kürze des Halses, die Unbeweglichkeit des Kopfes nach den Seiten hin weist auf eine Lebensweise, welche den Apparat eines Rüssels erheischt. Dessen Vorhandensein ist durch die tiefen Knochenfurchen und Protuberanzen am Stirnbein an sich schon höchst wahrscheinlich gemacht. Beides zusammen, die starken Haftorgane für einen Rüssel, wie ihn etwa *Babirussa* führt, verbunden mit der Gestaltung der Halswirbel, lassen hierüber kaum einen Zweifel aufkommen. Der fossile *Hyaemoschus* wiche hierin von dem lebenden *aquaticus* ab, seine Stellung im System der Entwicklung der Wiederkäuer gewinnt aber dadurch offenbar an Werth.

Von den Brustwirbeln unseres Individuums gingen mehrere zu Grunde, 7 Stücke und 15 Einzelrippen sind jedoch vorhanden. Im Verhältniss zu den Halswirbeln sind die Brustwirbel kräftiger und stärker, während bekannt ist, dass bei Wiederkauern das umgekehrte Verhältniss stattfindet. Die Rippen sind dagegen viel zarter und feiner als bei gleich grossen Schweinen, z. B. *Dicotyles*. Die breiteste und kräftigste, aber zugleich auch kürzeste Rippe ist die erste (Fig. 10), welche das Manubrium sterni fasste. Von den kräftigen Lendenwirbeln finde ich 5 Stücke vorhanden, ebenso 5 Kreuzbeinwirbel, an deren erstem in leichter Art die schlanken Darmbeine (Fig. 9) befestigt siud. Die Stellung des Beckens zur Wirbelsäule ist wie bei den Schweinen, die Länge des Beckens im Vergleich mit *Dicotyles torquatus* (einem ausgewachsenen Exemplare von Surinam) bleibt um 0^m 02 hinter dem Nabelschwein zurück. Mit Ausnahme eines bei *Dicotyles* stärker entwickelten Sitzknorrens stimmt sonst Gestalt und Grösse bei beiden, wie denn überhaupt kaum ein Skelett von einem lebenden Thiere gefunden werden wird, das in Betreff der Knochen des Stamms und der Extremitäten grössere Aehnlichkeit mit unserem Thiere hätte, als eben das Skelett des *Dicotyles*.

So stimmt Gestalt und Länge des Femur 0^m 15, dessen Oberende Fig. 6 abgebildet ist und die Länge der Tibia 0^m 135. Die grösste Eigenthümlichkeit liegt jedoch in der Bildung des Unterschenkels, der wieder vom Schwein abweicht und Wiederkäuercharakter zeigt, denn ein Querschnitt in der Obergegend

des Schienbeins stellt kein gleichseitiges Dreieck (Schwein), sondern ein gleichschenkliges dar. Die Fibula fehlt ganz, an ihrer Stelle ist am Unterende der Tibia (Fig. 8) ein äusserer Malleolus mit ihrer unteren Gelenkfläche verwachsen, der bei *Cervus* als abgesondertes Fibularrudiment auftritt. Dieser äussere Knöchel hat nun aber nicht etwa eine Gelenkpfanne an seinem Unterende für den Gelenkhöcker der Lamina calcanei, wie das bei allen Wiederkäuern der Fall ist, sondern vielmehr einen abgerundeten, etwas concav ausgebuchteten Zapfen, der in einer entsprechenden Gelenkvertiefung in der Lamina calcanei (Fig. 5) articulirt. Es ist diess die wunderlichste Verschmelzung von Schwein und Wiederkäuer. Das Verschrumpfen der Fibula zum äussern Knöchel ist dem Wiederkäuer, das Articuliren des Knöchels im Fersenbein dem Schweine eigen. Das Sustentaculum erreicht nicht die Stärke wie an den Cerviden, die innere Gelenkfläche ist breit, gewölbter als bei Muntjak, ja fast so gewölbt als bei den Cavicornern, ganz entsprechend der schiefen Ebene auf der Plantarseite des Astragalus, was eben wieder der Punkt ist, darin das Thier vom Typus des Schweins abweicht.

Der Verschmelzung der Typen von Schwein und Wiederkäuer entspricht auch der Bau des Astragalus (Fig. 4), der doch immer als Schwerpunkt der gesammten Bewegungsthätigkeit des Fusses dasteht und in erster Linie eine genaue Prüfung verdient. Die obere Tibialrolle lässt auf den ersten Blick eine auffällige Ungleichheit der inneren und äusseren Rolle erkennen, nicht nur dass diese $^2/_3$ vom Durchmesser des ganzen Gelenkes einnimmt, ragt sie um 3 MM. über die innere Rolle hervor. Die innere Rolle endet nach hinten ohne umgestülpten Endrand, dadurch entfernt sich der Astragalus von dem Typus des Anoplotheriums, welches dieses Merkmal am ausgeprägtesten zeigt, lässt sich auch auf den ersten Blick von den mit vorkommenden Würfelbeinen des *Cervus furcatus* unterscheiden *.

* In Palaeontogr. II, Taf. 9, Fig. 4 hat H. v. Meyer einen ganz ausgesprochenen Astragalus unserer Art abgebildet, er stammt aus Triebitz in Böhmen und ward ihm 1846 von Dr. Reuss in Bilin mitgetheilt. Zwar wird das Stück fraglicher Weise *Palaeom. Scheuchzeri*

Digitized by Google

Die Plantarseite der Calcaneusflächen ist bereits erwähnt, sie ist entsprechend der hohen Wölbung der Innenfläche am Sustentaculum des Fersenbeins concav gebildet im Sinne der Längsaxe des Beins. Bei dieser plantaren Bewegung in der Gelenkhöhle des Fersenbeins ist die Stellung des Würfelbeins zum Unterfuss ebenso als zu Schienbein durch jene seitliche Basalfläche angedeutet, welche unterhalb der tiefen seitlichen Ligamentgrube mit der Innenfläche der Lamina calcanei articulirt. Das auf der Queraxe dieser Fläche errichtete Perpendikel fällt mit der Längenaxe des Unterfusses zusammen und bestimmt zugleich den Winkel, in welchem die Tibia für gewöhnlich in der Rolle sich stellt. Hienach war bei *Hyaemoschus* der herrschende Winkel ungefähr derselbe, den man beim Renthier beobachtete, jedenfalls ein viel spitzerer als beim Schwein, doch nicht so spitz wie z. B. beim Rind.

Die dritte digitale Gelenkfläche des Würfelbeins hat wieder mehr Schweinsform. Schon die schiefe Stellung der Längsaxe dieser unteren Rolle zu der oberen ist nicht mehr Wiederkäuern eigen, bei welchen die Queraxen beider Rollen parallel liegen. Eine weitere Verschiedenheit zeigt die kleinere äussere Rolle, neben der sich noch eine zweite Rinne ausgebildet hat, so dass die untere Gelenkfläche gegenüber der oberen aus 2 Rollen und 2 Rinnen besteht, während die obere aus 2 Rollen und 1 Rinne zusammengesetzt ist. Ausser den beiden besteht der Tarsus aus 2 sehr ungleichen Knochen 1) aus dem Stück der verwachsenen Scaphoideum, Cuboideum und zweier Ossa cuneiformia, 2) dem Cuneiforme primum. Auf der oberen Gelenkfläche bemerkt man zum Unterschied von den ähnlich aussehenden Tarsen der Hirsche eine viel breitere, doppelt gekrümmte Fläche am Cuboideum, auf welcher die Calcaneusfläche articulirt. Damit ist die Form des Tarsus nicht quadratisch, wie dort, sondern breiter als tief. Noch viel mehr als die obere, weicht die untere Gelenkfläche vom Wiederkäuer ab. Die 5 Flächen für die Zehen sind räumlich

---

zugetheilt, aber hievon kann aus den bei *Palaeomeryx furcatus* ausführlicher behandelten Gründen keine Rede sein.

von einander getrennt und nichts weniger als in Einer Ebene, alle 5 Flächen übrigens sind in einer Weise ausgesprochen, dass man die 3 keilförmigen Beine und das Cuboideum mit seinen 2 Flächen deutlich in ihrer Bedeutung erkennt.

Der Metatarsus (Fig. 5) besteht aus 1) zwei langen, enge mit einander verbundenen, aber nicht verwachsenen Zehen, welche dem 3ten und 4ten entsprechen, der innere der beiden hängt an dem verwachsenen Cuneiforme, der äussere an dem Cuboideum. 2) kleineren nur halb so langen seitlichen Zehen den 2ten und 5ten darstellend, die am Cuneiforme primum und Cuboideum hängen, zugleich aber auch mit kleinen seitlichen Flächen an das Oberende des mittleren Zehenpaars befestigt sind. Der innere Zehen trägt ausserdem noch auf seiner hinteren Seite einen kleinen Knorren mit einer Fläche, an welcher, ob er gleich nicht aufgefunden wurde, ein kleiner Bummelknochen hängen muss, der als Rudiment des 5ten Fingers resp. des Daumens anzusehen ist.

Ich brauche nicht zu sagen, dass dieselben Verhältnisse am Schweinsfuss herrschen, mit der alleinigen Ausnahme, dass die mittleren Metatarsen selbstständiger ausgebildet sind, nicht so enge an einander geschweisst wie bei *Hyaemoschus*. Gray war es, der zuerst dieses abweichende Verhalten des *Hyaemoschus* gegenüber anderer Ruminantien erkannte und die Diagnose dieses Geschlechts mit den Worten bestimmte: „Metatarsus osseus bipartitus“. Beide Metatarsen sind zwar gleich lang (0^{m} 09), aber der äussere mittlere hängt um 3 MM. tiefer hinab als der innere mittlere, indem das Cuboideum um ebensoviel länger ist als die verwachsenen Scaphoideum und Cuneiforme. Die Totallänge des Metatarsus (0^{m} 09) übertrifft die des *Dicotyles torquatus* (0^{m} 055) um 0^{m} 035. Misst man dazu noch die kräftigen und starken Phalangen, freilich nicht von der Länge der Phalangen des *Cervus furcatus*, so gewinnen wir dem *Dicotyles* gegenüber noch weitere 0^{m} 009 an Höhe, denn dessen Phalangen messen 21, 17, 19 MM. an Länge, während wir an unserem Thier 25, 21, 20 messen. Das 3te huftragende Zehenglied zeigt zum Schluss noch ganz den Bau des Schweins, indem dieses Glied nach seiner Ge-

lenkfläche so gestellt war, dass es mit der Sohle den Boden gleichmässig berührte, nicht etwa blos mit dem äussern Rand wie die Hirsche.

Summiren wir die Länge der einzelnen Extremitätenknochen, so erhalten wir für

	Hyaemoschus	*Dicotyles*
Phalanges	0^m 066	0^m 057
Metatarsus	0^m 090	0^m 055
Tibia	0^m 140	0^m 135
Femur	0^m 150	0^m 150
	0^m 446	0^m 397.

Die Vorder-Extremitäten sind durchweg kleiner, als die hinteren. So misst gleich die Scapula nur 0^m 1 an Länge. Ihre Gestalt weicht, so weit wir an dem leider sehr defecten Stücke zu beobachten vermögen, vom Schwein noch mehr ab, als vom Wiederkäuer. Sie ist durch eine im vorderen Viertheil angebrachte geradlinige Spina bezeichnet. Eine fast kreisrunde Pfanne von 15 MM. Durchmesser nimmt das Capitulum humeri auf. Der Humerus ist ein leichter, zierlicher Knochen von 0^m 11 Länge. Seine untere Gelenkfläche ist Fig. 7 abgebildet. Sie zeigt die charakteristische Doppelrolle, die vom Wiederkäuer abweicht, indem die innere flächere Rolle lange nicht die Breite der Rolle der Wiederkäuer erreicht. In *Dicotyles* fällt die innere Rolle steiler ab, dagegen stimmt sie noch am ehesten mit *Porcus*. Mit diesem Geschlecht stimmt auch die durchbrochene Fossa für das Olecranon. Bei *Dicotyles* und Schwein haben wir eine Knochenwand, wie bei allen Wiederkäuern, hier aber ist ein Loch, wie es die lebenden *Babirussa* und die fossilen *Xiphodon* und *Dichobune*, nicht aber *Anoplotherium* es zeigen. Beim Einpassen der Ulna in den Humerus stemmt sich in der That das Olecranon in der Art in die Fossa ein, dass es durch das Loch hindurch auf der Vorderseite herausschaut. Radius und Ulna (Fig. 14) sind vollständig unabhängig von einander, doch trägt die Speiche auf ihrer Hinterseite die Spur, wo sie auf der Elle aufsitzt.

Von den Carpalknochen sind nur aufgefunden worden Os triquetrum (Fig. 12) und Os magnum (Fig. 13). Bedeutend kleiner

als die entsprechenden Knöchelchen des *C. furcatus* stimmt es zu denen des *Dicotyles*, welche es nur an Höhe etwas übertrifft.

Der Metacarpus besteht gleich dem Metatarsus aus 4 Gliedern, 2 kräftigen mittleren und 2 schwachen seitlichen, beziehungsweise nach hinten gerückten. In Fig. 15 sind die beiden, enge an einander gestellten aber nicht verwachsenen Metacarpen abgebildet. Ihre Länge beträgt 0^m 06. Einige wenige Fingerglieder des 2ten und 3ten Phalanx sind kürzer als die des Hinterfusses (0^m 015, 0^m 019). Die Fingerglieder miteinander mögen 0^m 055 messen, bei *Dicotyles* 0^m 05. Hienach erhalten wir für die vorderen Extremitäten nachstehende Maasse:

	Hyaemoschus	*Dicotyles*
Scapula	0^m 10	0^m 13
Humerus	0^m 11	0^m 11
Radius	0^m 10	0^m 09
Metacarpus	0^m 06	0^m 045
Phalanges	0^m 055	0^m 05
	0^m 425	0^m 425.

Die Verschiedenheit der einzelnen Knochen gleicht sich in der ganzen Höhe des Thiers am Widerrist aus. Der Unterschied zwischen *Hyaemoschus* und *Dicotyles* aber springt sogleich in die Augen, indem dieses vorne höher ist als hinten, während jenes hinten höher steht als vorne. Das lebende *H. aquaticus Ogilby* ist am Kreuz gemessen 0^m 40 hoch, vorne nur 0^m 35. Die Differenz der vordern und hintern Höhe beträgt hienach Centimeter, beim fossilen etwas über zwei.

In der Sammlung des K. Naturaliencabinets ist zwar der Balg des lebenden *Hyaemoschus* aus dem centralen Westafrika vorhanden, welcher der Beschreibung bei Schreber zu Grunde liegt, leider aber fehlt uns das Skelett, um das vorliegende Detail der fossilen Art mit der lebenden zu vergleichen. Indessen wurden an der Hand des Pariser Skeletts die in Sansan aufgefundenen Knochenreste verglichen und der Genusnamen von den Pariser Gelehrten aufgenommen. Sämmtliche mir von dort mitgetheilten, als *Hyaem. crassus* Lartet bestimmten Knochen und

Zähne stimmen mit dem Steinheimer Fund vollständig überein, dass über deren Identität kein Zweifel ist.

Eine andere Frage ist die, ob nicht Kaup's *Dorcatherium* vom Jahre 1833 Prioritäts-Ansprüche zu erheben berechtigt wäre, das H. v. Meyer seiner Zeit (Jahrbuch 1864) für identisch mit *Hyaem. crassus* bezeichnet hatte, ohne jedoch in einer Publikation diese Bezeichnung näher begründet zu haben. Bei der Undeutlichkeit der Kaup'schen Originalzeichnungen (Oss. foss. XXIII. A. B. C.), welche eine genaue Vergleichung derselben nicht zulässt, und der mangelhaften Beschreibung in Folge unzureichenden Materials sind absolut keine nöthigenden Gründe vorhanden, den Kaupschen Geschlechtsnamen aufzunehmen; hätte nicht H. v. Meyer den Namen für die ergänzenden Funde von Georgensgmünd, Mainzerbecken, Günzburg, Ulmer Gegend u. s. w. adoptirt, aus dem von Kaup publicirten Eppelsheimer Fund konnten nie sichere Schlüsse gezogen werden und bleibt die Identität immerhin ungewiss. Soll doch *Dorcatherium* 7 Backenzähne im Unterkiefer haben, was augenscheinlich individuelle Zahnwucherung ist, die auch sonst bei verschiedenen Cerviden beobachtet werden kann. So besitzt z. B. H. Pfarrer Probst in Essendorf einen Unterkiefer von *Palaeomeryx medius* mit 4 Praemolaren, indem vor dem zweiwurzligen dritten, der sonst als der vorderste Backenzahn des Gebisses dasteht, noch ein einwurziges, stiftförmiges Zähnchen sitzt. Es gleicht dasselbe vollständig der Art und Weise, wie (XXIII, B. fig. 3.) am Kaup'schen Stücke ein 4tes einfaches Zähnchen vor den 3 Praemolaren sich befindet, und eine offenbare Abnormität darstellt. Abgesehen davon besteht eine entschiedene Abweichung in den Schmelzfalten der Backenzähne, wie denn auch der Basalkragen des *Hyaemoschus* nur unvollständig und kümmerlich bei dem abgebildeten Kaup'schen Stücke vorhanden ist. Wenn endlich die XXIII, C. f. 3—5 abgebildeten Fussknochen wirklich zu *Dorcatherium* gehören, so kann ohnehin von einer Identität der beiden fraglichen Thiere gar keine Rede sein, da der verwachsene Mittelfussknochen einen ächten Wiederkauer bekundet. Wenn es daher auch möglich ist, dass Kaup's *Dorcatherium*-Kopf einem *Hyaemoschus* angehört, so ist doch

Kaup's *Dorcatherium*-Skelett ein ächter Cervide und *Hyaemoschus* so fremd, als irgend ein anderes Genus. Wie wenig seit Kaup's Publikation dessen Bestimmung von *Dorcatherium* verstanden worden ist, beweist z. B. Quenstedt's Anschauung, die in den Jahresheften 1850 (VI, 177) niedergelegt ist, er identificirt *Dorc. Naui* geradezu mit *Palaeomeryx Scheuchzeri* v. M., den Quenstedt aus den schwäbischen Bohnerzen und aus Steinheim citirt. Was es mit den 7 Zähnen des Unterkiefers für eine Bewandtniss habe, lässt er dahingestellt. Nebenbei spricht er freilich auch wieder von wahren *Palaeomeryx* aus Georgensgmünd, unterlässt aber, über den charakteristischen *Palaeomeryx*-Wulst sich auszusprechen, der bei Beurtheilung der Cervidenzähne allein maassgebend ist. Ebenso vereinigte auch ich im Jahr 1861 (Jahrg. XVIII, 117) *Dorcatherium* mit den Cerviden, der Hinblick auf den ächten Hirschfuss musste bei den Zweifeln, in welchen der Blick auf den Kopf mich beliess, für diese Anschauung bestimmend sein. Indessen hatte H. v. Meyer das Kaupsche Geschlecht *Dorcatherium* wieder aufgenommen und vielfach gefundene Zähne, namentlich aus der schwäbischen Molasse, im Laufe der 50ger und 60ger Jahre darnach bestimmt. Eine Anzahl der von Meyer bestimmten Originalstücke kam mir zu Gesicht, insbesondere vertrauten mir Herr Wetzler in Günzburg und Herr Probst in Essendorf ihr gesammtes Material zur Einsicht an, in Uebereinstimmung mit den Zeichnungen Meyer's und den begleitenden Noten, die mir Herr Zittel zur Verfügung gestellt hatte. Die Kaup'sche Art *Dorc. Naui* übertrug Meyer auf einen *Hyaemoschus* aus den Sanden der Reissenburg, der nahezu um $^1/_4$ kleiner ist, als das Eppelsheimer Thier, dem Kaup den Namen gab. Herr Wetzler besitzt das Unterkieferstück mit 2 Molaren und der Alveole eines dritten, die an sich ebenso, wie die Form des Unterkiefers mit unserem Steinheimer Thier stimmen. Ein kleineres, viel häufiger noch in den Sanden von Günzburg sich findendes Thier besimmte Meyer als *D. guntianum*. Vier Unterkieferstücke mit 3—5 Zähnen, gleichfalls in H. Wetzler's Besitz, halten genau $^2/_3$ des Maasses von *D. Naui* und ist hienach *D. guntianum* um $^1/_3$ kleiner als *D. Naui*

Digitized by Google

(Meyer non Kaup). Zwei der fraglichen Stücke tragen Milchzähne, deren Verhältnisse gleichfalls mit *Hyaemoschus* stimmen: bei einem andern sind die Molaren leider so tief abgekaut, dass über die Gestalt der Krone nichts mehr gesagt werden kann. Aus dem Oberkiefer besitzt H. Wetzler einzelne Praemolaren, deren Tiefe und scharf vorspringenden Hügel entschieden von Cerviden abweichen und eine Verwechslung mit diesen nicht wohl zulassen.

Aus dieser Geschichte der Deutung von *Dorcatherium* wird zur Genüge hervorgehen, dass lediglich keine Gründe vorliegen, statt des von den französischen Gelehrten angenommenen Geschlechtes *Hyaemoschus* den zwar älteren aber nur höchst mangelhaft beschriebenen Namen *Dorcatherium* zu gebrauchen. Um so weniger, als in dem Namen des *Hyaemoschus*, der nach seinem Autor Gray den Fötalzustand der Wiederkäuer repräsentirt, eben die wichtige und bedeutungsvolle Thatsache ausgesprochen ist, dass das heute nur in Einer höchst seltenen, dem Aussterben vielleicht ganz nahen Art (*aquaticus Ogilby*) erhaltene Geschlecht zur Zeit der Tertiäre eine viel grössere Verbreitung gehabt hat.

VIII. Ordnung der Wiederkäuer.

Einzige Familie der Cervinen.

Seit dem im Jahrgang 1862 der württ. Jahresh. (XVIII, Taf. I und II) beschriebenen Fund eines nahezu vollständigen Individuums von *Cervus furcatus* ist nichts ähnlich Vollständiges mehr in Steinheim aufgefunden worden, um so mehr aber Einzelreste zahlreicher Individuen, die wesentlich zur Vervollständigung unserer Kenntniss um jene Art beitragen, welche entschieden die häufigste sämmtlicher Steinheimer Säugethiere ist. Die vollständige Erhaltung des Exemplars vom Jahr 1862 war einzig dem Umstand zuzuschreiben, dass dasselbe auf einer milden Mergelplatte lag. Gewöhnlich liegen die Reste im Valvaten-Sand, wo bei der grösstmöglichen Vorsicht der Knochen zerbröckelt und nur die festeren Skelettheile, Zähne, Geweihstücke und Fusswurzelknochen erhalten werden können. So bedauerlich dieser Umstand ist, so

erfreulich ist andrerseits das zahlreiche Vorkommen der einzelnen Zahn- und Knochenreste, die auf viele Dutzende von Individuen hinweisen, welche auf der verhältnissmässig nur kleinen Grundfläche der Steinheimer Sandgrube begraben liegen. Die Vollständigkeit, in welcher seit 1 Jahrzehent alle Steinheimer Funde mir durch die Hände giengen und fast ausschliesslich in den Besitz der Vaterländischen Sammlung kamen, ersetzt die Vollständigkeit der einzelnen Individuen. So liegen gegenwärtig die Reste von mindestens 50 Individuen jeden Alters als Material der Bearbeitung zu Grund, dass das Skelett unseres Hirsches nunmehr annähernd so genau beschrieben werden kann, als das eines lebenden Thieres, von welchem unser osteologisches Museum ein Skelett bewahrt. Zehnjährige, sorgfältig gesammelte Funde vereinzelter Reste geben schliesslich in ihrem Durchschnitt auch ein Ganzes; etwa in derselben Weise, in welcher der Zoologe aus einer Anzahl vorliegender Individuen eine Art beschreibt.

Geweihe fanden sich in grosser Zahl. 50 unpaarige Stücke, mehr oder minder vollständig, 8 zusammengehörige Paare, darunter Eins noch an einem Schädel mit Zähnen, liegen vor uns und weisen unserem Hirsch ganz unbestritten seine Stellung in der Nähe des Muntjac's an. Ueber die Zusammengehörigkeit der Geweihe unter sich sowohl, als zu den verhältnissmässig in gleicher Anzahl gefundenen Gebissen kann kein Zweifel sein. H. v. Meyer zwar hatte N. Jahrb. 1864, pag. 187 diese Zweifel ausgesprochen, den Beweis für meine 1862 ausgesprochene Behauptung vermisst, diese selber als blosse Vermuthung hingestellt und schliesslich mit grosser Bestimmtheit wiederholt, mein *Cervus furcatus* sei ein *Palaeomeryx*, *Palaeomeryx* habe aber kein Geweih getragen, folglich können unsere Steinheimer Geweihe nicht zu den aufgefundenen Gebissen gehören, müssen vielmehr irgend einem andern tertiären Hirsch angehören. Zuvor war H. v. Meyer in der hiesigen Sammlung, um meine Beweisstücke einzusehen und namentlich an dem auf Taf. I abgebildeten Stück meines *C. furcatus* sich von dem Fehlen oder Vorhandensein von Geweihen zu überzeugen. Leider war ich um jene Zeit von Stuttgart abwesend, sonst hätte ich ihm damals schon die direktesten Be-

weise gezeigt, zwar nicht am Hauptstück (XVIII, Taf. I), dem das ganze Schädeldach als über die Bank hinausragend fehlt, aber an einem andern damals schon vorhandenen Stück, an welchem ein Geweih wie das Taf. II, Fig. 3 abgebildete auf einem Schädel sitzt. Der Schädel selber steckt allerdings in einem Steinknauer und kann bei der enormen Härte dieser Knauer nicht blosgelegt werden, auf der Unterseite ist aber noch eine Anzahl von Zähnen zu sehen, die mit den Zähnen des *C. furcatus* übereinstimmen. So kam es, dass Meyer pag. 188 mir den Versuch empfehlen konnte, an meinem Hauptexemplar die Oberseite des Schädels so weit von dem Gestein zu befreien, als zur Ueberzeugung vom Vorhandensein der Geweihe nöthig gewesen wäre. Vier Jahre zuvor schon hatte ich ohne H. v. Meyer's Empfehlung diesen Versuch angestellt, dabei aber — wie oben bemerkt — nur einen Abgang im Gestein gefunden, mit dem die Oberseite des Schädels sich abgelöst und wohl im Abraum der Sandgrube ihren Untergang gefunden hatte. Obgleich ich damals nur etwa ein halbes Dutzend Gebisse vor mir hatte, vereinigte ich aus Gründen der Lagerungsweise der Reste Geweih und Gebiss. Die seither, vielfach unter meinen Augen ausgegrabenen Reste von mindestens 50 Individuen bestätigten meine damalige Anschauung vollständig. Es finden sich, wie wir sehen werden, überhaupt nur dreierlei Wiederkäuer in Steinheim, eine grosse Form, *Palaeomeryx (Cervus) eminens*, eine ganz kleine Form *(Micromeryx)* und häufiger als die beiden zusammen unsere Mittelform des *Palaeomeryx (Cervus) furcatus*. In durchschnittlich gleicher Zahl wurden nach 10jähriger Statistik Geweihe und Gebisse ausgegraben nebst den zugehörigen Skeletttheilen. Angesichts dieser Erfahrung finden wir nun in Steinheim 1) Geweihe, Zähne und Knochen von *C. furcatus* gewöhnlich bei einander liegen. 2) das Zahlenverhältniss, in welchem die Geweihe, Gebisse und Knochen gefunden werden, zeigt nach 10jährigem Durchschnitt eine richtige Uebereinstimmung. 3) Gebisse eines weiteren Hirsches, dem etwa die Geweihe angehört hätten, wurden bis jetzt in Steinheim noch gar nicht gefunden.

Nach H. v. Meyer's Ansicht wären die Steinheimer Geweihe irgend

einem geweihtragenden Wiederkäuer mit Moschidenähnlicher Zahnbildung zugekommen, dagegen muss doch nothwendig geltend gemacht werden, dass es doch die wunderlichste Sache von der Welt wäre, wenn an einem so beschränkten Lagerplatz von Fossilen, wie Steinheim ist, die Geweihe — und zwar nicht abgeworfene, sondern Schädelstücke mit Geweihen — von etwa 50 Thieren gefunden würden, aber kein einziger Zahn und hinwiederum die Zähne von etwa 50 Thieren, aber ohne Schädelreste und endlich Knochen, namentlich Fusswurzelknochen, von gleichfalls etwa 50 Thieren, die nun der einen oder andern Sippe zugetheilt werden müssten Zu diesen apriorischen Gründen kommt nun noch der oben schon berührte direkte Beweis aus einem Fundstück, an welchem Geweih und Schädel noch an einander sitzen. Das Stück ist nur sonst zu defect, als dass es sich zum Abbilden geeignet hätte, aber sein Anblick überzeugend. Hätte H. v. Meyer seiner Zeit es gesehen, so wäre er in seinem Artikel „über die tertiären Wiederkäuer von Steinheim" gewiss nicht auf diese irrthümlichen Anschauungen verfallen, die freilich mit seiner langjährigen (seit 1838) irrigen Vorstellung zusammenhingen, *Palaeomeryx* sei geweihlos gewesen und lasse sich stets sicher an dem Schmelzwülstchen des vordern Halbmondes der unteren Backenzähne erkennen. Auf dieses Wülstchen und dessen Bedeutung werden wir unten noch zu sprechen kommen.

Cervus (Palaeomeryx) furcatus Hensel.

Taf. XI, fig. 1—14. 21. 23. Taf. XII, fig. 9. 10.

Die Untersuchung der Steinheimer Geweihe zeigt uns an einer Reihe von Dutzenden die Geschichte dieses für die Entwicklung des Geschlechts *Cervus* so bedeutungsvollen Stirnfortsatzes, dem wir eigentlich zum ersten Male in der Lebensgeschichte der Planeten begegnen. Es sind noch keine älteren Wiederkäuer mit Stirnzapfen bekannt, und gewährt sicherlich das erste Auftreten derselben doppeltes Interesse. Einfache, fingerlange Zapfen (Fig. 1.) wachsen an jungen Thieren über dem oberen Augenrande aus. Zwei Gefässöffnungen, die zu der oberen Augenhöhle führen, eine untere grössere und hart darüber eine

kleinere, dienten zur Ernährung des Stirnfortsatzes. Die Form desselben ist nicht drehrund wie bei den Antilopen, vielmehr seitlich etwas zusammengedrückt. Mein kleinstes, jüngstes Exemplar misst 0^m 075 Länge, 0^m 005–0^m 010 in der Breite und 0^m 010 bis 0^m 015 in der Tiefe. Das (Fig. 1) abgebildete Paar ist bereits etwas grösser, 0^m 09 lang. Das Wachsthum der Rose und der Stange hat eben begonnen, die erstere ist durch tiefere Furchung und Auskehlung vom Oberende des Stirnzapfens angedeutet, die Stange durch ein schmäler werdendes, nach hinten hinansteigendes Stückchen. Beide wuchsen nach Analogie des Muntjac's aus dem mit Fell bekleideten Stirnzapfen heraus. Fig. 2 zeigt die Entwicklung des Geweihs schon um einen Schritt weiter vorgeschritten, bereits ist der nach vorne gerichtetete Augensprosse angedeutet. Mit 0^m 09 beginnt an dem Stirnzapfen die Furchung und beide Sprossen sind kenntlich angedeutet, der Augensprosse an diesem Individuum schon stärker als die Stange entwickelt. Von der Rose ist noch keinerlei Andeutung zu sehen. Erst bei fernerem Wachsthum schwillt die Gegend unter der Gabel an. Fig. 3 ist in einem solchen Stadium. Absichtlich habe ich ein Geweihpaar gewählt, das einen nur 0^m 05 langen Zapfen hat, ja ich besitze sogar Stücke mit noch kürzerem Stock von nur 0^m 04. Der Rosenstock ist in diesen Fällen um so stärker und massiger, wie denn das abgebildete Stück 0^m 015 breit und 0^m 020 tief ist. Die beiden Sprossen, Augen- und Stangensprosse sind je durch eine tiefe Furche bezeichnet, die an der Rose anfängt und erst gegen die Spitze hin sich verliert. Die mitten im Wachsthum begriffene Rose ist durch Knochenwarzen und Protuberanzen gebildet, die sich auf der Innenseite schon zu den Perlen der späteren Rose gestaltet haben. Eine grosse Anzahl von Geweihstücken befindet sich in diesem Zustand. In Fig. 4 bilde ich ein Geweihpaar ab, wo sich aus dem etwas schmalen und dünnen Rosenstock eine Art von Palma herausbildet, aus der erst Stange und Augensprosse wachsen. Es scheint die Anlage zu einer grossen, breiten Rose zu sein, dass sich erst eine breite Wurzel der Gabel bildet, tiefe Rinnen ziehen sich von der Rosengegend zur Spitze hin, die eigentliche Rosenanschwellung ist

noch nicht erheblich. Fig. 5 prägt eine andere Individualität aus, wo eine Erbreiterung der Basis wie in Fig. 4 gar nicht zu Stande kam, sondern die beiden schlanken Sprossen unmittelbar aus der Rose hervorbrechen. Das Geweihstück ist von der Innenseite abgebildet, wo die Furchen nicht so tief einschneiden und die Perlen nicht so stark hervortreten, wie auf der Aussenseite. Derartige Stücke haben nicht mehr weit bis sie den ausgewachsenen Zustand der Geweihe in Fig. 6 erreichen. Auf dem 0^m 09 langen Stock sitzt die ovale Rose auf mit 0^m 04 und 0^m 05 Durchmesser. Aus der Basis von gleicher Breite wächst ein Stangensprosse von 0^m 13 und ein Augensprosse von 0^m 11 Länge, so dass die Höhe des ganzen Geweihs, so weit es den 0^m 09 hohen Rosenstock überragt, 0^m 16 beträgt, von der Stirne bis zur Stangenspitze aber 0^m 25. Ein ähnliches Stück hatte ich Jahrg. XVIII, Taf. II, fig. 2 abgebildet. Der Rosenstock selbst zeigt nur undeutliche Furchen oder Gefäss-Endrücken, während Rose und Sprossen starke mit einander correspondirende Erhabenheiten zeigen. Aus jeder Perle der starken Rose geht ein Knochenstriemen aus, der immer schwächer werdend bis zur Sprossenspitze sich hinzieht. Zur Vergleichung mit dem Muntjac von Steinheim bilde ich (Fig. 8) das Geweih eines nepalesischen Muntjac's ab, Nro. 940^b der hiesigen osteologischen Sammlung. Die Stange übertrifft an Länge weitaus die Augensprossen (0,090 : 0,015), so dass letztere nur als unbedeutender Anhang an der erstern erscheint. Die Spitze der Stange ist nach innen gekrümmt. Nach den im zoologischen Garten zu Hamburg lebenden Muntjac's krümmt sich das Geweih allerdings zuerst nach innen, macht aber später eine halbe Wendung nach hinten und aussen, die mit jedem Geweihwechsel zunimmt. Der Director des zoologischen Gartens, Herr Dr. Hilgendorf, dessen Namen immer genannt werden wird, wenn von Steinheim die Rede ist, hatte die grosse Freundlichkeit, mir über den Geweihwechsel seiner Muntjake Mittheilung zu machen. Hienach warf der alte Muntjac, der 1865 nach Hamburg kam, im Juli desselben Jahres noch ab. Im Jahr 1866 am 8. Juli. 1867 warf er nicht ab, dagegen 1868 am 5. Juli, 1869 am 30. Juli. Das zweite Exem-

plar kam wie das erste als ausgewachsenes Thier im Juni 1869 nach Hamburg, die Hörner waren reingefegt und offenbar schon vom Vorjahr. Es hatte im Jahr 1870 noch nicht abgeworfen und wird wohl ebenso, wie der ältere 1 Jahr beim Geweihwechsel überschlagen. Das Geweih vom Jahr 1868 misst an der Rose 0^m 03, die Stange 0^m 115, die Sprosse 0^m 065.

Das Geweih von 1869 0^m 035,

die Sprosse 0^m 07, die Stange 0^m 14.

Es war also das Geweih in jenem Jahr an der Stange um 25, an der Sprosse um 5 und an Dicke der Rose um 5 MM. gewachsen. Zugleich mit dem Wachsthum in die Länge hatte sich die Spitze der Stange mehr nach aussen gedreht.

Als besondere Seltenheit erwähne ich noch (Fig. 7) des einzigen Geweihstückes, wo zwischen Augen- und Stangensprossen noch ein Zinken abzweigt. Und zwar geht dieser Zinken aus der Stangensprosse ab. Es ist diess das erste bekannte Beispiel, dass die Stange sich gabelt und mehr als 2 Sprossen dem Rosenstock entsteigen. Man wird ohne Zweifel derartige Beobachtungen an den ersten und ältesten *Cervus*-Arten, die man überhaupt kennt, mit Freuden begrüssen. Noch kennen wir aus dieser Zeit weder Hirsche mit flacher Geweihbasis, wie Elch und Dam, noch Hirsche mit rundem Astgeweih, wie die meisten heutzutage lebenden Hirsche, ebensowenig ist bis jetzt eine Spur von Cavicornern gefunden, die als älter denn *C. furcatus* bezeichnet werden könnte. So steht denn unser Steinheimer Hirsch als Stammvater der Hirsche da, aus welchem die übrigen Hirschgruppen ebenso wie die Hohlhörner erst hervorgegangen sind. Bereits sind am Steinheimer Hirsch Fig. 5 cornua palmata, in Fig. 7 cornua ramosa angedeutet, im Uebrigen bleibt der Charakter wesentlich noch der der Muntjac's *, die heutzutage auf das tropische Ostasien beschränkt,

* Der Muntjac oder Kidang, etwa von der Grösse des Rehbocks, ist 4′ lang, am Widerrist 26, am Kreuz 29 Zoll hoch. Die Geweihstangen des Männchens sitzen auf langen Rosenstöcken, schräg nach rückwärts gerichtet. Sie biegen sich anfangs nach aussen, dann hackenförmig nach rück- und einwärts. Zuerst sind sie einfach, später erhalten sie eine kurze starke, nach vor- und aufwärts gerichtete Augen-

Digitized by Google

als einzige noch lebende Vertreter jener tertiären Urrasse anzusehen wären.

Auf gleiche Resultate führt das Studium der Zähne. Das reiche vorliegende Material von Hunderten, darunter eine Reihe vollständiger Gebisse hat mich in Stand gesetzt, eine genaue Untersuchung jedes einzelnen Zahnes vorzunehmen, und dieselben ebenso unter sich, als mit lebenden Formen zu vergleichen. Die Zähne zeigen den ächten Typus der Wiederkauer mit der Formel $\frac{0.1.6}{4.0.6}$ Die 6 Backenzähne zerfallen in 3 Praemolaren und 3 Molaren.

1) Die Zähne des Oberkiefers. Das Wichtigste ist wohl die Beobachtung der Zahnung. Auch hierin finden wir von den lebenden Hirscharten keine Abweichung. Die Milchbackenzähne sind nach dem Vorbild der Molaren gebaut und weichen dadurch von den sie ersetzenden Praemolaren ab. Der vorderste Milchbackenzahn (Fig. 9 b) ist ein ausgesprochener Doppelzahn, 3wurzelig, breiter als tief, das Aussenblech doppelt, jede Hälfte mit 2 Falten, während der permanente Zahn als einfacher Zahn

---

sprosse. Die am Rosenstock liegende behaarte Haut trägt längs der Rosenkante einen büschelförmigen Haarwuchs. Mit dem Alter wird der Rosenstock stärker und mehren sich die Perlen an der Rose. Das Thier ist ziemlich schlank gebaut, von gedrungenem Leib, mittellangem Hals, kurzem Kopf, hohen schlanken Läufen. Behaarung kurz, glatt und dicht. Er erwählt gewisse Gegenden, an die er grosse Anhänglichkeit zeigt und ist mancher Ort seit Menschengedenken als ein bevorzugter Stand bekannt. Er liebt namentlich Hügel und Thäler, den Fuss höherer Gebirge oder den Rand grösserer Wälder. Das lange Gras »Allang« auf Java, eine Phyllantusart und malvenartige Gewächse sind die Hauptäsung des Muntjacs. Leben und Geschichte noch sehr wenig bekannt, weiss man doch nicht einmal die Zeit, da der junge Bock zuerst aufsetzt. Auf Java ist der Muntjac der Gegenstand leidenschaftlicher Jagd der Vornehmen, die ihn mit einer eigenen Art Hunde hetzen. Er ist übrigens ein muthiger Gesell, der sein kleines Geweih mit grosser Kraft und Gewandtheit handhabt. In der Gefangenschaft wird er bald zahm und zutraulich und hält es auch in Europa leidlich aus, was gegenwärtig ein wohlgenährtes Paar im zoologischen Garten von Hamburg bezeugt.

mit einem kleinen vordern Appendix erscheint. Er misst 0^m 011 und 0^m 007. Der vordere permanente Backenzahn 0^m 010 und 0^m 008. Der innere Schmelzwall des Milchzahns ist durch eine starke Querleiste und mehrere kleinere Zwischenleisten mit dem äussern Schmelzblech verwachsen. Dagegen stellt der permanente Praemolar beim Licht betrachtet nur einen halben ächten Molar vor. Ein einfacher Halbmond, dessen Hörner durch den äusseren, einfach gefalteten Schmelzrand verbunden sind, bildet den ganzen Zahn. In dieser Gestalt sehen wir ihn im frischen unbenützten Zustand. Eine nach hinten eingeschlagene kleine Falte unterstützt noch die Verbindung des Aussenrandes mit dem Halbmond und tritt bei vorgeschrittener Ankauung je mehr und mehr zu Tage.

Der zweite permanente Praemolar (P 2) ist vom vorderen (P 3) nur wenig verschieden. Er ist der kräftigste unter den dreien. Auch er besteht nur aus einem einfachen Halbmond, der auf der breiteren, nach innen gestellten Wurzel sitzt und dem einfach gefalteten Aussenblech. Dieses ist durch die Falte in 2 ungleiche Felder getheilt, ein schmales und ebendarum tiefer gefaltetes vorderes Theil und ein breiteres Hinterfeld. Auch hier unterstützt eine kleine Schmelzfalte den Zusammenhang des äusseren und inneren Schmelzrandes. Ganz anders sieht der 2te Milchbackenzahn aus, er ist ein aus 2 Jochen zusammengesetzter Doppelzahn, deren jedes einzelne die Gestalt des permanenten Zahnes hat.

Eben der gleiche Fall ist beim dritten Backenzahn, oder P 1, während D 1 (Fig. 9 c) den Typus der ächten Backenzähne an sich trägt und als ein Doppelzahn aus 2 Halbmonden besteht, deren jeder mit einem gefalteten Schmelzblech nach aussen versehen ist. Die Schmelzränder der Halbmonde sind bei frischen Zähnen förmlich gekräuselt, nie scharf und glatt, wie am permanenten Zahn und schiebt sich zwischen beide Joche ein gefältelter Schmelzwulst ein, der in einer inneren Basalspitze ausgeht. Ganz anders der permanente Zahn P 1. Er ist schmäler als P 2, noch einfacher als dieser, das äussere Schildblech ebenso getheilt, einen Unterschied beobachtet man nur an der hinteren

Schmelzfalte, die als Brücke vom Innenrand zum Aussenrand führt. Diese Falte wird jetzt zur ausgesprochenen Schlinge, noch stärker als am ersten und zweiten Zahn.

Vergleichen wir die Praemolaren von *C. furcatus* mit andern nahestehenden Typen, so weichen die des Muntjac auffällig von *furcatus* ab; wohl sind die Zähne auch einfach im Vergleich mit den Molaren, aber an jedem Halbmond sitzt noch ein hinterer Schmelzhügel, der bei vorschreitender Abnutzung immer breiter zu Tage tritt. Die Milchzähne beider Arten sind weniger verschieden. Am meisten stimmen unter den Lebenden die Praemolaren des Moschusthiers, was die Form und Gestalt anbelangt, dagegen bleiben sie in der Grösse weit hinter *C. furcatus* zurück. Mit andern lebenden Hirschen ist keine Vergleichung mehr zulässig, es wäre denn das Renthier, an welchem die Praemolaren ebenso einfach aus Halbmond und Schildblech zusammengesetzt sind.

Sämmtliche ächte Backenzähne, drei an der Zahl, sind nach Einer Regel gebaut: je ein Molare ist aus zwei Praemolaren zusammengewachsen. Zunächst sieht der erste Backenzahn, in der ganzen Reihe der 4te, aus, als wären 2 dritte Praemolaren vereinigt, beide Hälften tragen die Falten des 3ten Zahns, die erst bei vorgeschrittener Abnutzung verschwinden, um ein einfaches Zickzack zu bilden. Der vordere Halbmond drückt sich unter den hinteren hinab, der seinerseits jenen etwas zudeckt. In der Mitte der Vereinigung, in dem sog. Querthal bemerkt man sowohl auf der Aussenseite als auch der Innenseite eine kleine Schmelzspitze, welche bei alten Exemplaren noch von der Ankauung erfasst wird. Der 2te ächte Backenzahn, der 5te der Reihe, ist unter allen der kräftigste. Nach dem Typus des ersten gebaut, unterscheidet er sich nur durch seine stärkeren Schmelzschlingen von dem erstern. Am 3ten und letzten wird das hintere Joch des zusammengesetzten Zahnes kleiner und zeigt der letzte Halbmond keine Faltenschlinge mehr. Sämmtliche Zähne sind tiefer als breit, der erste 12 : 11, der zweite 14 : 12, der dritte 15 : 12, wodurch sie von allen lebenden Hirscharten abweichen und sich dem Typus der Pachydermen, zunächst der Palaeotherien nähern.

Die Eckzähne wurden leider alle vereinzelt und ausgefallen gefunden. Sie haben ohne Unterschied eine doppelte Curve, die erste weist nach unten, die andere nach aussen. Ja manchmal ist sogar eine dritte Curve zu beobachten, indem die Spitze wieder etwas nach innen abbiegt, so dass eine *S*form entsteht. An sämmtlichen Eckzähnen ohne Unterschied liegt auf der Aussenseite ein ganz dünner Schmelz. Auf der Innenseite beobachtet man einfache Zahnmasse ohne Email. Ihre Form ist die der Muntjac-Zähne, nach innen schneidend, auf der Aussenseite eine Gräthe, was dem Querschnitt des Zahns eine dreieckige Gestalt verleiht.

Der Unterkiefer liegt in einer ganzen Reihe vollständiger Gebisse vor, sowohl von Milchgebissen als von permanenten. Das Milchgebiss namentlich D 1 weicht vom lebenden Muntjac kaum ab. Ebenso ist auch der Bau der Praemolaren fast genau nach dessen Typus gebildet.

Der erste Milchbackenzahn D 1, der erste Zahn im Gebiss der überhaupt zuerst erscheint und zuerst wieder ausfällt, wie deutlich an Taf. XII, fig. 10 gesehen werden kann, hat, wie das auch sonst gewöhnlich der Fall ist, mit dem letzten ächten Backenzahn M III am meisten Aehnlichkeit: er ist aus 3 Querjochen zusammengesetzt, nur dreht sich so zu sagen der Molar im Milchbackenzahn um, dass das kleinere Querjoch das vordere ist, das grösste unter den dreien aber hinten steht, im Anschluss an M I. So wird der Zahn 6spitzig, indem bei der Ankauung sowohl die äussere als auch die innere Spitze jedes der 3 Querjoche sich hervorhebt. Dazu treten noch 2 starke Aussenpfeiler je zwischen dem ersten und zweiten und zwischen dem zweiten und dritten Querjoch. Ja auf der Hinterseite des mittleren Querjochs ist sogar eine Spur der *Palaeomeryx*-Wulst deutlich sichtbar. Damit trägt dieser Zahn vollends den Typus ächter Backenzähne an sich. An unserem Exemplar ist P 1 eben im Begriff den Milchzahn zu schieben, denn er ist bereits hart unter den 3 Wurzeln desselben angelangt und hat ihn auch schon um 1 Millimeter in die Höhe gehoben. D 2 und 3 sind 2wurzlige, schmale und schwache Zähnchen, sie haben mit ihrem Nachbar

D 1 gar keinen Bildungszug mehr gemein, tragen dagegen das Bild der nachwachsenden Praemolare an sich. Vom äusseren Schmelzschild laufen 3 Hauptfalten schief nach innen, so dass man schon das Bild des Hirschgeweihs im württembergischen Wappenschild erhält, das die späteren Praemolaren zeigen.

Die Praemolaren wurden früher schon, Jahrg. XVIII, p. 124 u. ff. genau beschrieben, dass wenig mehr zu sagen übrig ist. Auf Taf. I, fig. 11 ist dort eine Zahnreihe eines älteren Individuums mit ziemlich abgenutzten Zähnen abgebildet worden. Es ist selbstverständlich, dass unberührte Zähne jüngerer Thiere ein besseres Bild zur Beurtheilung der Zahnkrone abgeben, wesshalb wir in Taf. XII, fig. 9 möglichst intakte Zähne wiedergeben. Man ersieht daraus einmal die grosse Aehnlichkeit von P 1 und 2, die an sich faltenreicher als jeder lebende Hirsch es zeigt, auf Kosten der Breite sich in die Länge ziehen, an welchen, wenn man überhaupt noch von Jochen reden kann, das vordere Joch das hintere weit überflügelt. Am einfachsten ist P 3, ein schneidendes Vorjoch, dem das Nachjoch nur wie ein Faltenschlág anhängt. Wie schon gesagt, finden wir in den Praemolaren des Muntjac mit wenig Unterschied Analogien. Freilich ist auch mit dem Savannenhirsch von Surinam und dem brasilianischen Spiesshirsch (*C. savannorum* Caban. und *simplicicornis* Smith) grosse Uebereinstimmung. Der einzige Unterschied bleibt, dass die Zahnfalten des *C. furcatus*, die sich vom äussern Schild nach der Innenseite ziehen, eben hier immer noch eine kleine Nebenfalte schlagen. Am auffallendsten bleibt wohl, dass unser *furcatus* in seinen Praemolaren gar nicht mehr mit Moschus stimmt, während doch die Zähne des Oberkiefers Anhaltspunkte der Vergleichung geboten hatten.

Besondere Aufmerksamkeit verdienen noch die Molaren. Das Stück vom Jahr 1861 bot nur tief abgekaute Zähne dar, an welchen die besondere Eigenthümlichkeit des Meyer'schen *Palaeomeryx*-Wülstchens verschwunden war. Andere Stücke jüngerer Individuen ergänzten bald den Mangel und zeigten an den Molaren ohne Ausnahme jene Falte, auf die H. v. Meyer mit Recht einst so grosses Gewicht gelegt hatte, und die seinem

Genus *Palaeomeryx* einen unläugbaren Werth verleiht. Das Wülstchen selbst hat Meyer so vielfach und so ausdrücklich beschrieben, dass eine Wiederholung unnöthig ist, dagegen lasse ich frische Exemplare von Zähnen (XII, fig. 9) abbilden, wie sie weder von Meyer noch von Andern abgebildet worden sind. Man mag über dieses Wülstchen urtheilen wie man will, mag man es als ein durch Abnutzung verschwindendes und darum nur unwesentliches Kennzeichen ansehen (wie es in Frankreich gewöhnlich angesehen wird als „un caractère de peu de valeur"), so viel steht eben doch fest, dass kein lebender Wiederkäuer noch eine Spur von dieser Falte zeigt und dass dieselbe als ein ganz vorzügliches Erkennungszeichen für tertiäre Wiederkäuer gilt. Als H. v. Meyer in seinem „Georgensgmünd" zum erstenmal auf diese Sache aufmerksam machte, fügte er die Bemerkung bei, es sei die Schmelzfalte bei lebenden Moschiden vorhanden. Ich sah dieselbe noch bei keinem unserer Moschus-Schädel, selbst nur eine schwache Andeutung würde mir nicht entgehen, es war mir aber weder bei Moschus noch bei irgend sonst einem Schädel eines Wiederkäuers möglich, etwas Aehnliches von dem zu entdecken, was alle unsere ersten und ältesten Wiederkäuer so deutlich und bestimmt an den Molaren tragen. Anlässlich der Molare von *Hyaemoschus* (pag. 234) habe ich schon darauf hingewiesen, wie der Bau von dessen oberen Backenzähnen an *Anoplotherium* anknüpft, das in der Entwicklungsgeschichte der Säugethiere ohne grosse Bedenklichkeiten als der Stammvater der Wiederkäuer gelten kann. In den Backenzähnen des Unterkiefers dagegen erkennt man das *Anoplotherium* schon nicht mehr. Ein nur dem *Hyaemoschus* eigener, mächtig entwickelter Basalwulst umgibt das Aussenblech und bildet sich nahezu zu einem eigenen Schmelzschild vor dem Aussenschild aus. *Palaeomeryx* trägt noch auf der hinteren äussern Wand des Vorjochs an sämmtlichen 3 Molaren einen Rest dieser Wulst, welche das Thier in der That von jedem späteren Hirsch unterscheiden lässt. Aus diesem Grunde ziehe ich auch vor, den Meyer'schen Genusnamen beizubehalten, in welchem schon der

Unterschied zwischen den lebenden Nachkommen und Verwandten ausgesprochen ist.

Dabei ist aber nicht zu vergessen, auf was schon oben pag. 247 aufmerksam gemacht worden ist, dass Meyer's *Palaeomeryx* einer wesentlichen Begriffserweiterung und Verbesserung in Betreff des Geweihes bedarf. Auf unvollständige frühere Erfunde hin hatte Meyer die Ansicht bekommen, dem Wiederkauer mit dem Zahnwulst an den Molaren fehle ein Geweih, während nun aber gerade dieser Wiederkäuer es ist, welcher unter allen miocenen Wiederkäuern (eocene aber kennen wir gar nicht) zuerst aufsetzt und als ältester Geweihträger dasteht.

Ueber die Schneidezähne ist nichts Neues nachzuholen. Sie gleichen denen des Muntjac oder des virginischen Hirsches und nehmen vom ersten bis zum vierten an Breite rasch ab, oder vielmehr hat der mittlere erste Schneidezahn nahezu die Breite der drei übrigen.

Unter allen bekannten Arten steht *Dicroceros elegans* Lartet von Sansan unserem *furcatus* am nächsten. Gervais (Pal. p. 151) nennt ihn *Cervus dicroceros*, Lartet selbst ist laut briefl. Mittheilung vom Juli 1864 geneigt, die Gattung *Dicroceros* fallen zu lassen und den Namen *Cervus elegans* dafür aufzunehmen. *C. elegans* ist grösser als das Reh, ist auch grösser als *furcatus*, das Geweih besteht gleichfalls aus einfach gegabelter Sprosse. Am Fusse der Gabel beobachtet man häufig Anschwellungen, die mit dem Perlenkranz am Rosenstock unserer Hirsche vergleichbar sind. Diese Art wurde in Frankreich im Departement Gers und im Lyonnais gefunden. Gervais zieht wohl mit Recht *C. dicranoceros* Kaup Taf. XXIV, 3—3ᵉ hinzu, das freilich nur aus einem fragmentären Rosenstock besteht. Wäre die Grösse der Zähne nur der einzige Unterschied zwischen *C. elegans* und *furcatus*, so würde ich keinen Anstand nehmen, mich für die Identität beider Arten auszusprechen, d. h. den Namen *furcatus* fallen zu lassen und statt seiner den älteren Namen *elegans* aufzunehmen, allein es ist nicht blos die Grösse, sondern die Gestalt des Geweihs, welche an *elegans* sich ebenso gleich bleibt, als an *furcatus*. Dort ist, wie ich solches schon

Digitized by Google

1862 pag. 121 ausgeführt habe, eine steilere Stellung des Geweihs, der Rosenstock selbst immer kurz und sein Querschnitt oval. So sind auch die Rosen unter der Gabel nie rund, wie an den Steinheimer Stücken, sondern stets verzogen. Durch Seemann noch und später durch Herrn Lartet und Gervais habe ich zahlreiche Kieferstücke und Zähne von *C. elegans* zu Handen bekommen. Bei keinem Molaren fehlt der *Palaeomeryx*-Wulst. Es dürfte daher mit Sicherheit angenommen werden, dass auch *C. elegans* ein ächter *Palaeomeryx* ist, der als vierte Art zu den beschriebenen 3 Steinheimer und Sansaner Arten tritt. Diess ist namentlich auch ein erwünschtes Kennzeichen, um die Kieferstücke der zahlreichen Antilopen von Sansan nicht mit *Cervus* zu verwechseln. Von Antilopen hatte Steinheim zur Zeit noch nichts geliefert, wenigstens besitzt unsere Sammlung davon Nichts.

Was den Namen betrifft, so ist sicher, dass unser Thier schon eine ganz erkleckliche Zahl aufzuweisen hat. Meyer selbst zog eine Anzahl von ihm selbst geschaffener Namen wieder zurück, sie mit andern verschmelzend, allen aber fehlte bei der Mangelhaftigkeit der Erfunde jene Genauigkeit der Beschreibung, die Verwechslungen ausschliesst. Im Jahr 1861 habe ich den vortrefflichen Hensel'schen Namen *furcatus* gewählt, der die einfachen Geweihverhältnisse unseres Thieres so gut bezeichnet und wenn auch nicht der älteste, so doch der beste Name für unsern *Palaeomeryx* ist. Meyer selbst war in den Bestimmungen unsicher, wie er denn unser Steinheimer *Palaeomeryx* anfänglich *Kaupii*, dann *Scheuchzeri*, später *minor*, dann *medius* genannt hat.

Indem wir, was die Glieder des Rumpfes anbelangt, auf Jahrg. XVIII, Taf. I verweisen, haben wir nichts Neues hinzuzufügen. Die Wirbel in Vollkommenheit zu erhalten, ist an sich schon schwierig, ihr Detail vollends zu beschreiben, lohnt nicht der Mühe. Eine Verschiedenheit vom Muntjac wird sich kaum herausstellen, der selbst wieder mit *C. virginianus* übereinstimmt, was schon Jäger beobachtet hatte.

Dagegen reizte die Menge des vorhandenen Materials, die Extremitätenknochen einer besondern Beobachtung zu unterwerfen.

Digitized by Google

Die specielle Untersuchung des Fusses muss jeden einzelnen Knochen umfassen und die eigenthümliche Form der ausgebildeten Flächen in ihrer Bedeutung für die Bewegungsthätigkeit des Thiers in Erwägung ziehen.

Während wir an Becken und Oberschenkel nichts Besonderes zu sehen im Stande sind, weicht auch der Unterschenkel in keiner Weise von dem der übrigen Wiederkäuer ab. Nur erscheinen am Unterende dieses Knochens 1) die Gelenkflächen von vorne gesehen etwas tiefer eingeschnitten, indem der Zapfen, der in die Fossa dorsalis astragali eingreift, breiter und stärker ist, als bei den heutigen Wiederkäuern. Das Wadenbein fehlt, wie allen Wiederkäuern, statt dessen ist das knöcherne Rudiment auf der Aussenseite des Knochens vorhanden, das bei allen Wiederkäuern frei an die Tibia sich anlehnt, auf 2 kleinere Flächen sich stützend. Dieser Fibularknochen, so klein er ist, so wichtig und flächenreich ist er, indem er mit seiner Innenseite den Astragalus fasst, vermöge einer, den Quadranten eines Kreises bildenden Gelenksfurche alle Bewegungen der Tibialrolle mitmacht, und mit seiner unteren Nussfläche auf dem runden Gelenkkopf der Lamina calcanei aufsitzt *.

Das Fersenbein unseres Hirsches Fig. 14 ist das der übrigen Wiederkäuer, 0,07^{m} lang. 0,025^{m} fallen von dieser ganzen Länge auf den Raum vom Anfang des Sustentaculum bis zur Cuboidalspitze. Die Bedeutung des Fersenbeins im Fuss des Wiederkäuers ist die, den grösseren Theil der Gelenkhöhle zu bilden, in welcher das Würfelbein seine Bewegungen macht. Daher die grosse Gelenkfläche auf der Vorderseite des Sustentaculum, die verhältnissmässige Stärke dieses Knochens, von dessen rauher Rückseite die plantaren Tarsusbänder ausgehen und von wo aus die Beugung der Phalangen in's Werk gesetzt wird. Die Gelenkfläche ist nach 2 Richtungen hin verschieden, sie bildet in der Richtung von oben nach unten eine concave, in der andern Richtung von aussen nach innen, also rechtwinklig zur ersten Rich-

* Siehe hierüber ausführlicher die vortreffliche Abhandlung von Bergmann, Ueber den Tarsus der Wiederkäuer. Rostock 1859.

tung eine convexe Fläche. Bei dem Fersenbein der Cavicornen ist sogar eine deutliche Gräthe zu beobachten, von der aus sich 2 Flächen nach innen und aussen abdachen. Nach hinten schlägt sie selbst noch eine kleine Fläche auf den Rand des Fersenbeinkörpers zurück (Rind, Renthier besonders auffällig), welche im Zustand der Streckung des Fusses, durch Eingreifen in die Fossa cruralis astragali entsteht. Bei unserem *C. furcatus*, so wenig als bei Muntjac, konnte ich jedoch diese Fläche beobachten.

In der Cuboidalfläche allein finde ich einen Unterschied von den lebenden Wiederkäuern und Annäherung an *Anoplotherium*. Diese Fläche zieht sich zwar auch von der Cuboidalspitze, die einen Winkel von 75° bildet, zuerst plantarwärts und dann einwärts, aber nicht so stark, wie bei den lebenden Hirschen. Es hängt diese Fläche mit der Eigenthümlichkeit des Scaphocuboideum zusammen, von der unten die Rede sein wird. Der Gelenkkopf der Lamina calcanei hat eine ausgesprochene Falte, in welche sich der vordere Zapfen des Fibula-Rudimentes einfügt, sobald der Tibialzapfen in die Fossa dorsalis eingreift, d. h. im Augenblick der stärksten Beugung. Hienach besass unser Hirsch die Fähigkeit vollständigen Zusammenklappens des Hinterfusses, wie Hirsch, Reh, Muntjac u. s. w.

Am wichtigsten ist für die Bewegung des Fusses das Würfelbein, Astragalus oder Talus (Fig. 13, a. b). Das Würfelbein bewegt sich in 3 Gelenken, dem Tibialgelenk, Calcaneusgelenk und Scaphocuboidalgelenk; das eine wie das andere besteht aus dem Segment eines Kreises von verschiedenem Durchmesser und bildet jede Fläche eine für sich bestehende schiefe Ebene, die sich um ihre Queraxe dreht. Das Tibialgelenk besteht aus 2 ungleichen Rollen mit einer Rinne, die von der Dorsalgrube zu der Cruralfalte sich hinzieht. Die äussere Rolle misst 0^m 010, die innere 0^m 006 im Querdurchmesser; ihre Axe ist zur Längsaxe des Astragalus in einem Winkel von 12° gestellt. Da die Längsaxe des Astragalus mit der des Calcaneus zusammenfällt und ebendamit mit der Lage des Vorderfusses, so giebt der Winkel, in welchem die Queraxe der Tibialrolle zu der Längsaxe des Astragalus steht, die Lage an, in welcher der Unterschenkel zum

Fusse steht. Der Unterschenkel ist also im gleichen Winkel auswärts gestellt. Bei Reh finde ich kaum 7°, bei Muntjac aber 20°, beim Rind 30°. Ein wichtigeres Kennzeichen, als die Stellung der Rollen zum Fersen erscheint mir am hinteren Ende der inneren, kleineren Rolle eine Hemmung für die Tibia in Gestalt eines Knorrens (Fig. 13, a) mit aufgeworfenem Flächenrand. Dieser Knorren ist grösser als bei Hirsch, Reh, Muntjac und andern Wiederkäuern, die ich zu vergleichen Gelegenheit habe, dagegen etwas kleiner im Vergleich mit *Anoplotherium*, bei welchem dieser Knorren am stärksten unter allen Thieren mit 3fach gelenkendem Würfelbein ausgebildet ist. Ist der Satz richtig, dass die Ausbildung einzelner Knochen von ihrem Gebrauch abhängt, so lebte unser *Cervus furcatus* mehr als die lebenden Wiederkäuer im Zustand der Streckung des Fusses. Die trägeren Wiederkäuer, die Cavicorner, namentlich *Bos*, aber auch schon das Reh haben keine Spur von diesem Hemmapparat für die Tibialrolle. Bei diesen ist vielmehr eine andere Fläche ausgebildet: es wird die Aussenseite der äusseren grösseren Rolle von dem Fibularknochen des Unterschenkels umfasst. Bei Rind und Reh ist eine viel tiefere Rinne angebracht, entsprechend dem Falz auf der Innenseite der Fibula. Dieselben Bänder, welche den Fuss strecken, pressen nun die beiden Knöchel gegen die Aussenseiten der Rolle und wirken als Bremse. Was beim *Anoplotherium* und unserem Muntjac eine Hemmvorrichtung darstellt, d. h. ein Einfallen der Tibia in die Cruralfalte des Würfelbeins ist bei dem Rinde eine Bremsvorrichtung. Sicherlich conform mit der ganzen Lebensweise der betreffenden Thiere.

Die grösste Gelenkfläche des Astragalus ist die Calcaneusfläche (Fig. 13, b). Sie bildet ein Segment aus einem Kreise, dessen Radius 0^m 012 beträgt, während die Tibialrolle nur 0^m 009, die Scaphoidalrolle nur 0^m 007 Durchmesser beträgt. Von selbst versteht sich, dass, da die Axen der genannten 3 Gelenke mit ungleich langen Radien auseinanderfallen, bei der Drehung der Einen Axe auch die andern ihren Ort verändern. Auf der grossen Calcaneusfläche des Astragalus wird die gewöhnliche Bewegung des Fusses beim Gehen grösstentheils ausgeführt. Im

Digitized by Google

Augenblick der Streckung fällt der Rand des Fersenbeinkörpers in die Falte ein, welche unsere grosse Fläche nach hinten begrenzt und die Vorderseite unserer Fläche liegt frei in der Gelenkhöhle. Im Augenblick der Beugung reibt sich die Vorderseite an dem Calcaneus und die Hinterseite der Fläche mit der Falte wird frei. Die Drehung geschieht genau in der Richtung der Längsaxe des Fersenbeins. Ausser auf dieser plantaren Fläche findet noch eine zweite seitliche Reibung am Fersenbein statt. Diese Reibung geschieht auf zwei von einander getrennten schmalen Flächen an der Innenseite der Backenwand des Calcaneus. Namentlich lege ich auf die untere Fläche einen Werth, deren Lage die gewöhnliche Stellung des Astragalus zum Calcaneus begezeichnet, beziehungsweise zur Stellung des Unterschenkels gegenüber dem Unterfuss. Man ziehe eine Linie über diese Fläche in der Richtung ihrer grössten Ausdehnung, (welche Linie in die Richtung von oben nach unten fällt), so wird das auf dieser Linie errichtete Loth den Astragalus entweder auf der Tibialfläche oder der Calcaneusfläche verlassen. Je mehr sich das Loth gegen den Horizont neigt, um so grösser wird der Winkel, den der Unterschenkel zum Fusse bildet, je mehr — umgekehrt — das Loth der Verticale zuneigt, um so spitzer ist der Winkel. Die Lage der Calcaneusfläche am Würfelbein von *C. furcatus* ist nun der Art, dass ein auf ihr errichtetes Loth in der hinteren Hälfte der Plantarfläche über den Knochen heraustritt. Die Folge davon ist eine fast rechtwinklige Stellung des Unterschenkels zum Fuss *(Tragulus, Moschus)*. Auch der virginische Hirsch ist ähnlich gestellt, indem der Winkel, den Tibia und Calcaneus zu einander machen, gegen 80^0 beträgt. Beim Reh fällt das Loth in die Verbindung der Tibialrolle mit der grossen Plantarfläche. Bei Muntjac und Reh in das Hinterende der Tibiarolle, beim Rind in das Vorderende dieser Rolle, wesshalb auch der Winkel, in welchem das Fersenbein des Rindes zum Unterschenkel steht, ein durchaus spitzer Winkel ist. Auch in dieser Hinsicht finden wir eine Erinnerung an *Anoplotherium*, bei welchem die Plantarfläche etwa in ihrer Mitte von dem Lothe getroffen wird.

Die dritte und letzte Fläche des Astragalus bleibt uns noch

Digitized by Google

übrig, die Scaphocuboidalfläche oder die untere Gelenkrolle; sie besteht gleichfalls aus zwei Rollen, wie das obere Gelenk, die äussere cuboidale Rolle verflacht sich mehr, als die innere. Eine Verschiedenheit von den lebenden Hirschen ist nicht wohl zu beobachten. Eine starke Knochenwulst trennt die beiden Gelenkrollen, und ein tiefer zungenförmiger Einschnitt dient für die Bänder des Ligam. talonaviculare internum, welches durch das Kahnbein hindurchgehend an den Metatarsus angeknüpft ist und diesen nöthigt, dem bei der Beugung rückweichenden Astragalus zu folgen. Das Gelenk ist in Gestalt eines Halbkreises, der 0^m 007 im Radius hat.

3) Kahnwürfelbein mit Keilbein. Auf der oberen Seite sieht man die zwei Flächen zu der Gelenkrolle des Astragalus, welche doppelt ist und zum Calcaneus, welche einfach an der Aussenseite dieses Knochens sich hinzieht. Eine Articulation zwischen dem Fersenbein und Kahnwürfelbein findet so gut wie nicht statt, die stramme Verbindung beider an lebenden Thieren zeigt es zu deutlich. Das Strecken des Fusses hat nur durch Eintreiben des Astragalus in die Gelenkhöhle eine Streckung der vordern Bänder zur Folge. Der Astragalus wirkt dann wie ein Keil, der zwischen Fersenbein und Kahnwürfelbein eingetrieben ist und den ganzen Unterfuss bis zu den Zehen hinab vollständig stramm macht. Die Calcaneusfläche der lebenden Wiederkäuer ist beim Schwein am einfachsten, ähnlich noch bei *Anoplotherium*. Bei den lebenden Wiederkäuern dagegen ist die Sache complicirter, nicht nur dass sich Vorder- und Hinterende der Fläche vorne und hinten hinabschlägt, klappt die Fläche nach innen noch hinauf, was sich durch entsprechende Flächen am Fersenbein zeigt.

Die untere Fläche (Fig. 12) zeigt uns fünf abgesonderte Berührungsflächen. Die erste die Fläche für Cuneiforme primum, die zweite und dritte Fläche für die verwachsenen secundum und tertium, die vierte und fünfte für das Cuboideum. Auch bei *C. furcatus* ist ein Verwachsen des Scaphocuboideum mit dem Cuneiforme secundum et tertium häufig, was sonst bei den Wiederkäuern vorkommt.

Metatarsus: Die Mittelfussknochen sind in Einen verwach-

Digitized by Google

sen, der mit seiner Doppelrolle den dritten und vierten Metatarsus vorstellt. Auf Fig. 21 ist das obere Ende im Contact zu den Tarsusknochen abgebildet und treten ganz deutlich fünf Flächen zu Tage: drei verkümmerte und zwei ausgebildete. Verkümmert sind die erste und zweite Keilbeinfläche. Die dritte Keilbeinfläche ausgebildet, dessgleichen die vordere Cuboidalfläche, dagegen die hintere Cuboidalfläche, welche den kleinen Zehen sonst trägt, wieder verkümmert. Der dritte und vierte Zehen ist somit entwickelt und in dem verwachsenen Metatarsus ausgebildet, die beiden Afterklauen repräsentiren hienach offenbar den zweiten und fünften Zehen, während der erste, am Cuneiforme primum sonst festsitzende, Zehen fehlt, auch nicht durch ein Rudiment vertreten ist und höchstens als in dem Knochenvorsprung auf der hinteren Seite angedeutet betrachtet werden kann. Die grösste beobachtete Länge des Metatarsus beträgt 0^m 18, genau soviel als bei *C. virginianus*, die Mehrzahl misst jedoch 0^m 17 und 16. Die Metatarsen unseres sibirischen Muntjacs messen nur 0^m 135.

Von den vielen Dutzenden von Phalangen sind (Fig. 23) drei passende Stücke abgebildet. Sie unterscheiden sich nur wenig sowohl unter einander als von *C. virginianus*. Die Grössen des letzteren erreichen jedoch nur die grössten unserer Phalangen. In der Regel bleiben sie um einige Millimeter kleiner, dagegen sind alle ohne Ausnahme grösser als bei Muntjac. Im Allgemeinen gehören die schwächeren und kleineren zum Vorderfuss, die stärkeren nach hinten. Die letzten Phalangen sind so gebaut, dass der Tritt nicht ganz auf dem äusseren Rande geschah, sondern die Sohle des Phalangen berührt wurde. Ein Querdurchschnitt durch denselben bildet ein gleichschenkliges Dreieck, indem vom oberen Rand des Phalangen die Seiten gleichmässig zur Sohle abfallen. Auch diess ist wieder *Anoplotherium*-Typus, während die ächten Hirsche nur auf dem scharfen Rand der letzten Phalange auftreten und ein Querdurchschnitt durch denselben einem rechtwinkligen Dreieck gleicht, dessen Hypothenuse die äussere Seite des Phalangen bildet.

Im Vergleich mit dem Hinterfuss bietet der Vorderfuss

bei weitem nicht das Interesse der eingehenderen Vergleichung dar. Die gewöhnlichsten Funde sind Mittelhandknochen, die auf den ersten Blick schon, abgesehen von der Endfläche vom Mittelfussknochen unterschieden werden können. Dem Metacarpus fehlt die tiefe Rinne auf der Vorderseite des Knochens, dagegen ist die Hinterseite flacher ausgehöhlt. Die Länge des Knochens beträgt zwischen 0^m 162 und 0^m 165. Das Oberende articulirt mit dem Os hamatum aussen, innen aber mit dem verwachsenen trapezoideum und magnum.

Palaeomeryx eminens. H. v. Meyer. Tafel XI, fig. 15—17. 22. Taf. XII, fig. 1—8.

Unter dem Namen *Cervus pseudoelaphus* hatte ich 1862 (Jahreshefte pag. 128) des grossen Hirsches von Steinheim Erwähnung gethan, den Jäger seiner Zeit (foss. Säugeth. p. 61) für *elaphus* angesprochen hatte. Das Material war damals zu unbedeutend, um irgend etwas Ordentliches über dieses Thier sagen zu können. Indessen haben sich doch von verschiedenen Thieren Reste gefunden, die einige Beiträge zu dieser grossen Hirschart liefern mögen.

Vor Allem steht fest, dass H. v. Meyer einen Unterkiefer von dieser Art als *Palaeomeryx eminens* aus Oeningen im 2. Band der Paläontogr. 1852, pag. 78, Taf. 14, fig. 5 beschrieben hat. An Grösse soll der Kiefer dieser Art zwischen *Pal. Nicoleti* von Chauxdefond und *Pal. Bojani* von Georgensgmünd stehen.

So viel wir von dieser Art erhalten haben, bestätigt nur, was ich 1862 darüber gesagt, dass sie mit Ausnahme der Grösse in Nichts von *Pal. furcatus* abweicht. Das zeigen zunächst die drei Milchbackenzähne des Unterkiefers D 1—3, (Taf. XI, fig. 15). D 1 ist 0^m 042 lang, aus drei Querjochen bestehend, 6spitzig, dazu kommen noch zwei äussere Basalspitzen und ihnen gegenüber zwei Spitzen auf der Innenseite: thut zehn Spitzen; endlich an der äussern Hinterseite des zweiten Querjochs der bekannte *Palaeomeryx*-Wulst. Breit ist der Zahn 0^m 015. Die Länge von D 2 ist 0^m 020, von D 3 0^m 015, dabei werden sie ausnehmend schmal und den nachwachsenden Praemolaren ähn-

lich. Was über den Bau der Zähne zu sagen ist, wäre nur eine Wiederholung dessen, was bei *P. furcatus* gesagt worden ist.

Die permanenten Zähne habe ich mehrfach in ganz vortrefflicher Erhaltung und in continuirlicher Reihe im Kiefer erhalten. Sie mögen daher um so mehr eine Abbildung (Taf. XII, fig. 1) finden, als das Oeninger Stück nicht ganz blosgelegt werden konnte und die innere Hälfte der Zähne bedeckt ist. Die grossen, kräftigen Molaren mit der breiten Basis stehen ohne jeglichen Vergleich in der Jetztwelt da, es wäre denn die Giraffe, deren Gebiss, was die Länge der Zahnreihe und die Stärke des Gebisses anbelangt, herbeigezogen werden müsste. Die Maasse der Molare sind:

	lang	breit	hoch
M I.	0^m 023	0^m 018	0^m 014.
M II.	0^m 026	0^m 019	0^m 014.
M III.	0^m 040	0^m 021	0^m 015.

Unser grösster letzter Edelhirschzahn misst 0^m 030, wird also um ein volles Centimeter vom Steinheimer Hirsch übertroffen. Die Maasse der Giraffe sind nahezu die gleichen, einige Millimeter durchschnittlich mehr betragend, dagegen ist ihre Zahnkrone viel höher. Was aber unserem tertiären Riesenhirsch seine besondere Eigenthümlichkeit verleiht, ist die üppige Entwicklung der Schmelzspitzen zwischen den Querjochen. Es sind Hügel, welche sich zwischen einlegen und das ganze Vorjoch nach innen drücken. Bei lebenden Hirschen kommt das nirgends vor. Dazu kommt nun noch die *Palaeomeryx*-Wulst, die von der Spitze des äusseren Hügels in das Querthal hinabhängt. Auf der Innenseite entspricht eine Nebenspitze am Fuss der Hauptspitze, dem äusseren Schmelzhöcker. An M III hängt sich zum Schlusse der Zahnreihe an die beiden Molarjoche noch ein drittes Joch, an dem jedoch der innere Hügel in der Art verkümmert ist, dass das ganze dritte Joch nur wie eine Schmelzschlinge am Zahn hängt.

Abgesehen von dieser Faltenentwicklung, die wir nur an den ältesten Wiederkäuern kennen, steht unser *C. eminens* an Grösse nur dem pliocänen *C. euryceros* nach, dem grössten Hirsch, der

überhaupt je existirt hat, dessen Molare messen nach einem im K. Naturaliencabinet dahier aufbewahrten, an der Winterhalde bei Canstatt von König Wilhelm 1860 ausgegrabenen Unterkiefer:

	lang	breit	hoch *
M I.	0^m 025	0^m 020	0^m 08
M II.	0^m 030	0^m 020	0^m 012
M III.	0^m 041	0^m 021	0^m 013.

Die Praemolaren fallen durch ihre Grösse im Grunde noch mehr auf als die Molaren. Man kann zwar nicht sagen, dass die Schwerkraft des Kiefer auf ihnen ruhe, wie wir bei dem Steinheimer Schweine (pag. 211) fanden, aber doch treten Molare und Praemolare zu einander in's Gleichgewicht, was bei den lebenden Hirschen nichts weniger der Fall ist. Die Reihe der Molare eines ausgewachsenen Hirsches misst 0^m 074, die der Praemolare 0^m 044 bei *P. eminens* 0^m 086 und 0^m 064, d. h.: Molare und Praemolare verhalten sich beim lebenden Hirsche im Werth von 15 : 9, bei *Palaeomeryx* wie 15 : 13. Im Einzelnen messen:

	Länge	Breite	Höhe
P 1.	0^m 025	0^m 017	0^m 017.
P 2.	0^m 022	0^m 016	0^m 016.
P 3.	0^m 016	0^m 010	0^m 010.

Der Bau bleibt derselbe, den wir bei *P. furcatus* kennen lernten, nur tritt die Form wegen der bedeutenden Grösse um so plastischer hervor. Wer die Praemolare als verkümmerte Molare anzusehen gewöhnt ist, an denen das Nachjoch verschrumpft, der findet an P 1 eine äussere Basalwulst, und findet namentlich die *Palaeomeryx*-Falte als den Schmelzzug, der von der vorderen Jochspitze zur hinteren sich hinzieht. Wer es dagegen vorzieht, in den Praemolaren eine grössere Bedeutung zu suchen als in den Molaren, der findet in der *Palaeomeryx*-Wulst der Molare noch einen Anklang an die Schmelzfalte der Praemolare, welche die Spitzen beider Joche mit einander vereinigt.

Von den Oberkieferzähnen sind (Taf. XI, fig. 22) die Praemolaren

* Die Höhe erscheint nur in Folge der tiefen Abkauung so gering.

abgebildet. Man halte nur die Zähne unseres Edelhirsches daneben, die einen Raum von 0m 045 einnehmen, während sie bei unserer Art 0m 057 brauchen, die Giraffe misst 0m 059, ungefähr ebensoviel als *Cervus euryceros* aus der Mammuthzeit. Ihr Bau unterscheidet sich in Nichts von *P. furcatus*. Wie mit den Praemolaren, so auch mit den Molaren, die jedoch nur defect gefunden worden sind. Eine sehr kräftige Basalwulst, die den Fuss der Krone umgibt, macht sich besonders bemerklich. Von andern Schädeltheilen als den Zähnen fand sich leider nichts vor: in Sonderheit kann nichts über das Geweih gesagt werden, das nach Analogie des *furcatus* doch wohl nicht fehlte. Oder waren wie bei Giraffe nur Stirnzapfen vorhanden, ohne ein eigentliches Gehörn zu tragen? Etwas Aehnliches fand sich nämlich einmal, ging aber leider beim Präpariren zu Grund.

Ein kräftiger Eckzahn (Fig. 17) gehört wohl keinem anderen Thiere an, obgleich nicht so sichelförmig gebogen, wie der Eckzahn des *furcatus* (Fig. 10 und 11), ist er doch eben so messerförmig und auf der Innenseite schmelzarm. Der 1862 Taf. II, fig. 3 abgebildete Eckzahn ist noch etwas grösser. Fig. 16 ist der grösste Schneidezahn, der mir aus Steinheim begegnet ist, einem Wiederkäuer angehörig, und wird doch wohl mit *P. eminens* zu vereinigen sein, für diesen Fall gehören freilich die 1862, Taf. II, 4—6 gezeichneten Schneidezähne nicht zur grossen Art des *eminens*, sondern zu *furcatus*.

Einzelne Trümmer von Rumpf- und Extremitätenknochen besagen nicht viel, dagegen mag ein Blick auf die Hand- und Fussknochen die Grösse des Thiers bestätigen, die wir den Zähnen entnahmen. In Taf. XII, fig. 7, 8 ist das Unterende von Metacarpus und Metatarsus abgebildet, an der Rinne unterscheidbar, in welcher der Musculus adductor liegt und den Knochen zwischen den beiden Rollen durchbricht. Die grösste Breite dieses Unterendes misst beim Metacarpus 0m 060, beim Metatarsus 0m 065. An der gleichen Stelle misst das Unterende des Metacarpus vom ausgewachsenen *C. elaphus* 0m 045, von *Bos brachyceros* aus dem Torfe Schussenrieds 0m 044, von *Bos primigenius* aus dem Torfe Sindelfingens 0m 061. Ein Maass, das also annähernd auf die

Stärke des Auerochsenfusses schliessen lässt. Solcher Rollen liegen fünf Exemplare vor von derselben Grösse. Jäger hat im Jahr 1832 ein kleineres Ende von 0m 051 (Taf. IX, fig. 15) als linken Metacarpus des Steinheimer Hirsches abgebildet. Das Original liegt noch in unserer Sammlung und wurde nachträglich von Jäger „nach H. v. Meyer“ als *Palaeomeryx Bojani* etikettirt, da jedoch sonst keine Spuren des namhaft kleineren *Pal. Bojani* gefunden wurden, namentlich die zahlreichen Zähne ohne Unterschied unter einander übereinstimmen, so möchte ich in dem Jäger'schen Fussende nur ein kleines Individuum von *P. eminens* erblicken, nicht aber eine besondere Art.

Fersenbein und Würfelbein, gerade noch einmal so gross als die des *P. furcatus*, zeigen alle dort beobachteten Eigenthümlichkeiten. Das letztere liess ich 1862 (Taf. II, fig. 8) schon abbilden, leider nicht von der Plantarseite, wo die besondere Eigenthümlichkeit der Fläche mit dem Hemmapparat sichtbar wäre. Wie die obere Reihe der Tarsusknochen verhält sich auch die zweite Reihe: das verwachsene Scaphocuboideum.

Endlich lasse ich noch Taf. XII, fig. 4–6 drei zusammenpassende Phalangen abbilden und zwar von der Seite aus gesehen, um die Heftstellen für die starken Sehnen des Fusses zu zeigen. Es braucht wohl kaum wiederholt zu werden, dass die Berührung des Bodens nur mit dem äusseren scharfen Rand des dritten Phalangen geschah. Die Längenmaasse der drei Phalangen sind: 1) 0m 068, 2) 0m 045, 3) 0m 058. Jäger hatte Tafel IX, fig. 16, 17, 18, 19 ein kleineres Phalangenpaar abgebildet von 1) 0m 055 und 2) 0m 040 Länge, die ohne Zweifel demselben Individuum angehören, dem auch der Metacarpus gehörte, von welchem oben die Rede war.

H. Lartet ist, was die Benennung dieser grossen Steinheimer Art anbelangt, mit mir einverstanden, 1) dass *C. pseudoelaphus* Fraas 1862 dem Meyer'schen Namen *eminens* vom Jahr 1852 zurückzustehen hat, 2) dass auch sein *Dicroceros magnus* (Gerv., Pal. pag. 151) mit *P. eminens* identisch sei. Nur hält Herr Lartet laut Correspondenz vom 16. Juli 1864 es noch für zweifelhaft, ob dieses Thier Geweihträger war, um so

Digitized by Google

mehr, wenn der grosse Eckzahn (Fig. 17) wirklich zu demselben gehören sollte. Es ist allerdings sehr verdächtig, dass sich noch keine Spur von Geweih gefunden hat, das auf einen grösseren Hirsch als *furcatus* hätte schliessen lassen, aber die bis in's Detail gehende Uebereinstimmung sämmtlicher Zähne und Knochen von *eminens* und *furcatus* ist doch andrerseits ein schweres Gewicht in der Wagschale, das Berücksichtigung verdient. Unter allen Umständen aber ist die Thatsache erfreulich, dass wir in *P. eminens* einen weiteren Anknüpfungspunkt gefunden haben, um die beiden wichtigen Localitäten Frankreichs und Deutschlands, Sansan und Steinheim zu verbinden.

Palaeomeryx (Micromeryx Lartet) Flourensianus.
Taf. XI, fig. 18—20. 24.

Pal. Flourensianus Lart. Notice 1851 ist der dritte der Steinheimer Wiederkäuer vom Bau und Gestalt des *furcatus*, ein ebenso zierliches und kleines Hirschchen als *P. eminens* gross und stark ist. Im Jahr 1862 kannte man die Art in Steinheim noch nicht. Erst die letzten Jahre brachten uns einige Individuen, theilweise so gut erhalten, dass der vollständige Hinterfuss (Fig. 24) und das zum selben Individuum gehörige Ober- und Untergebiss (18—20) wiedergegeben werden konnte.

Fig. 20 stellt den ersten Molaren und den ersten Milchbackenzahn dar, um das Doppelte vergrössert. Man könnte beide Zähne ebensogut als *furcatus*-Zähne in natürlicher Grösse gelten lassen: M I mit Doppeljoch, Basalhöcker und *Palaeomeryx*-Wulst. D 1, dreijochig mit zwei Basalhöckern und am mittleren Joch die charakteristische Schmelzfalte, genau wie bei *furcatus* und *eminens*. Ein ganzes Unterkiefergebiss, an dem jedoch von P 2 und 3 die Kronen abgesprungen sind, ist in Fig. 18 abgebildet. Der hintere dreitheilige Zahn misst 9 MM., bei *furcatus* gerade das Doppelte, 18 MM., bei *eminens* endlich noch etwas mehr als das Doppelte von *furcatus*, 40 MM. Auch die Grössenverhältnisse der Praemolarenreihe und der Molaren bleiben dieselben.

Fig. 19 ist das vollständige linke Oberkiefergebiss und gehört dem gleichen Individuum an, zu dem der Hinterfuss Fig. 24

Digitized by Google

gehört. Die Praemolarenreihe erreicht fast die Länge der Molarenreihe, und verhält sich wie 9 : 10. Die einzelnen Zähne bedürfen keiner weiteren Besprechung, da wir sie von *furcatus* und *eminens* her genau kennen.

Die Knochen des Thiers gehören mit zu dem Zierlichsten, was man in Steinheim findet, sie besitzen einen gewissen Grad von Härte, der sie der Witterung widerstandsfähig machte und schälen sie sich frisch und glatt aus dem Sand. Der ausgezeichnet erhaltene linke Hinterfuss (Fig. 24) bedarf kaum einer Erläuterung, er stellt genau die Form und die Maassverhältnisse dar. Am Calcaneus ist der Fibularknöchel weggelassen, der übrigens vorhanden ist; es hatte das Gelenkköpfchen an dem Knochen zugedeckt. Auch den Hemmapparat am Astragalus auf der Innenseite des Fusses sieht man gerade noch. Die Länge des Metatarsus ist 0^m 106, die Breite an der Rolle 0^m 015. Die Gestalt der Phalangen, ihre Maassverhältnisse untereinander sind durch *P. furcatus* bestimmt.

Ueber die Identität der Steinheimer Art mit *Micromeryx Flourensianus* Lartet von Sansan, Simorre und Villefranche d'Astarac (Dép. Gers) ist kein Zweifel. Originalstücke von dort, die ich den HH. Gervais und Lartet verdanke, überzeugten mich. Lartet vergleicht das Thier in der Grösse mit den kleinen Bisamhirschen und macht ausdrücklich auf den dritten Molar des Unterkiefers aufmerksam, dessen drittes Joch nicht einfach ist, wie bei den lebenden Hirschen, sondern aus zwei Halbmonden besteht (obgleich der innere Halbmond immer etwas verkümmert).

Digitized by Google

deutend, um ihnen zu lieb die zeitraubenden Untersuchungen zu machen, bei Verwerthung der Riesvögel gewissermassen in den Kauf gingen.

Ein weiterer misslicher Umstand stellt sich in Steinheim ein, dass die Knochen nur vereinzelt gefunden werden und die Zusammengehörigkeit der einzelnen auf keine Weise mehr eruirt werden kann. Ein Hauptmittel zur Bestimmung, die gegenseitigen Maassverhältnisse der einzelnen Knochen, ist somit gar nicht vorhanden. So muss mancher Knochen als unbestimmbar zur Zeit noch bei Seite gelegt werden, bis weitere Funde das Auge schärfen und oft rasch das Richtige erkennen lassen.

I. Ordnung der Entenvögel.

(Palmipedes lamellirostres.)

Anas atava. Taf. XIII, fig. 1. a, b, c.

Entenvögel bilden weitaus den grösseren Theil der Steinheimer Vogelreste und zwar Entenvögel von allen Grössen. Wir beginnen mit *Anas atava*, als der ältesten bekannten Gans. Gerne hätte ich diese Steinheimer Gans mit der Oeninger, von H. v. Meyer 1865 * beschriebenen Gans vereinigt, aber eine genaue Messung der Grössenverhältnisse von *Anas oeningensis* Meyer oder *Anser oeningensis* M. Edwards erlaubte es nicht. Die Oeninger Gans übertrifft unsere Art um ein Ansehnliches an Grösse. Diess lehrt das Stück des rechten Oberschenkels, der Fig. 1 von aussen (a), von innen (b) und von oben (c) abgebildet ist.

Der Femur eines Entenvogels lässt sich mit keinem andern Femur verwechseln, wie das A. Milne Edwards l. c. pag. 87 beweist. Er ist kurz, verhältnissmässig stark und wenig gebogen. Die untere Gelenkfläche ist sehr breit und leicht sich nach innen verflachend, die Rinne zwischen den beiden Condylen ist ziemlich seicht und ausgeschweift. Der Vorderrand des innern Condylus ist schmal und springt scharf vor, der äussere ist breiter und greift tiefer hinab, so dass die Gerade, die von dem einen zum andern gezogen wird, mit der Axe des Knochens einen Winkel **

* Palaeontographica, Bd. XIV, Taf. XXX, fig. 2.

** Um diesen Winkel zu messen, legt man nach Milne Edwards den Knochen so, dass man beide Rollen gegen ein Lineal drückt und vom Aussenrand des Schenkelkopfes eine Linie zieht zu dem Punkt,

von 70° bildet. Die Crista peroneo-tibialis macht einen ganz bedeutenden Vorsprung nach hinten, der durch eine tiefe Rinne vom Aussenrand des Condylus getrennt ist, die Kniekehlenhöhlung vertieft sich mässig.

Das Oberende ist breit und dick, der Schenkelkopf klein, sein Hals kurz und gedrungen, ohne bemerkenswerthe Einschnürung und gerade nach aussen gestellt. Die runde Gelenkgrube ist kaum angedeutet, der Trochanter dick und wenig erhaben, so dass sein Oberrand nahezu im gleichen Niveau mit dem Schenkelkopf steht, und eine breite Gelenkfläche (91—96°) darbietet. Die Axe des Knochens trifft diese obere Fläche unter einem rechten Winkel und etwas darüber.

Diese detailirte Beschreibung des Oberschenkels der Entenvögel stimmt genau bei unserer Steinheimer Art. Das grosse Luftloch auf der Innenseite des Oberendes, das die starken Flieger besitzen, fehlt ganz, die Luftlöcher am oberen Abductor und am Gesässmuskel, dessgleichen am Ende der inneren Gräthe sind nur wie Nadelstiche im Knochen, accurat wie bei der lebenden Gans. Die Maassverhältnisse der Steinheimer Art, soweit sie an dem leider defekten Stück beobachtet werden können, sind um ein Weniges kleiner als bei der Hausgans, doch so, dass die Verschiedenheit schliesslich als individuelle Verschiedenheit betrachtet werden kann. Nur der Trochanter der lebenden Gans ist um 1—2 MM. stärker, wodurch das Oberende des Knochens etwas massiger erscheint als bei der tertiären Gans.

Anas cygniformis.

Taf. XIII, fig. 2, a und b.

Hieher gehört zunächst ein sehr vollständiges Os coracoideum der linken Seite, Fig. 2, a von aussen, Fig. 2, b von innen. Dieser Knochen ist bei keinem Entenvogel fest mit dem Sternum vereinigt. Es fehlen diesem die tiefen Gelenkrinnen der starken

---

da der innere Condylus am Lineal anstösst. Der Winkel, den diese Curve mit dem Lineal bildet, gibt für jedes Genus verschiedene, sehr überraschende Thatsachen an die Hand.

Flieger, welche den Knochen in sich aufnähmen. Die hintere Partie des Knochens erbreitert sich, der Hyosternaltheil ist sehr entwickelt und viereckig zugeschnitten, die Apophyse selber klein und scharf schneidend. Die Sternalfläche ist nach innen sehr erbreitet, nach aussen schmal. Die Subclavicularis ist nur mittelmässig entwickelt, bildet aber doch immer einen nach oben und nach vorne gekrümmten Hacken. Ein Foramen infraclaviculare trifft man nur bei dem Geschlecht *Anseranas*. Die Scapulargrube ist breit und tief, der Tuberhals lang und mager, der Tuber selbst klein und häufig auf der Innenseite nach unten zu mehr oder minder ausgehöhlt. Bei sämmtlichen *Cygnus*-Arten ist der Körper und Kopf des Coracoideum etwas stärker und dicker als bei den andern Geschlechtern der Palmipeden, die Hyosternalapophyse etwas abgerundet, die Clavicularfläche breit und flach. Das Rabenbein der eigentlichen Enten erkennt man an dem schwach entwickelten oberen Kopf, bei *Fuligula* ist das untere Ende immer breiter, als bei den Enten und die Hyosternalapophyse hervorspringender, bei *Cereopsis* ist der ganze Knochen leichter gebaut als beim Schwan, dagegen ist die Hyosternalapophyse sehr entwickelt und ruderförmig verlängert. Am meisten unter allen Geschlechtern der Palmipeden unterscheidet sich das Rabenbein der *Anseranas* mit dem Foramen subclaviculare und einem stärkern Körper des Knochens.

Unser vorliegendes Coracoideum ist 0^m 08 lang, 5 MM. länger als das der Gans, 25 MM. kürzer als das von *Cygnus ferus*. Seine ganze Gestalt trägt den Typus der ächten *Anas* an sich, und innerhalb dieser Gruppe mehr den Typus der Schwanen als den der Gänse, denen der Knochen seiner Grösse nach sonst am nächsten steht. Die Sternalfläche (Fig. 2) ist die einer ächten Ente, bei Gans und Schwan wird die nach aussen gekehrte Fläche breiter, steht auch mehr auf der Aussenseite vor. Die Apophysis supraclavicularis steht schlank und spitz hervor und schlägt sich wie beim Schwan nach aussen und oben um, die Clavicularfläche ist schmal und flach, wie auch die Humeralfläche, welche beide an der Gans sich buchten und Concavitäten bilden. Der ganze Körper ist schlank, von einem Foramen sub-

claviculare, wie es bei *Anser* angedeutet und bei *Anseranas* ausgesprochen ist, keine Spur. Auf der Aussenseite des Knochens zieht sich von oben bis unten eine scharf ausgesprochene Linie (linea intermuscularis) hin.

Unverkennbar zu unserer grossen *Anas*-Art gehören zwei Tarsometatarsi, von denen aber leider nur die oberen Enden noch vorhanden sind. Aber gerade am Oberende erkennt man den Knochen, indem sich der Fersen zwar nicht weit zurücklegt, aber so breit wird, dass er beinahe den ganzen hinteren Theil des Knochens einnimmt. Er besteht aus vier starken Gräthen, unter denen die innere am weitesten vorspringt und die längste ist, die andern werden allmälig kleiner. Dieser Charakter wiederholt sich bei keinem andern Vogel mehr als eben bei der Gruppe des *Palmipedes lamellirostres*, ist somit ein Merkmal, welches mit der grössten Freude begrüsst werden muss, da es in dem bunten Allerlei ähnlicher Knochen eine sichere Handhabe gibt.

Unser Oberende misst 0^m 020 von aussen nach innen, 0^m 014 von vorne nach hinten. Der Tuber intercondyleanus erhebt sich kräftig über die Glenoidalflächen. Bei der Gans sind die entsprechenden Maasse 0^m 018 und 0^m 014, beim Schwan 0^m 026 und 0^m 021. Die Erhebung des Höckers über die Glenoidalflächen bleibt sich gleich.

Auf Taf. XII, 11—13 sind drei Zehenglieder unseres Vogels abgebildet. Auch die Vogelzehen sind gleich den Zehen der Säugethiere aus härterem Knochenmaterial als andere Skelettheile, und darum verhältnissmässig häufiger und besser erhalten. Fig. 11, a b entspricht dem ersten Phalangen der grossen Mittelzehe. Seine Länge beträgt 0^m 036, am Skelett einer Gans messe ich 0^m 032. Im Uebrigen stimmen beide vollständig überein, selbst die zarten, wie mit der Nadel eingestochenen Luftlöcher auf der Unterseite des Phalangen. Ganz ähnlich verhält sich der 12, a b, abgebildete erste Phalange des ersten Zehen (index). Er misst 0^m 030, bei der Gans 0^m 027, die obere Metatarsalfläche stimmt ebenso wie die untere Rolle zum zweiten Phalangen, welcher Fig. 13, a b vorstellt. Beide sind wahrscheinlich vom selben Individuum.

Anas Blanchardi.

A. Milne Edwards. Pl. XXI—XXIV.

Der gelehrte Verfasser der Recherches anatomiques etc. hat aus dem Departement de l'Allier (St. Gérand, le Puy, Langy, Billy und Chaveroches) ausser einem fast vollständigen Skelett die Reste von mehr als hundert Individuen in die Hand bekommen und daraus das Thier construirt, das ihm zwischen *Dendrocygna* und *Anas* steht. *Anas Blanchardi* ist eine Ente, höher auf den Beinen als alle andern ihres Geschlechts. Wären nicht die Füsse und das Sternum, so würde sie zu *Dendrocygna* gestellt werden; hienach rechtfertigt sich die oben angeführte systematische Stellung zwischen beiden genannten Geschlechtern.

Im Einzelnen ist der Tarsometatarsus der *Anas Blanchardi* von dem der Wildente kaum verschieden, während die Tibia der Reiherente ähnlicher ist. Das Brustbein entfernt sich wieder von der Form der *Fuligula* und *Dendrocygna*, um sich dem der gemeinen Ente zu nähern. Während sonach die hintere Extremität mit der lebenden *A. boschas* stimmt, so entfernt sich die vordere Extremität, als die viel kleinere. Die Maasse für die einzelnen wichtigeren Knochen sind:

Tarsometatarsus	0^m 045.
Tibia	0^m 083.
Femur	0^m 043.
Coracoideum	0^m 043.
Scapula	0^m 062.
Humerus	0^m 078.
Cubitus	0^m 067.
Metacarpus	0^m 070.

Von Steinheim besitzen wir Humerus, Cubitus und Radius. Die gleichen hat auch Quenstedt erhalten und „Epochen" pag. 748 abgebildet, ohne sich jedoch näher über diese „Vogelknochen" auszusprechen. Der Zeichnung nach ist es der linke Oberarm, Vorderarm und Handknochen und erkennt man die Ente an dem quer angelegten oberen Condylus, an dem die Spaiche articulirt (Condylus radialis), und an der schiefen Fossa olecrani.

Digitized by Google

Ausser *Anas Blanchardi* erwähnen die Recherches noch fünf weiterer Arten, zwei aus dem Departement de l'Allier und drei von Sansan. Die beiden ersten sind *consobrina* und *natator*, von denen *consobrina* grösser ist als *boschas*, *natator* aber von der Grösse der Kriechente *(sarcela)* mit einer Entwicklung der Tibialrolle, die auf einen feinen Schwimmer hinweist. *Anas velox* von Sansan war dagegen ein stärkerer Flieger, die wir mit *A. cricca* vergleichen können. Diese Art hatte wahrscheinlich auch im Steinheimer Becken gelebt, nach einem Coracoideum von 0^m 037 Länge zu urtheilen und einem Tarsometatarsus. Diese Art war noch kleiner als *A. sponsa* Linné; grösser war *Anas sansaniensis*, noch grösser *Anas robusta*, von der Grösse der lebenden Gans.

II. Ordnung der Schwimmvögel.

(Palmipedes totipalmati).

Diese Ordnung begreift die Vögel, deren Zehen durch Eine Hautfalte verbunden sind. Sie sind ohne Ausnahme schlechte Läufer, aber um so bessere Schwimmer. Die Flügel mässig mit spitzen Schwingen, der Schnabel mit einer Randfurche, in welcher kleine Nasenlöcher liegen. Wie die Enten, so erkennt man auch die Totipalmaten am besten an dem kurzen, robusten und gedrungenen Tarsometatarsus, an welchem sämmtliche Knochenränder und Wülste in Folge der starken Muskelausbildung stark markirt sind. Die Fersenhöcker sind am Lauf wie am Unterende des Schienbeins gleichfalls ganz ausgezeichnet.

Seit Jahren schon vermuthete ich nach einer vereinzelten Scapula das Vorhandensein von Pelikan in Steinheim. Die Gewissheit haben aber erst die im letzten Jahre gemachten zahlreichen Funde dieses ansehnlichen Vogels, der zwar längst schon aus dem eocenen Montmartre bekannt ist, aber dessen Fund immerhin vereinzelt dastund. Ebenso ist auch *Pelecanus gracilis* aus den miocenen Lagern immerhin eine nicht gewöhnliche Erscheinung. Dagegen lieferte der Hahnenberg im Ries, der geologische Zwillingsbruder des Klosterbergs von Steinheim einen

Pelikan in so zahlreichen Exemplaren, dass sein Vorhandensein zur miocenen Zeit als ein ganz gewöhnliches bezeichnet werden muss.

Pelecanus intermedius.

Taf. XIII, fig. 3, 4.

Bei der ausserordentlichen Entwicklung des Schnabels hält es nicht schwer, den Schädel der Pelikane zu erkennen. Aber auch abgesehen vom Schnabel zeigt der eigentliche Schädel seine Eigenthümlichkeiten. Die Occipitalgegend (Fig. 3, c) ist breit, abgeplattet und nach hinten und unten geneigt. Der Hirnvorsprung ist nur wenig angedeutet, dagegen ist der Processus mastoideus sehr aufgebläht und nach unten und ein wenig nach hinten gerichtet, die Hinterhauptslinie ist nur schwach angedeutet und die Schlafgruben nur wenig vertieft. Die Stirngegend (Fig. 3, a) ist breit, flach und leicht eingedrückt, sie articulirt mit den Knochen des Schnabels mittelst einer Naht, welche dem Schnabel die ausgedehntesten Bewegungen ermöglicht. Die Interorbitalwand ist vollständig, nur bemerkt man an ihr einen hinteren Durchbruch für die Sehnerven.

An das Stirnbein und Thränenbein stösst mittelst Anschiftung ein Schnabel, der gerade um's vierfache den Schädel an Länge übertrifft. Zwei schmale Mittelnasenbeine ziehen sich vom Stirnbein bis zur Schnabelspitze. Im vorderen Drittheil des Schnabels verwachsen sie erst mit dem Maxillare und unter sich, bleiben aber immer durch zwei Längsfurchen markirt. An dieses mittlere Knochenpaar schliesst sich rechts und links ein weiteres Nasenbeinpaar an mit den Nasenlöchern zwischen sich, so dass das Nasenbein in Wirklichkeit aus einem Knochenbüschel von sechs langen, schlanken Knochen besteht, an welche sich der von Luftlöchern siebartig durchbrochene Kiefer anschiftet. Auch dieser besteht nicht etwa aus Einem Knochen, sondern aus zwei Stücken, dem vorderen spongiösen und einem hinteren Knochen, der an der Vereinigung von Stirnbein und Thränenbein entspringt. Der spongiöse Vordertheil des Kiefers schiftet sich im hinteren Drittheil an. Ebenso geht es auf der Unterseite des Schnabels, indem Vomer und Gaumenbein ganz auf dieselbe Weise sich nach

vorne strecken. Der erstere (Vomer) stösst hinten an die Interorbitalwand und zwei kleine schmale Flügelbeine, die ihrerseits an den zwei grossen Tympanbeinen hängen. Mittelst drei Gelenkköpfen articulirt hier der eigenthümliche kahnförmige Unterkiefer, der ganz ähnlich wie der Oberkiefer aus je drei verschiedenen Knochenstücken zusammengeschiftet ist. Im Alter verwachsen diese sowie auch die Knochentheile des Schnabels zu Einem Ganzen.

Der Schädel des fossilen Pelikans vom Hahnenberg misst nur 0^m 066, des *P. onocrotalus* aber 0^m 080. Von der Crista occipitalis an 0^m 057, bei *onocrotalus* 0^m 067. Man ersieht daraus, dass das Hinterhaupt von *intermedius* viel steiler abfällt, als von *onocrotalus*. Der Winkel, den das Hinterhaupt zur flachen Scheitelfläche bildet, misst in Wirklichkeit dort 75^0, hier nur 60^0. Die Breite des Hinterhaupts, über das grosse Hinterhauptsloch gemessen, beträgt 0^m 045, die Höhe 0^m 038, dort 0^m 053 in der Breite und in der Höhe. Die Breite zwischen den Augen ist nicht grösser als 0^m 018, über der Stirne gemessen 0^m 040, bei *onocrotalus* 0^m 038 und 0^m 040. Hieraus folgt, dass die Orbitalränder viel näher zusammen treten, über die Stirne aber der Schädel wieder breiter wird. In der Mitte der Scheitelbeine ist eine sehr merkliche Depression zu beobachten, während der *onocrotalus*-Schädel, wie oben bemerkt, eine auffällige Flachheit verräth. Am Ende des Stirnbeins steht ein kleiner Tuber frontale, wie hart über dem Foramen ein Tuber occipitale.

Wir erhalten somit eine Form, die doch sehr merklich von dem lebenden *P. onocrotalus* abweicht, der Schädel ist verhältnissmässig höher gestreckt, reicher an Form, als der plumpe, flache, von hinten viereckig anzusehende Schädel des lebenden Pelikans. Leider fehlen unserer Sammlung die Schädel von andern Pelikan-Arten als dem *onocrotalus*, um damit weitere Vergleiche der Ries-Art anzustellen. Milne Edwards weiss über den Schädel seines *P. gracilis* gar nichts zu sagen, wie überhaupt bis jetzt fossile Pelikanschädel noch nirgends publicirt worden sind.

An dem Schädel unseres Pelikans hängt noch Fig. 3 a ein grosses Stück Schnabel und ebenso ein Stück des linken Unterkieferastes. Der erstere weicht von *P. onocrotalus* darin ab, dass er an seiner Basis viel kräftiger und breiter ist, in seinem Verlauf aber schmäler wird. Sowohl das Nasenbein zeigt diese Erscheinung, als auch der Oberkiefer, welche beide viel kräftiger sich an das Stirnbein anfügen. Ein vollständiger Schnabel fehlt leider, aber vereinzelt gefundene Bruchstücke constatiren, dass der Schnabel in seinem letzten Drittheil doch zum mindesten ebenso breit wird als der lebende, ja den lebenden eher noch an Breite übertrifft. Das Ende des Schnabels wird wieder etwas schmäler und zeigt die Gestalt von Fig. 4. Der Knochen ist ausnehmend dünn und spongiös, in der Regel springt er von der erfüllenden spätigen Kalkmasse ab und bleibt nur zwischen den jetzt mit Kalk gefüllten Poren hängen, wodurch das Ganze einen eigenthümlichen, mit keinem andern Knochen zu verwechselnden Anblick bekommt.

Der Unterkiefer unterscheidet sich gleichfalls von *onocrotalus* nicht unwesentlich. An seinem Anfang, d. h. an der Gelenkfläche zum Os tympanicum sehen wir eine tiefe Grube zwischen beiden Condylen, nach hinten aber bildet sich eine glatte, nicht articulirende Fläche. Dieser Anfang ist im Vergleich mit dem lebenden durchaus zierlich und zart, erst in der Breite der Nasenöffnung angekommen, schwillt der Unterkiefer an und erreicht eben da, wo die Basis des Schnabels ist, seine grösste Dicke. Nach vorne verjüngt sich der Unterkiefer wieder, doch fehlt bis jetzt ein vollständiges Ende.

Soll eine Vergleichung des Steinheimer Pelikans mit einer lebenden Art angestellt werden, so liegt wohl nach der ganzen Gestalt des Schnabels *P. rufescens* am nächsten (Abyssinien).

III. Ordnung der Storchen.

Aus der Ordnung der Storchen nennen wir in erster Linie einen kleinen zierlichen Ibis, den A. Milne Edwards aus Langy und St. Gérard le Puy beschrieben hat:

Digitized by Google

Ibis pagana.

M. Edw. Pl. 69—71, fig. 1—12.

Milne Edwards gibt vom Skelett dieses miocenen Vogels folgende Maasse:

Tarsometatarsus	0^m 063
Tibia	0^m 093
Femur	0^m 049
Coracoideum	0^m 037
Humerus	0^m 074
Cubitus	0^m 090

Wir fanden von dieser Art zu Steinheim Oberarm und Rabenbein. Das letztere, Os coracoideum, soll bei dem Geschlechte der Ibis stets unverkennbar sein und speciell bei *Ibis pagana* sehr kurz, kaum etwas gebogen und an der Basis breit sein. Unser Stück zeigt das spatelförmige Unterende und die breite, wohl entwickelte Subclavicular-Apophyse, dieselbe hat ein ganz ausgesprochenes Foramen. Die Scapularfläche ist eine kleine, ziemlich tiefe Pfanne, während die Humeralfläche länglich und wenig vertieft ist. Der Oberarm soll nach Milne Edwards in der Form von *Ibis religiosa* sich kaum unterscheiden, dagegen in der Grösse. Leider fehlt mir noch ein Ibisskelett zur genaueren Vergleichung.

Ardea similis.

Taf. VII, fig. 14, a b c.

Die Füsse der Reiher sind hoch und schlank und die äussere Vorderzehe länger als die beiden andern. Das Unterende von Tibia, das Steinheim lieferte, mit einem ziemlichen Stück des Röhrenknochens (das Raumes halber nicht abgebildet wurde) weist auf ein Reiher-ähnliches Thier hin. Unter allen mir zu Gebot stehenden Vogelschienen stimmt das Stück mit *Ardea* am besten. Doch bestehen folgende Unterschiede: 1) der Röhrenknochen wird über dem unteren Gelenk bei *Ardea cinerea* um 2 MM. schmäler, während die Breite des Gelenkes nur um 1 MM. grösser ist als beim Reiher. Der Knochen wird damit durchaus derber und gedrungener. 2) Während die Rolle von hinten gesehen, wie von

der Seite, von *Ardea* sich nicht unterscheidet, liegt der zweite Unterschied in der Haftstelle für den vorderen Tibialis, der sofort unter der Knochenbrücke hindurch sich schief nach innen in die Höhe zieht. Die Haftstelle bei *Ardea* ist auf der Innenseite des Condylus internus, beim Steinheimer Stück fällt sie noch in die Interarticulargegend. Im Uebrigen stimmt die Art, wie das Gelenk nahezu einen vollständigen Kreis beschreibt und die Rolle nach unten und vorne anschwillt, so sehr mit *Ardea*, dass ich keinen Anstand nehme, dieses Genus auf unser Steinheimer Stück zu übertragen.

Paloelodus Steinheimensis.
Taf. VII, fig. 13.

Milne Edwards führt aus der Miocene von Allier und des rheinischen Beckens ein neues Geschlecht ein, das als richtiger Strandläufer sich an Flamingo anschliesst, aber auch von Löffelreiher und Totanus Eigenschaften besitzt. Sehr lange Zehen gestatteten diesen Vögeln das Gehen auf Wasserpflanzen und Sumpf. Der Tarsometatarsus ist in einer Weise zusammengedrückt, wie ihn sonst kein lebender Strandläufer zeigt, während bei der Familie der Steissfüsse und der Taucher etwas Analoges beobachtet wird. Diese Eigenthümlichkeit muss mit der schwimmenden Lebensweise dieser Vögel in Einklang gebracht werden und ist sehr wahrscheinlich, dass sie am Ufer der Bäche und Seen lebten und von Planorben, Paludinen und Heliceen sich nährten, deren Schalen zahlreich dieselben Schichten füllen, in welchen die Vogelknochen sich finden. Ebenso mögen zahlreiche Phryganeenlarven zu ihrer Nahrung beigetragen haben.

Die Arten dieses untergegangenen Geschlechtes waren so zahlreich, dass das Departement de l'Allier allein fünf aufweist, wir haben von Steinheim mindestens drei Arten, soweit überhaupt die Grösse eines Gelenkkopfes das Recht hat, auf specifische Berücksichtigung Anspruch zu machen. Fig. 13 ist das wohlerhaltene Unterende einer linken Tibia abgebildet. Das für *Paloelodus* Bezeichnende ist die abgeplattete Articularfläche, die durch zwei Rinnen gegen den scharfen hintern Fortsatz der Condylen

abgegrenzt ist. An diese Fläche greift der Hinterrand der Glenoidalfläche des Tarsus. Die Stellung des Unterendes zum Röhrenknochen zeigt die Krümmung der Schiene nach innen, die übrigens allen Storchenarten zukommt. Die Oeffnung des vorderen Sehnenloches ist gross, eiförmig und in der Mitte zwischen der äusseren und inneren Rolle gelegen, worin der specifische Unterschied des *P. Steinheimensis* gegenüber von *P. Goliath* und *crassipes* M. Edw., die auf Pl. 88 abgebildet sind. Nach Maassgabe der Grösse derselben würde die vollständige Tibia unseres Vogels zum mindesten 0^m 22 lang sein, d. h. die Tibia eines Reihers (0^m 195) übertreffen.

Paloelodus gracilipes. A. Milne Edwards.
Taf. XIII, fig. 5—7.

Während der im Departement Allier gewöhnliche *P. ambiguus*, der sich auch in Weissenau vielfach finden soll, in Steinheim nur zweifelhaft sich findet, ist die zierliche Art, die M. Edwards *gracilipes* nennt, häufiger vorhanden, und in Steinheim sowohl als im Ries, am Goldberg, Spitzberg und Hahnenberg gefunden worden. Taf. XIII, fig. 5—7 bilde ich die ganz unverkennbaren Theile der Fussknochen ab, vor Allen den Tarsometatarsus, Fig. 5 die obere, Fig. 6 die untere Gelenkfläche. Fig. 5, a gibt die Ansicht von oben. Zwei nahezu gleiche Glenoidalgruben, die zugleich nahezu in Einer Ebene liegen; die äussere scheint etwas tiefer hinabzugreifen als die innere. Genau in der Mitte erhebt sich der Tuber, der sich zwischen den beiden Condylen der Tibia bewegt. Breiter als diese Articulationsfläche steht der Fersenhöcker nach hinten, aus vier neben einander liegenden Knochenplatten bestehend, von denen die innere am weitesten vorsteht und die drei andern um fast 2 MM. überragt (fig. 5, b). Zwischen denselben liegen die Sehnen für den Adductor, zwischen der ersten und zweiten Knochenplatte hat sich ein eigenes Foramen ausgebildet, das (Fig. 5, a) weiter zurückliegt. Auf der vorderen Seite erblickt man eine tiefe Grube für den Extensor. Von der inneren Glenoidalfläche aus zieht sich eine ganz scharfe Gräthe seitlich an der Röhre des

Knochens herab. Diese Verhältnisse des Tarsus sind in der That so eigenthümlich und nirgends wiederkehrend, dass die volle Berechtigung vorliegt, in einem neuen Geschlechtsnamen * diese Eigenheiten zusammenzufassen. Dieser Tarsus stellt die interessanteste Combination der Tarsen von Tauchern, Schwimmern und Strandläufern dar, zu dem das Unterende des Metatarsus Fig. 6, a b vortrefflich passt. Während der Röhrenknochen ausserordentlich zierlich ein Oblong von fünf und drei Millimetern darstellt, fügen sich die drei Trochleen so an, dass die innere Trochlea sich regelmässig neben die mittlere legt. Sie ist aber durch eine tiefe Rinne von derselben getrennt, in welcher auch das untere Sehnenloch liegt. Das Sehnenloch liegt noch oberhalb der beiden Trochleen, an deren Basis, aber die Sehnenrinne endigt nicht mit dem Loch, sondern trennt die mittlere und innere Trochlea von einander ab. Die äussere Trochlea hat eine ganz sonderbare, verkümmerte Gestalt, sie ist einmal viel kürzer als die innere und zum Andern ist sie so nach hinten gerückt, dass ihr Vordertheil in die Gegend zu stehen kommt, wo das Hintertheil der inneren Trochlea liegt.

Dem Oberende des Tarsometatarsus entsprechend ist das Unterende der Tibia, Taf. XIII, fig. 7, a b. Die Interarticulargegend (a) ist nicht nur nicht vertieft, sondern flach gewölbt, wie wir es schon bei *P. Steinheimensis* fanden. Die markirten Condyli entsprechen genau den stark vertieften Glenoidalflächen, das grosse vordere Sehnenloch liegt dem innern Condylus näher als dem äusseren. Kenntlicher noch als das Unterende der Tibia wird das Oberende, das durch eine schneidend scharf nach vorne gekehrte Gräthe sich auszeichnet. Wie nach vorne, greift sie auch nach oben und überragt die Gelenkfläche für die Condyli femoris um 6 MM. Fig. 8 a lässt das Oberende von oben sehen, b von der Seite, an welcher die Ansatzfläche für Fibula

---

* Schade nur, dass sprachlich der Name *Paloelodus* ganz unverständlich ist und der gelehrte Autor des Namens nirgends sagt, was er mit dem philologisch unentwirrbaren Worte eigentlich ausdrücken will.

Digitized by Google

zu beobachten ist. Diese vordere, das Gelenk überragende Gräthe vermuthen wir bei sämmtlichen Störchen, finden sie dagegen bei den Tauchern entwickelt, wiederum eine Bestätigung der eigenthümlichen Stellung der *Paloelodus* im System.

Eine Reihe Knochen liegt noch vor, die noch auf genauere Bestimmung warten. Ich erwähne unter denselben nur noch einen ***Rallus major*** M. Edw., der mit Sansaner Funden stimmt.

Digitize

erforderten in ähnlicher Weise monographisch bearbeitet wie die Säugethiere und Vögel, zum mindesten denselben Raum der Publication und dieselbe Zeit der Bearbeitung, wenn nicht noch mehr. Ich erwähne ihrer hier nur anhangsweise, um das Lebensbild aus der Steinheimer Tertiärzeit zu vervollständigen.

An die Vögel schliessen zunächst sich die Schildkröten an. Unter ihnen haben eine Bearbeitung gefunden:

Testudo antiqua Bronn. Die von Bronn seiner Zeit bei seiner Arbeit über die *Testudo antiqua* vom Hohenhöwen (Nov. Act. Acad. Leop. 1831, II, 200) benützten Originalstücke von Althaus, Alberti und Mandelslohe sind im Laufe der Zeit in den Besitz des K. Naturalien-Kabinets gekommen. Keines der Stücke war so aus dem Gestein herausgearbeitet, wie es zu einer anatomischen Untersuchung nothwendig ist, und wurden erst unter meiner Hand gereinigt. Es treten jetzt 22, nicht 24 Randschuppen zu Tage und eine denn doch recht augenscheinliche Abweichung sowohl von *graeca* als von *tabulata*. Namentlich übertrifft 1) die Grösse der Mittel- und Seitenschuppen die der *graeca* um 0^m 03, 2) die Form der ersten Schuppe bei *antiqua* ist ganz scharf fünfseitig, dessgleichen die der letzten fünften. H. v. Meyer hat (Pal. XV, 203) vollständiger und genauer die Art untersucht und festgestellt, und Taf. XXXIV, fig. 1—3 die Hälfte eines Rückenschildes von Steinheim abgebildet, den er, obwohl fraglich, mit *T. antiqua* vereinigt. Das Stück selbst war in den Besitz des Herrn Wetzler in Günzburg gekommen, der es in bekannter liebenswürdiger Weise dem hiesigen

Naturalien-Kabinet überliess. Ich bin mit H. v. Meyer vollkommen einverstanden, vor der Hand das fragliche Stück unter dem Namen von *T. antiqua* zu bewahren. Die allerdings sehr in die Augen fallenden Abweichungen der Gestalt und Höhe des Panzerstückes dürften die Uebereinstimmung des Verlaufs der Grenzeindrücke nicht überwiegen.

Aus den Gaskalken des Rieses habe ich seither eine neue *Testudo* von der hohen Gestalt der Steinheimer *antiqua* erhalten, die ich jedoch aus mehrfachen Gründen nicht damit vereinigen möchte. Die Hauptabweichung besteht 1) in einer gekielten ersten Medianschuppe, 2) in höheren, schmäleren Seitenschuppen, wodurch die Höhe des Schildes *graeca*, *tabulata* und *antiqua* übertrifft, 3) ihre Gestalt bildet ein ganz vollkommenes Oval, ohne alle Ausbuchtung oder Umstülpung, 4) die grosse, fünfte Medianschuppe ist in ihrer Grundform dreieckig, nur stumpft sich die Spitze des Dreiecks ab, dessen Grundlinie an die paarige eilfte und an die unpaarige zwölfte Randschuppe stösst. Vorläufig habe ich diese Riesschildkröte nach ihrem Fundort bezeichnet als *Testudo risgoviensis*. Unter allen Umständen stimmen die beiden Funde von Steinheim und vom Ries am besten zu einander.

Testudo minuta Bravard erreicht kaum den dritten Theil der Grösse von *antiqua*. Diese Art ist gleichfalls nur in einem einzigen, leider sehr mangelhaft erhaltenen Individuum gefunden worden.

Weitaus zahlreicher als die Landschildkröten finden sich die Süsswasserschildkröten, vor Allen *Chelydra Murchisonae* Bell. (1832 proceed. of the L. geolog. society. v. Meyer, Fauna d. T. 1845) ist durch einige theilweise sehr vollständige Exemplare vertreten. Je nach ihrem Vorkommen im Schneckensand ist das innere Skelett ganz vortrefflich erhalten, während der Schild vermürbt, oder ist — wenn die Stücke im Klebsand liegen, der Schild sehr gut erhalten, aber die Knochen unrettbar. Unser Exemplar Nro. 3713 von Steinheim gehört zu den ersteren. Eine Vergleichung mit lebenden Schildkröten zeigt bis in's Einzelnste eine solche Uebereinstimmung mit *Emysaura serpentina* Schweigg., dass man wirklich versucht ist, beide zu identifi-

ciren. Letztere lebt in den Flüssen und Seen von Florida und ist als snapping turtle bekannt. Sie lebt von Fischen und Vögeln, welch letztere sie mit Gewandtheit zu erschnappen versteht. Bauch- und Rückenpanzer verbindet sich durch Synchondrose, nicht durch Verwachsung. Der Schwanz ist sehr lang und schaut bei einem unserer Stücke bis zu $^1/_3$ der Panzerlänge unter dem Schilde heraus. Der Schwanz ist so vortrefflich erhalten, dass selbst die Chevronknöchlein noch zu beobachten sind.

Chelydra Decheni Mey. ist um ein Gutes kleiner als *Murchisonae*. Hieher gehören die Exemplare mit dem langen Schwanz, der die Länge des Schildes nahezu erreicht. Die Grösse und Gestalt der Medianplatten und Seitenplatten würde nach oberflächlicher Vergleichung die *Chelydra* von Wies in Steyermark (Peters, Denkschr. d. Wiener Acad. 9. 1855, Schildkrötenreste Taf. 5) mit der Steinheimer Art vereinigen lassen.

Hieher gehört wohl auch Nr. 4735, ein aus 14 zusammenhängenden Wirbeln bestehendes Schwanzstück, dessen erster Wirbel biconcav ist, während die 13 folgenden convex-concav sind. Dem ganzen Schwanze mögen etwa noch 6—8 Wirbel fehlen. Ob eine Reihe weiterer vorliegender Funde neue Arten bedingen, oder an die genannten vier Arten anschliessen, kann nur eine eingehendere Untersuchung herausstellen.

Von Eidechsen begegnete mir noch nichts, einmal nur ein Frosch, *Rana rara* genannt, dagegen liegen Schlangen in zwei Arten vor. Wirbel einer Natter nannte ich *Coluber Steinheimensis*, sie ist von der *Coluber papyraceus* Meyer und der Oeninger durch bedeutendere Grösse verschieden. Eine Schlange von respectabler Grösse war die Viper *Naja*, die ich der Freundschaft des Herrn Dr. Baur in Königsbronn verdanke. Stücke vom Unterkiefer und über 40 Wirbel, theilweise noch in einander gelenkt, weisen auf die Uebereinstimmung mit denen der ägyptischen Schildviper hin; auch könnten sie mit dem Genus *Xenodon* verglichen werden. Ich gab ihr den Namen *Naja suevica*.

Auf dem Grund der Steinheimer Mulde, in den untersten Bänken, stecken die Fische. Kaum mag es sonst einen zwei-

ten Ort geben, wo eine solche Menge Fische neben einander läge, als eben hier. Der Klebsand, reich an Bitumen, ist von ihnen in einer Weise erfüllt, dass jeder Spatenstich Fischskelette durchschneidet. Aber leider befinden sich alle im traurigsten Zustand der Erhaltung. Unter den Fingern zerbröckelt das schönste Stück, will man es feucht, wie der Klebsand aus der Erde gefördert wird, herausschneiden. Man muss erst grössere, ausgestochene Stücke rasch am Feuer, am besten in einem Backofen trocknen und dann erst auf gut Glück spalten. Aber auch so erhält man nie rein erhaltene Stücke, die Knochen und Wirbel zerbröckeln. Am besten erhalten sich noch die Schlundzähne der Karpfen. Von Raubfischen, Salm oder Hecht fand sich noch keine Spur, die vier von Steinheim beschriebenen Arten sind: Karpfen, Barben, Weissfische und Schleihen.

Tinca micropygoptera Ag. V, pl. 51 a.
Leuciscus Hartmanni Ag. V, pl. 51. 1.
„ *gracilis* Ag. V, pl. 51. 2. 3.
Barbus Steinheimensis Qu. Petr. 19, 1 und 2.

Unter den Schnecken hat das frühere Genus *Valvata* *, oder wie Hilgendorf es richtig stellt, *Planorbis*, seine Monographie erfahren, auf welche ich hiemit (s. o. pag. 146) verweise. Es sind:

Planorbis multiformis denudatus. Hilgd.
„ „ *costatus* v. Kl.
„ „ *oxystomus* Hlgd. (*oxystoma* v. Kl.)

* Der Name *Valvata* entstund wegen des Vorherrschens höherer kegelförmiger Gestalten, wobei jedoch die flachen, niedrigen Formen als *Planorbis* bezeichnet wurden. Man übersah dabei, dass sämmtliche Schneckenformen in genetischem Zusammenhang mit einander stehen, daher auch als Abänderungen Einer Art in derselben grossen Gattung vereinigt werden müssen. Da sich herausstellte, dass die Entstehung der fremdartigen, kegelförmigen Gestalten, welche den Namen *Paludina* oder *Valvata* veranlassten, von der *Planorbis*-Form abzuleiten seien, die Schalform aber ebenso als wie der absolute Mangel von Schalendeckeln die Annahme verhindert, dass diese Schnecken den Deckel der *Valvata* besassen, so wurde es nöthig, den Gattungsnamen *Planorbis* anzunehmen. Cf. Hilgendorf l. c.

Digitized by Google

Planorbis multiformis revertens Hlgd.
„ „ *supremus* Hlgd.
„ „ *Steinheimensis* Hlgd.
„ „ *Kraussii* v. Kl.
„ „ *aequeumbilicatus* Hlgd.
„ „ *parvus* Hlgd.
„ „ *minutus* Hlgd.
„ „ *crescens* Hlgd.
„ „ *triquetrus* Hlgd.
„ „ *tenuis* Hlgd.
„ „ *pseudotenuis* Hlgd.
„ „ *discoideus* Hlgd. (*planorbiformis* v. Kl.
„ „ *sulcatus* Hlgd.
„ „ *rotundatus* v. Kl.
„ „ *trochiformis* v. Kl.
„ „ *elegans* Hlgd.

Andere Wasserschnecken* sind:

Lymnaeus socialis Schübler, mit den drei Varietäten: *elongata, intermedia, striata.*

Lymnaeus bullatus v. Kl., *ellipticus* Kurr.
„ *Kurrii* v. Kl.

Paludina globulus Desh., eine Bezeichnung, die zwar angenommen, aber nur von zweifelhaftem Werthe ist, da diese Art der Eocene des pariser Beckens angehört.

An Landschnecken finden sich:

Helix insignis Schübler, die ich übrigens von *Helix Mattiaca* aus den Ulmer und Ehinger Landschneckenkalken nicht zu unterscheiden vermag.

Helix subverticillus Sandb. (var. *amplificata.*)
„ *silvestrina* Ziet., var. *silvana* v. Kl.

Clausilia antiqua Schübl.

Pupa Schübleri v. Klein.

* Diese Bestimmungen gründen sich auf Dr. v. Klein, Die Conchylien der Süsswasserkalkformation Württembergs, W. Jahresh. II. Jahrg. pag. 60.

Digitized by Google

Dazu kommen noch zwei neue Arten *Pupa* und eine neue Art *Helix*, deren Bestimmung ich jedoch anderen Händen überlasse.

Von anderen, zwar dem Steinheimer Klosterberg sehr nahe liegenden, aber doch zweifelsohne dem Alter nach getrennten Fundorten mit anderen Schneckenarten sehe ich ab, dessgleichen von den selten genug sich findenden Pflanzenresten, die in wenigen, noch dazu schwer zu entziffernden Stücken bestehen. Am häufigsten noch finden sich die Samen, die man zu *Grewia* stellt, einer tertiären Passiflora. Von Blättern erhielt ich nur einmal aus den Sprudelfelsen des Klosterbergs einige Blattabdrücke, die etwa einer der immergrünen Eichen oder Lorbeere der Miocänzeit verglichen werden können. Es liegt das in der Beschaffenheit des versteinernden Materials von Steinheim begründet.

Der Mangel jeglichen Thonschlickes, in dem sich solche zartere Organismen, wie Insekten, Blätter und Blüthen erhalten hätten, der vorherrschende Kalk- und Schneckensand bringt unvermeidlich diesen Uebelstand mit sich. Wir müssen daher auf das eigentliche Landschaftsbild von Steinheim zur Tertiärzeit verzichten, wenn wir zum Schluss einen Rückblick auf die Lebensformen der Steinheimer Thierwelt gewinnen wollen. Er soll den Zweck haben, durch Anpassung des tertiären Bildes an Lebensbilder der Gegenwart, Jedem das Mittel in die Hand zu geben, sich selbst das alte Klima von Steinheim zu reproduciren. Freilich lässt uns da manche Thierform im Stich, die mit keiner lebenden mehr sich vergleichen lässt. Gleich die häufigsten Organismen, mit denen wir als den niedrigsten beginnen möchten, *Planorbis multiformis*, hat ihres gleichen nirgends mehr, weder in der fossilen Welt, noch in der Jetztwelt, gewährt also nach keiner Seite hin einen * Anhaltspunkt. Ebenso wenig wird man mit den Paludiaen und Lymnaeen ** anzufangen wissen. Erst

---

* Kurr hat zwar (W. Jahresh. XII, pag. 41) versucht, die amerikanische *Valvata tricarinata* Say in die Nähe der Steinheimer Schnecke zu stellen, ging aber von der Voraussetzung aus, es mit gedeckelten Valvaten zu thun zu haben, was sich durch Hilgendorf als unrichtig herausgestellt hat.

** Vergleiche auch hierüber W. Jahresh. XII, pag. 42. Es sollen

Digitized by Google

die Landschnecken präcisiren sich etwas. *Clausilia antiqua* Sch. (Sandberger, Conch. d. Mainz. Tertb. pag. 62) schliesst an ostasiatische Formen an, *Cl. javana* Pfeiff., während die verwandte *C. grandis* der *C. shanginensis* Pfeiff. zunächst steht. *Helix insignis* erinnerte Kurr durch ihren trichterförmigen Nabel fast nur an die grossen Formen von *H. rosacea* Müll., wie sie im südwestlichen Afrika vorkommt, während *H. mattiaca* von Sandberger in die Nähe von *H. desertorum* Forscal aus Arabien und Aegypten gestellt wird. Eben dahin gehört auch die gemeinste *Helix* Steinheims: *silvestrina* Zieten. In unserer Sammlung liegen bei ihnen einige von mir am Nil gesammelte Schnecken, welche von der Sonne gebleicht, ebenso weiss, wie die Steinheimer Schnecke, an Gestalt kaum von ihr zu unterscheiden sind.

Ein Blick auf die Fische zeigt die auch sonst in der Entwicklungsgeschichte der Thiere beobachtete Thatsache, dass die Bewohner des Wassers viel weniger den Veränderungen des Klima's ausgesetzt sind, als die Landbewohner. Die Geschlechter der Fische sind alle die gleichen, welche heute noch unsere Süsswasser beleben. Karausche, Barsch und Schleie waren zur Tertiärzeit in Steinheim herrschend. Wie weit die Arten von den lebenden abweichend, konnte noch nicht genügend ermittelt werden. Raubfische fehlen ganz. Die Feinde der Steinheimer Fische waren wohl nur Schildkröten, Fischotter und Vögel, nicht aber Hechte und Salmen, wie an andern Orten der Miocene.

Empfindlicher gegen den Wechsel des Klima's waren die Reptile. Schildkröten in grosser Zahl, zwar nicht so häufig wie Fische, aber doch zahlreicher als die Säugethiere, belebten den See und das Ufer. Die gewöhnlichsten derselben, die Alligatorschildkröten, haben sich seither ganz in die Subtropen gezogen. Wenn sie auch vorzugsweise als den Süden Nordamerika's bewohnend in den Handbüchern bezeichnet wird, so ist sie aber

---

die Steinheimer Limneen theils an indische, theils an nordamerikanische und europäische Formen erinnern. Damit ist aber so wenig etwas gesagt, als dass *Pal. globulus* eine überall in Küstengegenden wiederkehrende Form sei.

Digitized by Google

auch im Süden Afrika's, z. B. in den Süsswasserseen des Natallandes zu Hause. Die Nachkömmlinge der Landschildkröten accommodirten sich an das Klima der Mittelmeergegenden, in welchen sie in nur wenig verändertem Typus fortleben. Ueber die Frösche, Nattern und Vipern ist wegen der Mangelhaftigkeit der Reste sowohl, als wegen mangelnder Untersuchung nicht viel zu sagen.

Auch unter den Vögeln fehlen die Raubvögel. Vorherrschend sind die Enten und Gänse, in der Mehrzahl die Grösse der jetztlebenden übertreffend. Pelikane und Storchen, Ibis und Reiher weisen gleichfalls wieder an die Küsten des Mittelmeers oder die Ufer des Nils, während *Palaelodus* als ein ausgestorbenes Geschlecht dasteht. Aber fast noch weniger als die Wasserbewohner sind die Segler der Lüfte geeignet, Repräsentanten eines Klima's zu sein. Ist doch heute noch eine grosse Anzahl von Vögeln in Centraleuropa ebenso heimatberechtigt, als am Mittelmeer oder an den Grenzen des Sudans.

Es liegt daher das Hauptgewicht auf den 27 Arten von Säugethieren, die sich in der Weise auf die verschiedenen Ordnungen vertheilen, dass wir es mit

11 Arten Dickhäuter,
7 „ Raubthiere,
5 „ Nager,
3 „ Wiederkäuer,
1 Art Vierhänder zu thun haben.

Weitaus am zahlreichsten ist die Ordnung der Wiederkäuer vertreten, und unter diesen *Cervus furcatus*, der miocene Muntjac. Wir kennen ihn schon als ächten Ostasiaten, der in der Gebirgswelt der dortigen Tropen seine Heimat hat. Neben ihm — was die Zahl der Individuen anbelangt, steht der Hase: *Myolagus Meyeri*, heute auf Sibirien und Hochasien beschränkt. Nur wenig an Zahl nachstehend begegnen wir dem Insektenfresser, *Parasorex* und den Hamstern und Haselmäusen, welche specifisch javanischen Formen am nächsten stehen. Die Reihe trifft jetzt die artenreiche Ordnung der Dickhäuter, unter welchen wir dem Nashorn mit Einem Horn und dem *Anchitherium* von Orleans

häufiger begegnen, als dem Nashorn mit dem Bicornertypus, den Tapiren und Schweinen. Am seltensten finden wir den Riesen der Miocene, *Mastodon* und die wunderliche Uebergangsform von Schwein zum Wiederkäuer, *Hyaemoschus*. Gleich selten der Bär, Dachs, Fischotter, Zibetkatze und schliesslich der Teufelsaffe, *Colobus*.

Alle Säugethiere ohne Unterschied weisen nach dem Südosten der Erde als der Gegend hin, da ihre näheren oder entfernteren Verwandten noch leben. Und zwar ist die Mehrzahl dieser lebenden Typen dem indischen Archipel eigenthümlich, ohne sonstwo in der Jetztwelt verwandte Formen zu haben, so dass man unwillkührlich zu dem Gedanken hingerissen wird: die miocene Periode unseres Schwabenlandes lebt im Archipel noch fort und können wir uns von der untergegangenen Fauna und Flora der schwäbischen Alb zu Anfang der Miocene keine richtigere Vorstellung machen, als wenn wir eine Landschaft etwa von Java und Sumatra diesen Begriffen zu Grunde legen.

Mit dem hier aufgerollten klimatischen Bilde hängt die Frage nach dem Alter von Steinheim auf's engste zusammen, das zum Schluss unserer monographischen Behandlung nothwendig besprochen werden muss. Das geognostische Moment der Lagerungsverhältnisse weist zunächst auf einen Zusammenhang mit dem Becken von Ulm hin. Während die Schichten und Fossile der eigentlichen Steinheimer Mulde, wie sie die Sandgruben des Klosterbergs zeigen, ganz einzig für sich dastehen, unvergleichbar mit anderweitigen Tertiärgebilden, treten im Westen der Steinheimer Mulde auch sonst bekannte geschichtete Tertiärkalke zu Tage, welche mit den Schichten von Ulm und Mundingen übereinstimmen. Der bekannte *Planorbis solidus* ist hier leitend, der in der Sandgrube noch nicht gefunden wurde, *Planorbis declivis* A. Br. *platystoma* Kl. *conulus** Fr. *Hilgendorfi*, Fr. *Helix silvestrina* Ziet. fehlt nicht *gyrorbis*; Klein, *Lymneus socialis* Schüb., *Ancylus deperditus* Desh., *Neritina fluviatilis* L. Un-

* Siehe Begleitworte zur geogn. Spezialkarte von Heidenheim, vom K. stat. topogr. Bureau. Stuttg. 1868.

Digitized by Google

ter diesen Schnecken ist *Pl. declivis* von Hilgendorf als *Pl. aequeumbilicatus* näher bestimmt. Er soll der Stammvater der Steinheimer Planorben-Reihe sein. Hienach fiele die Bildung der Steinheimer Schichten, an denen sich am allermeisten *Planorbis multiformis* betheiligt hat, in die Zeit nach dem „Ulmer Tertiär."

Wird nun der Landschneckenkalk von Ulm, Ehingen, Eggingen, Thalfingen, Arnegg, den ich zur näheren Unterscheidung von jüngeren Gebilden wohl auch Strophostomen-Kalk genannt habe, mit der aquitanischen Stufe* parallelisirt, so ist Steinheim als nächstfolgend der Stufe von Langhe (étage langhien) anzureihen, in welche nach Mayer Weissenau fällt, Oppenheim, Kreuznach, Kleinkarben, Hohe Rhonen, Lausanne, Günzburg, Kirchberg, Radoboj, im Westen Europa's Saucats, Leognan, im Süden ausser Langhe, Serravalle, Arquato, Superga, Malta u. s. w. Die dritte Stufe Mayer's, die helvetische, in welche marine Ablagerungen fallen, erreichte Steinheim schon nicht mehr, so wenig als die nächstfolgenden Stufen (IV. Tortonien, V. Messinien) mit Steinheim etwas gemein haben.

Dass einzelne Arten Steinheims sich noch in dieser Zeit finden, in welche z. B. Oeningen fällt oder Eppelsheim, Laubenheim, Simorre, wird Niemand überraschen. Aber gerade diejenigen Arten, auf welchen nach der seitherigen Erfahrung der Gelehrten ein Hauptwerth ruht, reichen nicht in jene Stufen. *Hipparion* z. B. in der Entwicklung des Einhufers jünger als *Anchitherium*, und nie zugleich mit diesem aufgefunden, ist in Eppelsheim, Simorre, Cucuron, Pikermi, Madrid leitend und drückt diesen Lokalitäten einen Stempel jüngeren Datums auf. Dagegen bin ich in Betreff des Hügels von Sansan anderer Ansicht als Mayer. Dieser versetzt Sansan in die tortonische Zeit. Im Laufe unserer Untersuchung haben wir aber eine so durchgreifende Uebereinstimmung von Steinheim und Sansan gefunden, dass ich keinen Anstand nehme, beide Lokalitäten in die gleiche Zeit zu versetzen. Als dritte ebenbürtige Lokalität wäre etwa noch Eibiswald zu nennen, das an Peters seinen Monographen

* Tabl. synchron. des terr. tert. par Charles Mayer. Zürich 1868. 4. edit.

gefunden hat und dessen Vorkommnisse bis jetzt mit den Steinheimern auf die überraschendste Weise übereingestimmt haben.

So gewöhnen wir uns nachgerade in den verschiedenen bekannter gewordenen Lokalitäten des tertiären Europa's — wie viele aber sind noch ganz unbekannt! — ebenso viele Repräsentanten jenes europäischen Klima's zu erblicken, das aus den fernen Zeiten der tropischen Eocene dem heutigen Klima immer näher rückt. Nicht in gewaltigen Sprüngen und Absätzen, wenigstens was unser europäisches Tertiär betrifft, sondern in stillem Wandel, unvermerkt an der Lebensdauer des einzelnen Individuums, ging die klimatische Aenderung vor sich, die der rückblickende Menschengeist erst an einer bestimmten Summe von Merkmalen erkennt, ohne jedoch im Stande zu sein, der Entwicklung der Natur selbst auf ihren verborgenen Wegen nachgehen zu können.

Digitized by Google

Erklärung der Tafeln.

Tafel IV.

Fig.

1. a und b. *Colobus grandaevus*, Fraas. Vier zusammengehörige Zähne der linken Unterkieferhälfte, a von oben, b von innen gesehen.

2—10. *Parasorex socialis* H. v. Meyer. Fig. 2. Schädelstück von oben gesehen, Fig. 3. Ober- und Unterkiefer mit der vollständigen Zahnreihe und den vollständigen Knochen. Fig. 4. Die Zähne des Oberkiefers um's Doppelte vergrössert, von oben gesehen. Fig. 5. Die Zahnreihe des Unterkiefers von oben gesehen, um's Doppelte vergrössert. Fig. 6. Rechte Beckenhälfte, mit dem vollständigen, langgezogenen Schambein und Sitzbein. Fig. 7. Linker Oberschenkel von vorne. Fig. 8. Linker Unterschenkel, mit verwachsenem Schienbein und Wadenbein, von vorne gesehen. Fig. 9. Linker Oberarm mit den 2 Oeffnungen über der unteren Rolle. Fig. 10. Linker Unterarm.

11—12. *Amphicyon major* Lartet. Fig. 11, a vollständige Zahnreihe des linken Unterkiefers von der Seite. Fig. 11, b. Dieselbe von oben gesehen. Fig. 12. Die 3 Schneidezähne des Oberkiefers von innen gesehen.

13—14. *Trochotherium cyamoides* Fraas. Fig. 13, a. b. c. Molare des Oberkiefers von oben gesehen, Fig. 13, d. e. f ist der Molar, b von der Seite (d) von vorne (e) und von unten (f) gesehen, um den Verlauf der Zahnwurzeln zu zeigen. Fig. 13, g und h Praemolare des Oberkiefers, der eine von oben, der andere von der Seite gesehen. Fig. 14. Ein Molar des Unterkiefers, a von oben und von der Seite gesehen, b noch im Kiefer steckend.

15. *Lutra (Potamotherium) dubia* Blainville. Linke Unterkieferhälfte mit 3 Praemolaren und 1 Molaren.

16 u. 17. *Viverra Steinheimensis* Lartet. Fig. 16. Schädelstück, a von oben, b von unten, c von hinten gesehen. Fig. 17. Kieferstücke mit den Backenzähnen und dem Reisszahn.

Digitized by Google

Fig.

18. *Lutra (Potamotherium) Valetoni* Geoffroy. Rechte Unterkieferhälfte mit erhaltenem Reisszahn und 4 Backenzähnen.

Tafel V.

1. *Mastodon arvernensis* Croizet. Rechter, unterer Backenzahn.

2—16. *Myogalus Meyeri* Tschudi. Fig. 2, a. Schädel von oben gesehen. Fig. 2, b. Derselbe von der Seite. Fig. 3. Die beiden oberen Schneidezähne. Fig. 4. Die beiden Oberkiefer mit dem Gaumenbein. Vorne noch die 2 Alveolen für die Schneidezähne. Fig. 5. Linker Unterkiefer mit der vollständigen Zahnreihe, a von aussen, b von innen gesehen. Fig. 6. Die Backenzähne des Oberkiefers (rechte Hälfte) um das vierfache vergrössert. Fig. 7. Die Backenzähne des linken Unterkiefers um's vierfache vergrössert. Die Fältelung des Zahnblechs ist mit der grössten Genauigkeit wiedergegeben. Fig. 8. Rechtes Beckenstück mit vollständigem Hüftbein. Fig. 9. Unterende der linken Scapula, a von aussen gesehen, b von unten, mit dem Schulterhaken. Fig. 10. Rechtes Schienbein und Wadenbein. Fig. 11. Rechter Oberschenkel. Fig. 12. Linker Unterarm, Spaiche und Ellenbogen zusammengehörig, in ihrer Lage etwas verrückt. Fig. 13. Linker Oberarm mit dem querovalen Foramen über der unteren Rolle. Fig. 14. Die 3 Milchbackenzähne des rechten Oberkiefers um's vierfache vergrössert; die 2 hintersten permanenten Backenzähne sind aus den Alveolen herausgenommen. Fig. 15. Der zweite Milchbackenzahn von der Seite gesehen. Die dritte Wurzel des dreiwurzligen Zahns ist weggebrochen beim Herausnehmen aus dem Kiefer. Fig. 16. Linke Unterkieferhälfte, a zeigt die 2 Milchbackenzähne, 2 permanente hintere Zähne wurden aus den Alveolen herausgezogen. b von der Seite gesehen, mit geöffneter Kieferwand. Der vordere, erste Milchbackenzahn sitzt noch fest, hart unter ihm ist der erste permanente Ersatzzahn schon nachgerückt. Die übrigen Backenzähne 2, 3, 4 sind permanente; der letzte hat 3 Prismen.

17. *Cricetodon minor* Lartet. Die Zahnreihe des rechten Unterkiefers. Die Zähne um's vierfache vergrössert.

Tafel VI.

1. *Rhinoceros minutus* Cuvier, Milchgebiss. Fig. 1, a. Das linke Unterkieferstück von oben gesehen mit 2 Milchbackenzähnen und der Alveole des vordersten einwurzligen Milchbackenzahns. Fig. 1, b. Dasselbe von der Innenseite mit der Seitenansicht der Milchbackenzähne und der beiden vorderen Praemolare.

Digitized by Google

Fig.

2. Zweiter und dritter Praemolar *Rh. sansaniensis* Lartet von oben gesehen.
3. Dritter Praemolar von *Rh. brachypus* Lartet, von der Aussenseite.
4. Dritter Praemolar von *Rh. sansaniensis* Lartet, von der Aussenseite.
5. Erster, zweiter und dritter Praemolar von *Rh. brachypus* Lartet, von oben gesehen. Vorderzähne einer vollständigen Zahnreihe.
6. Zweiter und dritter Praemolar von *Rhinoceros incisivus* Cuvier. Einem vollständigen Gebiss angehörig.
7. 8. Zweiter und dritter Molar, rechts oben von *Rh. brachypus* Lartet.
9. Zweiter und dritter Molar, links oben von *Rh. sansaniensis* Lartet. Einer vollständigen Zahnreihe Eines Individuums entnommen.
10. Zweiter linker oberer Milchbackenzahn von *Rh. minutus* Cuvier.
11. Linker oberer Schneidezahn von *Rh. brachypus* Lartet. Halbe natürliche Grösse.

Tafel VII.

1. *Rhinoceros incisivus.* Mittlerer Metacarpus des rechten Vorderfusses. 1/2 natürlicher Grösse.
2. Derselbe Knochen von *Rhinoceros brachypus.* 1/2 nat. Gr.
3. *Rhinoceros sansaniensis,* linker mittlerer Metacarpus. 1/2 nat Gr.
4. *Rhinoceros brachypus,* rechter mittlerer Metatarsus. 1/2 nat. Gr.
5. „ „ äusserer linker Metatarsus. 1/2 nat. Gr.
6. *Rhinoceros incisivus,* linker Astragalus, a von unten gesehen, b von oben. 1/2 nat. Gr.
7. *Rhinoceros sansaniensis,* rechter Astragalus von unten gesehen. 1/2 nat. Gr.
8. Derselbe Knochen und dieselbe Ansicht bei *Rhinoceros brachypus.* 1/2 nat. Gr.
9. *Rhinoceros incisivus,* linker Calcaneus. 1/2 nat. Gr.
10. „ *sansaniensis,* derselbe Knochen. 1/2 nat. Gr.
11. „ *brachypus,* rechter Calcaneus. 1/2 nat. Gr.
12. „ „ die mittlere Phalangenreihe des Hinterfusses, a. der erste, b. der zweite, c. der dritte Phalange, letzterer das breite Hufglied. 1/2 nat. Gr.
13. *Palaelodus Steinheimensis* Fraas, Unterende der linken Tibia, a. von hinten, b. von vorne gesehen.
14. *Ardea similis* Fraas. Unterende der linken Tibia, a. von vorne, b. von hinten gesehen, c. äussere Seitenansicht.

Tafel VIII.

Fig.

1. *Chaeropotamus Steinheimensis* Fraas. Linker Unterkiefer von innen gesehen.
2. — — Milchbackenzahnreihe der rechten Oberkieferhälfte.
3. *Chaeropotamus Steinheimensis.* Erster Molar und erster Praemolar, a. von der Aussenseite, b. von oben gesehen.
4. — — Rechter oberer Schneidezahn.
5. — — Schneidezähne der linken Unterkieferhälfte, von aussen gesehen, von innen gesehen.
6. — — Dieselben von der Innenseite.
7. Zweifelhafter Praemolar.
8. *Chalicotherium antiquum* Kaup. Rechtseitiger Praemolar.
9. *Tapirus suevicus* Fraas. Molar der linken Unterkieferhälfte.
10. *Chalicotherium antiquum,* Molar des Unterkiefers.
11. — — erster Praemolar des rechten Oberkiefers.
12. — — linker oberer Molar, a. von oben, b. von aussen gesehen.
13. — — linker äusserer Metacarpus.
14. *Chaeropotamus Steinheimensis*, rechter mittlerer Metacarpus.
15. *Viverra?* Astragalus.

Tafel IX.

Anchitherium aurelianense Cuvier.

1. Vollständige Zahnreihe des linken Oberkiefers von einem alten Individuum.
2. Die 4 hinteren Backenzähne der rechten Unterkieferhälfte. Frische von der Abkauung noch unberührte Zähne junger Individuen.
3. Erster oberer Schneidezahn.
4. Oberer Eckzahn, tief abgekaut, mit Knochenwucherungen an der Wurzel, von einem sehr alten Individuum.
5. Erster Phalange der Mittelzehe.
6. Dritter Hufphalange der Mittelzehe.
7. Dritter Hufphalange der seitlichen Zehe.
8. Rechter Astragalus.
9. Basis Tibiae des rechten Unterschenkels.
10. Oberende des mittleren Metacarpus.
11. Unterende des gleichen Knochens.
12. Seitenansicht des seitlichen linken Metacarpus.
13. Mittlerer und seitlicher Metatarsus des rechten Hinterfusses.

Digitized by Google

Tafel X.

Hyaemoschus crassus Lartet.

Fig.

1. Schädelstück mit vollständigem Unterkiefer.
2. Rechte Zahnreihe des Oberkiefers.
3. Rechte Zahnreihe des Unterkiefers.
4. Linker Astragalus, von der Plantarseite aus gesehen.
5. Vollständiger linker Hinterfuss.
6. Oberende des rechten Femur.
7. Unterende des rechten Humerus mit durchbrochener Fossa olecrani.
8. Unterende der linken Tibia mit dem eigenthümlichen Malleolus externus (m) der in die Grube des Calcaneus (fig. 5, f) passt.
9. Rechtes Darmbein von innen gesehen.
10. Erste Rippe.
11. Die drei ersten Halswirbel (der erste Halswirbel ist jedoch verkehrt gezeichnet worden und sollte umgekehrt dastehen).
12. Os triquetrum.
13. Os magnum.
14. Ulna und Radius des rechten Vorderarms.
15. Die beiden enge an einander anschliessenden, aber nicht verwachsenen Mittelhandknochen des rechten Vorderfusses. Am Unterende sind die Rollenepiphysen abgefallen.
16. Zwei Phalangen des Vorderfusses.

Tafel XI.

1. *Cervus (Palaeomeryx) furcatus* Hensel. Stirnzapfen eines jungen Hirsches. $^1/_3$ natürl. Grösse.
2. Derselbe. Stirnzapfen eines etwas älteren Thiers. $^1/_3$ nat. Gr.
3. Derselbe. Das einfach gegabelte Geweih fängt an aufzusitzen. $^1/_3$ nat. Gr.
4. Derselbe. Zeigt die Entwicklung des Rosenstocks. $^1/_3$ nat. Gr.
5. Derselbe. Mit entwickelteren Sprossen. $^1/_3$ nat. Gr.
6. Derselbe. Vollständiges Geweih eines ausgewachsenen Thiers. $^1/_3$ nat. Gr.
7. Derselbe. Anfang einer weiteren Sprossenbildung $^1/_3$ nat. Gr.
8. Geweih eines ausgewachsenen Muntjacs vom Himalajah zur Vergleichung mit den fossilen. $^1/_3$ nat. Gr.
9. Derselbe. a. Vollständige Zahnreihe der rechten Oberkieferhälfte b. vorderer Milchbackenzahn (D 3). c. hinterer Milchbackenzahn (D 1).

Fig.

10. Derselbe. Ein linker oberer Eckzahn.
11. Derselbe. Rechter oberer Eckzahn eines älteren Individuums.
12. Untere Fläche des Scaphocuboideum.
13. a, rechter Astragalus von vorne gesehen. h bezeichnet die Hemmvorrichtung, pag. 000. b, derselbe von hinten gesehen.
14. Derselbe. Rechter Calcaneus von oben gesehen.
15. *Cervus (Palaeomeryx) eminens* v. Meyer. Milchbackenzähne des linken Unterkiefers (D 1—3.)
16. Derselbe. Mittlerer Schneidezahn (?).
17. Derselbe. Linker oberer Eckzahn.
18. *Cervus (Micromeryx) Flourensianus* Lartet. Linke untere Zahnreihe.
19. Derselbe. Linke obere Zahnreihe.
20. Derselbe. Milchbackenzahn und ächter Backenzahn, links unten. $^2/_1$ der natürl. Grösse.
21. *C. furcatus.* Oberende des rechten Metatarsus.
22. *C. eminens.* Die Praemolaren des rechten Oberkiefers.
23. *C. furcatus.* Die drei Phalangen von der äusseren Hälfte eines Hinterfusses.
24. *C. Flourensianus.* Vollständiger linker Hinterfuss.

Tafel XII.

1. *Cervus (Palaeomeryx) eminens* v. Meyer. Die 6 permanenten Zähne des rechten Unterkiefers. An den Molaren ist die deutlich ausgeprägte *Palaeomeryx*-Wulst punktirt.
2. Derselbe. Vollständiger Astragalus von der Seite aus gesehen.
3. Derselbe. Erster linksseitiger Phalanx.
4. Derselbe. Zweiter linksseitiger Phalanx.
5. Derselbe. Dritter linksseitiger Phalanx, oder Nagelglied.
6. Derselbe. Unterende des Metatarsus.
7. Derselbe. Unterende des Metacarpus.
8. *Cervus (Palaeomeryx) furcatus* Hensel. Die 6 permanenten Zähne eines linken Unterkiefers. Das *Palaeomeryx*-Wülstchen auf der Aussenseite der Molaren ist nicht zu übersehen.
9. Derselbe. Rechtes Unterkieferstück eines jungen Thiers. Die Praemolaren haben noch nicht geschoben. Doch ist P 1 bereits in der Pulpa fertig. Die 3 Milchzähne haben durch den Gebrauch schon stark gelitten.
10. *Anas cygniformis.* Erster Phalanx der grossen Mittelzehe, a. von der Seite, b. von vorne.
11. Dieselbe. Erster Phalanx der ersten Zehe (index), a. von der Seite, b. von vorne.

Digitized by Google

Fig.

12. Dieselbe. Zweiter Phalanx der ersten Zehe, a. von der Seite, b. von vorne.

Tafel XIII.

1. *Anas atava* Fraas. Linker Femur, a. von vorne angesehen, b. von hinten, c. von oben.
2. *Anas cygniformis* Fraas. Os coracoideum der linken Seite, a von vorne, b. von hinten gesehen.
3. *Pelecanus intermedius* Fraas. Sehr vollständiges Schädelstück mit Ober- und Unterkiefer. a. obere Ansicht, b. Seitenansicht, c. hintere Ansicht mit dem Condylus und dem Foramen occipitale.
4. Derselbe. Vorderende des Schnabels, von oben gesehen.
5. *Paloelodus gracilipes* Milne Edwards.. Oberende des rechten Tarsometatarsus, a. obere Ansicht, b. seitliche Ansicht, c. von hinten gesehen.
6. Derselbe. Unterende des gleichen Knochens, a. Ansicht von hinten und b, von vorne.
7. Derselbe. Unterende der rechten Tibia, a. Ansicht von hinten, b. von vorne.
8. Derselbe. Oberende desselben Knochens, a. von oben aus gesehen, b. von der Aussenseite mit der Ansatzfläche für die Fibula.

Digitized by Google

Die Räderthiere

und ihre bei Tübingen beobachteten Arten.

Von **Samuel Bartsch** aus Igló in Ungarn.

Es war in den letzten Februartagen laufenden Jahres, als ich mich um einen passenden Gegenstand zu einer Dissertation umgesehen habe. Ich verfiel auf die Räderthiere, da ich nach einer Bemerkung in der „Beschreibung des Oberamtes Tübingen, Stuttgart, 1867," aufmerksam wurde, dass diese Thiergruppe in Württemberg überhaupt noch wenig oder gar nicht studirt worden sei.

Mit raschem Entschlusse machte ich mich an die Ausführung; die ungewöhnlich lang andauernde, schlechte Frühjahrswitterung benutzte ich zu literarischen Vorstudien, die ich im ersten allgemeinen Theile bündig zusammenfassen will, wobei ich mich hauptsächlich an die Arbeiten des Herrn Prof. v. Leydig, namentlich an seine Abhandlung: „Ueber den Bau und die systematische Stellung der Räderthiere" (in der Zeitschr. f. wiss. Zoologie, Bd. VI) anlehnte und die seit dieser Zeit geschehenen Forschungen Anderer berücksichtigte.

Mit spätem Beginne besserer Witterung durchstreifte ich geschäftig die nähere und fernere Umgebung der Stadt Tübingen, um möglichst genau aufzählen zu können, was aus dieser interessanten Thierklasse hier vorkommt. Meine Bemühung ist über alles Erwarten belohnt, denn mehr als 50 Arten, darunter einige neue, bereichern die hiesige Fauna. Diese Artenaufzählung soll den zweiten, speciellen Theil meiner Schrift bilden. In nähere

Digitized by Google

Detail-Studien einzugehen lag ausser dem Bereich meiner streng abgemessenen Zeit, und wenn ich, Dank meines trefflichen „Hartnack“ (Obj. 4 und 8) hie und da etwas Neues bemerkt habe, so will ich es gehörigen Ortes anführen.

Hier ergreife ich die Gelegenheit, meinem Lehrer, Herrn Prof. Dr. v. Leydig, dessen freundlicher Güte ich während meines ganzen Hierseins stets theilhaftig wurde, der mich bei meiner Arbeit mit Rath und That unverdrossen unterstützte, meinen aufrichtigsten Dank zu sagen.

I. Allgemeiner Theil.

Der Bau der Rotatorien.

1. Geschichte und Quellen.

Thierchen, an und ausserhalb der Grenze unseres Sehens stehend, wurden die Rotatorien in älteren Zeiten höchstens dort bemerkt, wo sie in massenhaftem Erscheinen eine Trübung oder Färbung des Wassers hervorriefen. Als organische Einzelwesen wurden sie erst nach der Erfindung des Mikroskops, am deutlichsten zuerst von Leuwenhoek — 1677 — erkannt.

Die Forscher des 18. Jahrhunderts * begnügten sich, einzelne neue Formen zu entdecken, sie dem Systeme hie oder da anzureihen, und selbst der Vater der systematischen Naturwissenschaft, Linné und der kenntnissreiche Pallas kannten kaum eine Art.

Grosse Naturforscher der ersten 25 Jahre unseres Jahrhunderts, wie Bory de St. Vincent, Lamarck und Cuvier nahmen in ihre Systeme meistens nur die von ihren Vorfahren aufgestellten Arten auf. Erst die vieljährigen eingehenden Studien Ehrenberg's stellten die alten Sachen in ein neues Licht, und die in den Jahrbüchern der Berliner Akademie und in seinem grossen Werke: „Die Infusionsthierchen als vollkommene

* Joblat 1718, Baster 1759, Ledermüller 1763, Müller 1773—1786, Eichhorn 1775 etc.

Organismen" niedergelegten Thatsachen bilden die Grundlage jeder ferneren Forschung auf diesem Gebiete.

Ehrenberg ist es, der zuerst die innere Organisation dieser Thiere erforschte, -- wenn auch theilweise falsch deutete — das bisherige Material zusammenfasste und ordnete, der Leben und Bewegung in das Studium dieser interessanten Thiere brachte. Seine Forschungen theils bestätigend, theils anders deutend und bereichernd, gelangten die Nachfolger bald zur eingehenden Kenntniss dieser allerdings „vollkommenen Organismen".

Unter diesen Nachfolgern waren es besonders Dujardin und Siebold, welche die Deutung der Organisation wesentlich gefördert haben. Mr. Brightwell* fand zuerst männliche Thiere sie als solche erkennend und beobachtete den sexuellen Befruchtungsakt; Dalrymple und Leydig beschreiben in grösster Uebereinstimmung den organischen Bau der Männchen an je einer neuen Art; auch hat letztgenannter Forscher, der über den organischen Bau dieser Geschöpfe gründliche Studien angestellt hatte, nach den Beschreibungen und Abbildungen Ehrenberg's die Vermuthung ausgesprochen, dass einige „Arten" Ehrenberg's blos als sexuell verschieden, zusammengehören müssen, welche Vermuthung bald von Cohn (1856) und kurz darauf von ihm selbst an *Hydatina senta* Ehr. bestätigt werden konnte. Rühmend muss ich der unten citirten Arbeit Gosse's gedenken, in der er die Zähne der Rotatorien einer minutiösen Untersuchung unterzieht. Andere Forscher betheiligten sich am Streite um die systematische Stellung der Rotatorien, oder sie haben ihre Artenzahl durch neu entdeckte vermehrt.

Die mir zugänglichen und gebrauchten literarischen Quellen sind folgende:

Ehrenberg: „Die Infusionsthierchen als vollkommene Organismen". Leipzig, 1838.

Dalrymple: „Description of an Infusory Animalcule allied to the Genus Notommata of Ehrenberg, hitherto undescribed" Philos. transact. of the soc. of London 1849.

* Annals of natural history 1848.

Digitized by Google

Weisse: „Ueber Kuckuk und Wintereier". Bull. phys. math. Petersburg. VIII. IX.

Leydig: „Ueber den Bau und die systematische Stellung der Räderthiere." Zeitschrift für wissenschaftl. Zoologie (Z. Z.). VI. 1854.

Gosse: „On the structure, functions and Homologies of the Manducatory Organs in the class Rotifera". Phil. trans. 1856.

Perty: „Zur Kenntniss kleinster Lebensformen." Bern 1852.

Cohn: „Ueber die Fortpflanzung der Räderthiere". Z. Z. VII.

— „Bemerkungen über Räderthiere" ebendas. XII, 1863.

Mecznikow: „Apsilus lentiformis ein Räderthier" ebendas. XVI. 1866.

Grenacher: „Einige Beobachtungen über Räderthiere" ebendas. XIX. 1869.

Claparéde: „Miscellanées zoologiques". Ann. d. sc. nat. T. VIII. 1867.

Dujardin: „Zoophytes". Paris 1841.

2. Form, Gliederung und Hülle des Körpers.

Die Rotatorien sind Keulen-, Walzen-, Spindel-, Glocken-, Ei-, Scheiben- oder Linsen-förmige symmetrische Thierchen von mikroskopischer Grösse, ungefähr zwischen $^1/_{20}$ und einer Linie schwankend. Ihr Körper lässt nach den Organen und nach der Beschaffenheit der Oberhaut, mehr oder minder deutlich, einen Kopf-, Leib- und bei vielen auch einen Fusstheil unterscheiden, wornach man von einem vordern und hintern Ende, von rechts und links, von einer dorsalen und ventralen Seite reden kann.

Das Kopfstück, meist mit einem specifischen Organe versehen und tubusartig in das Leibstück einziehbar, gliedert sich von diesem in vielen Fällen ziemlich deutlich ab, indem die Cuticula an der Stelle, bis zu welcher der Kopf einziehbar ist, eine ringförmige Querleiste bildet, oder eine deutliche Einfaltung zeigt.

Das Leibstück, als Träger der Eingeweide, der Geschlechts- und Excretionsorgane ist das bei weitem umfangreichste; erhartet auf seiner Oberfläche gern zu einem steifen Panzer, der glatt bleiben *(Euchlanis)* oder Gruben und Höcker erzeugen kann *(Di-*

Digitized by Google

nocharis, Brachionus); oder die Oberhaut bleibt weich, mehr oder weniger zähe, und erscheint geringelt oder furchig (*Floscularia, Philodinaea).* Eigenthümliche vier zipfelförmige Fortsätze sind für das Männchen von *Notommata Sieboldii* Ldg. charakteristisch. Bei manchen trägt die Oberhaut 3—6 lange Schwimmborsten.

In der Aftergegend verjüngt sich der Leib zu einem schwanzartigen Fortsatz, am richtigsten seiner Function nach als

Fuss zu bezeichnen; er ist kürzer oder länger, geht vom hintern Körperende oder der Ventralseite ab, erscheint wie der Leib glatt, oder geringelt und gerunzelt; ist zusammenziehbar *(Floscularia, Brachionus)* oder fernrohrartig einstülpbar (*Philodinaea),* am freien Ende sehr selten abgestutzt und mit beweglichen Cilien besetzt *(Pterodina)*; in den übrigen Fällen glatt abgestutzt oder in zwei (bei *Actinurus* in drei) Fussspitzen von wechselnder Länge bei verschiedenen Familien und Arten ausgehend. Eingeweide treten nie in den Fuss hinein; er lässt nur Muskeln und kolbenförmige Organe erkennen, welche zuerst von Leydig richtig erkannt und gedeutet wurden. Es sind ächte Drüsen, mit zarter Tunica propria, welche eine blasse Grundsubstanz umhüllt. In die Grundsubstanz erscheinen Nuclei und Nucleoli eingebettet, hie und da mit zarten Fetttröpfchen gemengt. Wie Leydig vermuthete und Grenacher* es bestätigte, und ich mich in mehreren Fällen deutlich überzeugt habe, münden diese zwei Drüsen mit sehr zarter Oeffnung in die zwei Fussspitzen. Ihre Function ist offenbar die, in die Fussspitzen ein klebriges Secret zu liefern, mittelst dessen die festsitzenden Rotatorien (*Floscularineae* fam. nov.) an ihrer Unterlage haften und die locomotiven sich von Zeit zu Zeit anheften, um den Körper peripherisch um diesen Anheftungspunkt herumzuführen. Wollen sie dann den Ort verlassen, so ziehen sie mittelst der, an den Gabelspitzen endenden Retractoren diese in den Fuss ein, wobei seine härtere Cuticula hinlänglichen Widerstand leistet.

Die Körperhülle aller Rotatorien besteht immer aus einer mehr oder minder verschmolzenen, daher mehr oder weniger deut-

---

* l. c. p. 495.

Digitized by Google

lich unterscheidbaren doppelten Haut, aus einer Cuticula und einer „Körnerlage".

Die Cuticula, immer sichtbar als eine homogene, strukturlose, mehr oder weniger durchsichtige Membran, ist glatt, oder sie bildet die erwähnten Hautfortsätze; auch erhebt sie sich stellenweise zu borstentragenden Cylindern oder Höckern, oder sie bildet wallförmige, mit Borsten ausgekleidete Gruben, worüber beim Nervensystem Näheres gesagt werden soll. Diese Cuticula ist es, welche weich und biegsam bleibend faltig und furchig zusammenziehbar erscheint *(Hydatinaea, Philadinaea)* und an die Muskelhaut der Würmer erinnert; oder sie wird starr und fest und ist in diesem Falle vom Panzer der Crustaceen in Nichts unterschieden. Nach ihrer chemischen Beschaffenheit, nach dem Verhalten gegen KHO, darin sie theils ganz unlöslich, theils nur nach langer Einwirkung löslich ist, besteht die Cuticula aus Chitin.

Unter der Cuticula findet man immer, zwar nicht mit gleicher Evidenz, wesshalb Cohn mit Unrecht an ihrer Anwesenheit zweifelte, eine weiche, körnige Hautlage. Sie besteht aus einer homogenen Grundsubstanz, in die „Fettpünktchen und Zellkörner" untermischt sind.

Ausser dieser doppelten Haut findet sich bei wenig freilebenden *(Notommata saccigera E., capeus E., centaura E.)* und allen festsitzenden Arten *(Floscularineae)* eine gallertige Hülle, in der sie einzeln, oder in Gesellschaft leben und in die sie sich meist zurückziehen können.

Diese Hülle ist wohl in den meisten Fällen eine Cuticularabscheidung, die hell und fast unsichtbar bleiben, oder durch Einlagerung fremder Körper getrübt werden kann; hingegen baut *Melicerta ringens E.* ihr Haus aus Pillen, die es aus den eigenen Excrementen, gemischt mit fremden Körperchen, selbst bereitet, wie es im zweiten Theile ausführlich beschrieben werden soll.

Ob die Rotatorien sich häuten, ist zur Zeit durch direkte Beobachtung, auf die es hier ankommen muss, noch nicht erwiesen.

3. Muskelsystem.

Betreffs der Muskulatur repräsentiren die Räderthiere theils die diesbezüglichen Eigenschaften der Würmer, theils die der Anthropoden. Stamm- und Eingeweidemuskeln lassen sich oft sehr deutlich unterscheiden. Bei den mit weicher Körperhülle versehenen Arten macht die Muskulatur mehr den Eindruck einer Hautmuskulatur, während die mit fester Chitinschale gepanzerten Arten oft eine ausserordentlich deutliche Längs- und Quermuskulatur unterscheiden lassen, sehr oft mit schönster Querstreifung.

Von Längsmuskeln lassen sich nicht selten 2—4 deutlich gesonderte, aus einer breiten und mehreren schmalen Muskelfasern bestehende Parthien unterscheiden, welche am Kopfende, wo sie meist ein Muskelnetz bilden, und nach hinten an den dorsalen oder den lateralen Seiten angeheftet sind, und so die rasche Einziehung des Kopfes und seiner Organe ermöglichen. Auch in den Fuss sieht man oft deutliche Muskelfasern verlaufen, und wo man solche vermisst, kann man aus der raschen Bewegung dieses Organes auf das Vorhandensein von Muskelelementen schliessen.

Die Quermuskulatur besteht in einem oder in mehreren Ringen, welche von Ehrenberg irrig als Gefässe gedeutet wurden.

Der Tractus und die Excretionsblase besitzen eine eigene, mehr oder weniger deutlich erkennbare Muskulatur, darüber gelegentlich Näheres bemerkt werden soll.

In histologischer Beziehung findet man oft in einem Räderthiere alle Muskelformen der Thierwelt vertreten, von den zartesten primitiven Cylindern bis zu den schön quergestreiften Muskelbündeln.

4. Ernährungsorgane.

Die im Thierreiche allgemein vorkommende Verschiedenheit der getrennten Geschlechter erreicht bei den Rotatorien beinahe ihren höchsten Grad. Da sich diese grosse Verschiedenheit zunächst bei den Ernährungsorganen zeigt, wollen wir zuerst die gemeinschaftlichen Theile besprechen und dann diejenigen uns

Digitized by Google

vorführen, in denen sie abweichen, und zwar so, dass wir die Schilderung des Weibchens voranschicken.

a. Der Mund mit seinen accessorischen Organen.

α) Der Mund selbst.

Im vorderen, selten abgerundeten *(Notommata tardigrada*, Ldg., *Apsilus lentiformis* Mecz.), meist abgeplatteten Kopfende findet sich eine einfache oder trichterförmig erweiterte Oeffnung der Mund. Er befindet sich entweder in der Richtung der Längsaxe, und dann erscheint der Kopf grad abgeplattet, oder er rückt etwas nach unten, dann steht die Abplattung schief, oder er rückt bis auf die ventrale Seite des Kopfes, der dann abgerundet erscheint. Bei *Apsilus* bildet der Mund einen ausstülpbaren und einziehbaren grossen Rüssel.

β) Accessorische Organe des Mundes.

Wie die Larven der Würmer, haben auch die der Rotatorien am vorderen Körperende immer, am hinteren hingegen oft einen feinen Ciliensaum; bei der Weiterentwickelung geht der letztere fast immer ein *.

Wenn der vordere Ciliensaum auch eingeht, wird die Mundöffnung ganz nackt und ist höchstens von Einfaltungen der Cuticula umgeben — *Apsilus* ** —; gewöhnlich aber bleibt er und umgibt den Mund, sich auf die Mundhöhle und Mundspalte beschränkend — *Notommata tardigrada* Ldg., *vermicularis* Duj. — oder umsäumt auch den plattgedrückten Kopf in einer oder in mehreren Reihen. Erhebt sich der bewimperte Saum auf beiden Seiten über den Kopf, so bildet er die Auriculae Ehrenberg's *(Not. copeus, synchaeta)*; erhebt er sich an der Ventralseite, bildet er ein rüsselförmiges Organ *(Not. centaura)*. Entwickelt sich der bewimperte Saum in seinem ganzen Umfange und gleichmässig stark, so erzeugt er eine schirmförmig geschlossene Hervorragung *(Microdon)*; unterbleibt diese Entwickelung nur an einem, ventral gelegenen Punkte, so wird das Cilienorgan nierenförmig *(Megalotrocha, Lacimularia)*; unterbleibt sie auch

* Bei *Pterodina* E. nicht.

** Mecznikow l. c. p. 347.

Digitized by Google

am entgegengesetzten dorsalen Punkte, so wird das Organ zweilappig *(Tubicolaria, Philadinaea)*; unterbleibt sie an mehreren Punkten, so wird es mehrlappig *(Melicerta, Floscularia)*; doch dürfte man die Zahl 5 kaum überstiegen finden. Die einzelnen Lappen sind entweder gleichmässig entwickelt, oder einer, gewöhnlich der dorsale, gewinnt die Oberhand *(Floscularia)*. Entwickeln sich alle Lappen gleichmässig und sehr stark, entstehen Gebilde, wie wir sie bei *Stephanoceros* treffen.

Innerhalb des Cilienkranzes begegnen wir oft stärkeren borstenartigen Wimpern, die entweder einen zweiten geschlossenen Kreis bilden *(Hydatina, Melicerta)*, oder in zwei Halbkreisen den Mund umgeben *(Microdon clavus* E.*)*, oder in einzelnen Büscheln stehen.

Die Function dieses mannigfaltig gebauten, oft äusserst zierlichen Organes ist wesentlich eine gleiche. Das Cilienorgan ist fast immer retractil; eine Ausnahme macht nur *Microdon clavus* E. *. Der mit Cilien besetzte Saum wird einwärts gefaltet und sammt dem Kopfe eingezogen; ist er gelappt, so schliessen sich die Lappen klappig und zwar zuerst die kleineren, wenn sie ungleich gross sind *(Floscularia proboscidea* E.*)*. Die Entfaltung geschieht in der entgegengesetzten Reihenfolge. Ist das ganze Cilienorgan flach ausgebreitet, so bewegt sich der Ciliensaum meist automatisch, und bewirkt den optischen Effect, als würde sich ein radförmiges Organ am Kopfende um seine Axe drehen, welche Erscheinung dieser Thierclasse den Namen Räderthiere, *Rotatoria*, verschaffte.

Den weiteren Vorgang erklärt Grenacher ** in Uebereinstimmung mit Claparéde *** folgendermaassen:

Alle Cilien schlagen in derselben Richtung, nach auswärts, parallelisiren somit ihre Wirkung, welche sonst eine Ortsbewegung zur Folge haben müsste und treiben, indem das Thier ruhig und ungestört im Wasser schaukelt, das innerhalb des Cilienkranzes befindliche Wasser heraus; neues strömt hin und schwemmt

---

* Grenacher, l. c. p. 488.

** Grenacher, l. c. p. 489.

*** Claparéde, l. c.

Digitized by Google

in den, meist trichterförmig sich vertiefenden Mund Nahrungsstoffe, wobei die sich hackenförmig nach einwärts schlagenden „Wimperborsten“ auch wesentlich behülflich sein müssen. Die Bewegung der letztern scheint dem Willen des Thieres unterworfen zu sein, denn sie sind bald einzeln, bald insgesammt bewegbar und bewirken rasche Ortsveränderung.

Ob dieser Mechanismus sich so verhält, will ich dahingestellt sein lassen; bei einzelnen Arten mag er sich so verhalten, hingegen sehe ich mit Bestimmtheit, dass die langen, in einem Sinne wirbelnden Randcilien der Philodineen eine sehr rasche Ortsveränderung zur Folge haben, wenn die Klebdrüsen nicht antagonistisch wirken.

Ausser den erwähnten zweierlei Wimpern, den automatisch sich bewegenden Cilien und den willkührlich bewegbaren Wimperborsten, trifft man oft auf papillösen Erhöhungen oder in grubenförmigen Vertiefungen stehende unbewegliche Borstenbüschel, welche mit dem Nervensystem in Verbindung stehen, daher dort noch kurz besprochen werden sollen.

b. Der eigentliche Verdauungsapparat der Weibchen.

besteht in seiner höchsten Entwickelung aus einem Kaumagen, Schlund, Magen, Darm und After.

a) Der Kaumagen.

Der oft sehr geräumige, und fast immer mit Flimmerhaaren ausgekleidete Mund führt meist direct in den Kaumagen, von dem er durch ein inneres Septum getrennt sein kann, das mitten eine Oeffnung frei lässt, die mit hängenden Borsten fischreussenartig geschlossen ist. Der freilich oft nicht erfüllte Zweck dieses Gebildes ist offenbar der, die in den Schlundkopf gelangte Nahrung, welche aus lebenden Infusorien und schwärmenden Zellen besteht, zurückzuhalten; nur bei *Floscularia* E. und *Stephanoceros* E. ist eine Art Kropf oder Proventrikel eingeschoben. Die innere Wandung des Kaumagens chitinisirt immer und erzeugt die höchst mannigfaltig geformten Kiefer.

Eine einheitliche Auffassung derselben zu geben und ihre

Homologien im Thierreiche nachzuweisen, ist derzeit noch kaum möglich. Es liessen sich Homologa finden bei der Rüsselbildung der Anneliden, bei dem Kaumagen mancher Crustaceen, besonders aber bei den Bärthierchen (*Arctiscoida* C. A. S. Schultze), die Dujardin direct hieher gestellt hat; doch bedarf es hierüber noch specieller, vergleichender Studien. Auf Grund der oben citirten, sehr genauen Arbeit Gosse's, will ich die Beschreibung eines allseitig ausgebildeten Kauapparates reproduciren, auch seine unglücklich gewählten Bezeichnungen beibehalten, und kurz den leitenden Gesichtspunkt angeben, nach dem sich die mannigfachsten Formen in gegenseitige Wechselbeziehung bringen lassen.

An einem entwickelten Kieferpaar (z. B. *Brachionus* E.) können wir leicht zwei Theile unterscheiden, einen mittleren, inneren Theil, den „*Ambos incus*" und zu beiden Seiten desselben einen äusseren, aus zwei hammerförmigen Stücken gebildeten Theil, das „Hammerpaar" oder schlechtweg die „Hämmer" (Mallei). Der mittlere Theil oder Ambos zerfällt in ein unteres, central gelegenes Stück, das „Fulcrum" oder „Gabel" benannt wird, von dem an seinem oberen Ende nach rechts und links zwei „Hörner" abgehen (rami — Aeste). An den beiden „Hämmern" lässt sich ein unterer „Stiel" — Manubrium — und eine obere „Spitze" — Uncus — beide durch ein Gelenk — Articulation — verbunden, unterscheiden. Der Uncus ist es, welcher einen oder mehrere zahnförmige Fortsätze trägt. Dieses Gebilde ist durch die feste Haut des Kaumagens umhüllt, welche Haut unten drei Ausbuchtungen bildet, entsprechend dem Fulcrum und den beiden Stielen. Die aufgezählten einzelnen Theile sind theils unter einander, theils mit der Wand des Kaumagens durch Muskeln verbunden; so ist die Wand mit der Spitze und dem Stiele der Hämmer durch je einen Muskel verbunden; ferner sind die Stiele und das Fulcrum, — die Spitzen und die Hörner — die Spitzen und Stiele mit einander durch Muskeln verknüpft.

Das Kauen geschieht so, dass sich die beiden gezähnten Spitzen öffnen und schliessen, und die durch die Cilienthätigkeit zwischen sie gelangende Nahrung zerquetschen. Auch werden die an die Spitzen mit Muscheln befestigten „Hörner" mit ihnen

Digitized by Google

zugleich auseinander gezogen, und diese heben die an ihnen hängende „Gabel“ in die Höhe, so dass sich dem Auge des Beobachters mannigfache Bewegungen darbieten, als deren Resultante das Zerquetschen und Weiterbefördern der Nahrung hervorgehen.

Von diesem complicirten Typus lassen sich alle vorkommenden Modificationen leicht ableiten. Es kann die Form und Grösse der einzelnen Theile sehr variiren; es können sich einzelne Theile auf Kosten der andern bedeutend vergrössern; es kann die Symmetrie durch stärkere Ausbildung einer Hälfte schwinden; es können die einzelnen Theile zu inarticulirten Stäben verschmelzen und ein einfaches Kaugerüst darstellen u. s. w.

Auf den Kaumagen folgt:

β) Der Schlund,

dessen Länge sehr variirt; bei einigen Arten ist er ziemlich lang (*Not. centrura* E.), bei manchen ganz kurz und ist, wie alle Theile des Tractus, sehr contractil. Im Innern ist er von der aus dem Kaumagen sich fortsetzenden Chitinhaut ausgekleidet, welche sich bei der Contraction der äusseren Schlundhaut in scharf contourirte Falten zusammenlegt (*Not. vermicularis* Duj., *tardigrada* Ldg.). Der Schlund führt in den eigentlichen

γ) Magen,

dessen Form sich, wie gewöhnlich, der ganzen Körperform anbequemt, daher er bald rundlich oval, bald länglich gestreckt erscheint. Im Innern sieht man oft sehr deutlich grosse Zellen mit kleinem Kern, einer deutlich gelblich oder bräunlich gefärbten Masse und hie und da mit Fetttröpfchen, welche Zellen seit Dujardin von den meisten Forschern als Analoga der Leber der Crustaceen angesprochen werden.

δ) Darm und After.

Der Darm ist bei den Meisten vom Magen durch eine Einschnürung getrennt * und zeigt, wie der Magen, in den meisten

* Eine Ausnahme macht *Microdon clavus* nach Grenacher l. c. 490.

Digitized by Google

Fällen deutliche Flimmerung; er führt in die, auf der dorsalen Seite der Fussbasis gelegene Cloake *; nur bei einigen in Gehäusen lebenden Arten — *Melicerta*, *Floscularia*, *Conochylus* — erscheint die Cloakenöffnung etwas nach vorn gerückt; auch werde ich von der erstgenannten Art zu melden haben, dass der Darm dort ausgestülpt werden kann.

e) Accessorische Organe des Tractus.

Nach dem Vorgange Huxley's werden von Leydig am Kaumagen vieler Räderthiere Blasen-Röhren oder kapselförmige Organe, mit bräunlichem, schwärzlichem oder blassröthlichem Inhalte abgebildet und hervorgehoben, welche der Einwirkung von KHO zu widerstehen scheinen, deren Inhalt wahrscheinlich mit der Chitinwand in Beziehung steht.

Am Anfange des Magens finden sich bei allen Rotatorien rechts und links drüsige Gebilde von verschiedener Form. Wo die Drüsen ziemlich gross sind, ist ihre Structur — die übrigens nichts Besonderes zeigt — leicht zu erkennen. Eine helle Tunica propria umschliesst Secretionszellen mit blass-hyaliner Masse und hellen Kernen mit Nucleolis. Nicht selten zeigen die Drüsen mehrere kleine oder einen grossen Fetttropfen.

Einige Arten, wie *Asplanchna Brightwelli* Gosse (= *Not. anglica* Dalr.), *A. Sieboldii* (= *Not. Sieboldii* Ldg.), *Ascomorpha helvetica* Perty, *germanica* Ldg., *saltans* sp. nov. machen nach Dalrymple, Gosse, Leydig und nach meiner eigenen Beobachtung, von den bisher geschilderten Verhältnissen insofern eine Ausnahme, als ihnen der Darm und After gänzlich mangelt; die unverdauten Nahrungsreste werden nach mehrfachen Beobachtungen durch den Schlund und Mund ausgeworfen, wobei die Kiefer behilflich zu sein scheinen.

Eine noch auffallendere Ausnahme machen die männlichen Rotatorien. Bei diesen fand zuerst Dalrymple, dass der Kaumagen, Schlund, Magen und Darm zu einer rudimentären Zellmasse zurückgebildet sind, welche, wie alle Rückbildungen, individuellen Schwankungen unterworfen ist. Die Beobachtung des

* Bei *Apsilus* ventral, nach Meczn. l. c. p. 346.

Digitized by Google

englischen Forschers wurde zunächst von Leydig, dann auch von andern Beobachtern bestätigt.

5. Gefässsystem.

Die Kreislaufsorgane stehen hier auf der niedrigsten Stufe; eigentliche Gefässe mangeln gänzlich. Die Ernährungsflüssigkeit gelangt aus dem Darm direct in die Leibeshöhle und wird in dieser durch die Contraction des ganzen Körpers und bei manchen durch glockenförmiges Schwingen des Magens umhergetrieben. Diese Ernährungsflüssigkeit ist meistens hell und durchsichtig, selten röthlich oder gelblich gefärbt und selten mit körnigen oder kugeligen, geformten Elementen.

6. Excretionsorgane.

Unter diesen Begriff werden nach dem Vorgange Leydig's zwei Bildungen gebracht, deren Function zwar mit Bestimmtheit nicht nachgewiesen ist, die sich aber ohne Zwang, auf der einen Seite, den gleichnamigen Organen der Würmer, namentlich der Anneliden, anschliessen, auf der andern Seite mit den diesbezüglichen Erscheinungen bei Insekten mit vollkommener Metamorphose, verglichen werden können; jene zeigen nach aussen mündende Kanäle, welche bei deutlich gesonderter Leibeshöhle auch mit inneren Mündungen versehen sind; diese häufen zur Zeit des Puppenschlafes den Harn im Dickdarm an, und entleeren ihn auf einmal nach aussen, wenn das ausgebildete Insekt hervorgeschlüpft ist. Beide Organe sind zuerst von dem zuletzt genannten Beobachter in ihrem Bau und ihrer Beschaffenheit richtig erkannt und gedeutet worden, und ich will nach seinem Vorgange das eine Gebilde als „excretorisches Kanalsystem", das andere als „Harnorgan" ansprechen.

a. Excretorisches Kanalsystem.

Es besteht der Hauptsache nach aus Kanälen, welche zu beiden Seiten des Körpers in seiner Längsrichtung verlaufen und entweder unmittelbar in die Cloake münden (*Tubicolaria*), oder sich zu einer Blase vereinigen, was in den meisten Fällen stattfindet. An den beiden Seiten des Körpers verläuft entweder ein

Digitized by Google

einziger Kanal, der sich schlängelt und Knäuel bildet (*Stephanoceros*, *Brachionaea*, *Apsilus*), oder es sind deren zwei, die sich im Verlaufe theilen und wieder zusammentreten. Die Kanäle haben eine dicke zellige Wand, bei *Apsilus* durch braune Körnchen ausgezeichnet *, sonst nicht selten mit Fettpünktchen oder mit blindsackartigen, mit Fetttröpfchen gefüllten Fortsätzen (*Stephanoceros*, *Euchlanis*, *Pterodina*). Mecznikow sah bei *Apsilus* die Kanäle der beiden Körperhälften durch Anastomosen mit einander verbunden.

Diese Kanäle geben eine, nach den Arten verschiedene, Anzahl:

„Flimmerorgane" als Ausläufer ab; es sind dies Röhren- oder Trompeten-förmige Fortsätze, in ihrem freien, stets offenen Ende mit einwärts schlagenden Cilien besetzt. Die Zahl dieser Fortsätze kann nur 4, 6, 8 betragen, oder sehr gross werden. Die Anwesenheit dieser „Flimmerorgane" darf wohl ganz allgemein angenommen werden, denn gehörige, auf diesen Punkt gerichtete Aufmerksamkeit lässt selbst bei den kleineren Arten wenigstens die „Flimmerung" deutlich erkennen. Die Flimmerorgane sitzen entweder unmittelbar auf den Kanälen, oder sie sind mit diesen durch dünnere Nebenröhren verbunden. Die Kanäle vereinigen sich nach hinten meist zu einer:

Excretionsblase, die entweder klein und wenig contractil bleibt, oder sich stark vergrössern und rhythmisch contrahiren kann.

b. Harnorgan.

Bei vielen Embryonen, Larven und den männlichen Rotatorien nimmt man in der Gegend der Cloake, in eine Blase eingeschlossen, einen Haufen von körnigen oder krystallinischen Bildungen wahr, stets mit dem Darm in Verbindung. Dieses Gebilde muss man, trotz der Einsprache Cohn's und Weisse's mit Leydig als Primordial-Niere ansehen, und seine Function nach der oben referirten Vergleichung mit Insekten vollkommener Verwandlung zu deuten suchen. Etwas ähnliches kann man an jeder jungen Cyclops-Larve sehen.

* Mecznikow l. c. p. 349.

Digitized by Google

7. Nervensystem.

Den andern Verhältnissen entsprechend, treffen wir hier ein Nervensystem von der denkbar einfachsten Form, aus dem sich bequem einerseits das Nervensystem der Würmer, andererseits das der Gliederthiere ableiten lässt. Eine kugelige, viereckig rundliche, oder keulenförmige Ganglienmasse bildet das Centralorgan, von dem einzelne Ausstrahlungen gegen die Peripherie des Körpers verlaufen. Es bildet sich nie zu einer schlundumfassenden Schlinge aus, wenigstens ist bis jezt noch keine Spur davon bemerkt worden.

Seinem histologischen Bau nach besteht das Gehirn aus einer homogenen Grundsubstanz mit einfachen und in Fasern auslaufenden, mit Nucleis versehenen Zellen, eingehüllt in Bindesubstanz.

Mit der grössten Bestimmtheit lassen sich zweierlei Sinnesorgane nachweisen: Sehorgane, welche dem Gehirn unmittelbar aufsitzen, und Tastorgane, durch Nervenstränge mit dem Centrum verbunden; ob die von mir am Gehirn der *Hydatina senta* E. aufgefundenen und im zweiten Theile näher besprochenen Bläschen auch bei den Sinnesorganen unterzubringen sein werden, ist an sich nicht unwahrscheinlich, aber vorläufig noch nicht zu entscheiden.

a) Das Sehorgan besteht in seiner höchsten Entwickelung aus zwei gesonderten, scharf begrenzten Pigmentkugeln, aus denen deutlich ein weisser, lichtbrechender Körper hervorragt (*Pterodina, Stephanops, Actinurus*); oder die zwei Pigmentkugeln treten zu einem Doppelfleck zusammen (*Salpina mucronata* E.); die zwei Krystallkegel vereinen sich zu einem (*Euchlanis uniseta* Ldg.); er schwindet, der Pigmentfleck bleibt scharf contourirt (*Brachionus*); auch der Fleck wird rudimentär ohne bestimmte Gestalt und scharfe Grenze, löst sich auf in einzelne Klümpchen und kann ganz verschwinden.

b) Cuticularbildungen, Keulen-, Walzen-, Cylinder-förmige Erhöhungen, am freien Ende mit unbeweglichen feinen Cilien besetzt, und unter die an die Oberhaut des Körpers Abzweigungen der Centralnerven hintreten, um dort gewöhnlich gangliös anzu-

Digitized by Google

schwellen, müssen wir als Tastorgane ansprechen. Hieher gehört vor Allem das von Ehrenberg als Sipho oder Respirationsrohr bezeichnete Gebilde am Nacken vieler Rotatorien. Dieses einzählige oder paarige Organ hat bei den meisten denselben Bau, wie man ihn am ausgeprägtesten bei den Philodineen E. findet, wo der „Nackentaster" deutlich zwei Theile unterscheiden lässt: einen Handschuhfinger-förmig einstülpbaren Kopftheil, und einen durch eine leichte Einschnürung davon getrennten grösseren Basaltheil, der nicht eingestülpt, sondern nur mit den übrigen Organen zugleich eingezogen werden kann. Der Kopftheil trägt auf seinem freien, gewölbten, glatten oder zackigen Ende feine Seten, unter denen man im Innern ein lichteres, fein granuläres Kügelchen sieht, das mit einem ähnlich zarten Fortsatz mit dem unter dem Basaltheil befindlichen, gangliösen Knoten in Verbindung steht; die übrigen Theile des Tasters erscheinen viel dunkler und homogen.

Schwindet der Basaltheil des Tasters, so kann der obere Theil als papillöser Höcker übrig bleiben oder die Gestalt einer wallförmig umgebenen Grube annehmen; natürlich können auch diese Gebilde ein- oder mehrzählig vorhanden sein und in ihrer Lage abändern.

Auch die papillösen, mit unbeweglichen Seten besetzten Erhöhungen innerhalb des Ciliensaumes müssen hier ihre Stellung als Tastorgane finden.

8. Geschlechtsorgane.

Dass die Rotatorien getrennten Geschlechtes sind, wurde bereits oben erwähnt.

Schon in der Form und Grösse sehr verschieden, zeichnen sich die ausserordentlich seltenen Männchen ausser dem ganz rudimentären Verdauungsapparate durch Anwesenheit eines Harnbeutels und stattlich entwickelten Hodensackes aus. Die männlichen Geschlechtsorgane bestehen aus einer rundlichen oder birnförmigen unpaaren Blase, dem eigentlichen Hoden, der in einen schmalen, am Hinterleibsende zugleich mit der Excretionsblase mündenden Gang ausgeht. Dieser Gang zeigt nach innen Flim-

Digitized by Google

merung, nach aussen einzelne, in einen Stiel verlängerte Zellen, einzellige Geschlechtsdrüsen. Der Hode ist mit specifischen Elementartheilen, Spermatozoiden mehr oder minder prall gefüllt, welche nach Leydig und Mecznikow zweierlei Form haben: nächst dem Ausführungsgange finden sich radiär gelagerte, stäbchenförmige Körper; im Innern des Hodens hingegen „längliche, sichelförmig gekrümmte Gebilde mit Nucleis und Nucleolis, an dem einen Rande in eine deutlich undulirende Membran ausgehend. Sie bewegen sich und schwimmen wie tastend umher."

Das weibliche Fortpflanzungsorgan besteht aus einem, den Magen hufeisenförmig umgebenden oder unpaar seitlich gelegenen, rundlichen oder platten Eierstock, dessen Ausführungsgang mit der Excretionsblase in die Cloake mündet. Er zeigt sehr deutlich grosse, helle Nuclei von einem wasserklaren Hof umgeben, eingebettet in die granulär-homogene Grundsubstanz des Eierstocks. Die Körnchen sammt ihrem homogenen Bindemittel werden zum Dotter, die hellen durchsichtigen Kerne zu den Keimbläschen. Nicht selten tritt in demselben Eierstock eine lokale Sonderung ein, so dass sich die protoplasmatische Masse auf der einen Hälfte zu Keimbläschen, auf der andern zu Dotter umwandelt. Ausser den feinkörnigen gewöhnlichen Dotterelementen finden sich auch Oeltropfen als farblose (*Not. Sieboldii* Ldg.), röthliche (*Anuraea curvicornis* E.) oder hochrothe, stark lichtbrechende Fettkugeln (*Microdon clavus* E.).

Aus diesen Bildungs- und Ernährungselementen formt sich das Ei, das entweder nur eine zarte Membran bildet und dann als Sommerei bezeichnet wird, oder es bildet sich noch eine zweite, derbe, mit höckerigen Vorsprüngen oder Façettirungen versehene Schale, ein Corion; der zwischen dem Corion und der Dotterhaut befindliche Hohlraum ist mit einer hellen Flüssigkeit gefüllt; diese Eier werden als „Wintereier" bezeichnet.

Die Entwickelung der Sommereier geht in sehr vielen Fällen noch innerhalb des blasenförmig erweiterten Eileiters vor sich, so dass diese Thiere ovovivipar sind; die Dotterhülle wird bisweilen noch im Mutterthiere gesprengt, so dass sie ganz vivipar sind; oder sie werden mit der Hülle geboren und sprengen diese

Digitized by Google

bald nach der Geburt. Oft werden die Sommereier gelegt, ihre Entwickelung geht dann im Freien vor sich. Die Entwickelung geschieht nach der gewöhnlichen Furchung, welche durch die Theilung des Keimbläschens eingeleitet wird.

Die Winter- oder Dauereier werden ihrer Function halber so bezeichnet; denn sie bleiben längere Zeit, oft den Winter über, liegen, ehe sie sich entwickeln; bei ihrer Entwickelung bleiben Bildungs- und Ernährungselemente mehr getrennt, erstere im Centrum, letztere an der Peripherie.

Manche Räderthiere durchlaufen ihre ganze Entwickelung im Uterus des Mutterthieres, andere im Ei, noch andere verlassen die Eihülle in einem Zustande, der mit dem Mutterthiere keine Aehnlichkeit besitzt; sie haben vorn und hinten einen einfachen, zarten Wimperkranz; der hintere geht meistens ein; der vordere durchläuft so manche langsame Metamorphose, bis das jugendliche Thier dem geschnürten elterlichen gleich wird.

9. Systematische Stellung der Rotatorien.

Die Stellung dieser Thierklasse war lange Zeit ein Erisapfel der Zoologen, und natürlich, denn erst im Lichte der Descendenztheorie konnte ihr eigentliches Plätzchen gefunden werden.

Ehrenberg stellte sie bekanntlich zu den Infusionsthierchen; Burmeister und Leydig boten Alles auf, um ihnen eine Stelle unter den Crustaceen einzuräumen. Andere Zoologen und vielleicht die Mehrzahl erklärte sich dahin, dass die Räderthiere unter die Classe der Würmer zu bringen seien.

Unterdessen reiften Darwin's grosse Forschungen und Ideen; ein neuer Horizont wurde eröffnet, und in diesem findet Häckel* nach meiner Ansicht die rechte Stelle für unsere Thierklasse.

Nach Baer's und Cuvier's Vorgange fasst Häckel die Würmer und Arthropoden als einen Stamm, den Stamm der Articulaten zusammen. Ob er die Infusorien mit Recht dazu zieht, muss hier dahingestellt bleiben; doch soviel ist gewiss, dass die

* E. Häckel, Generelle Morphologie, 1866. Einl. p. 77.

Digitized by Google

Räderthiere viele Charaktere der Würmer und Arthropoden theilen, mithin am Stammbaume der Articulaten dahin gestellt werden müssen, von wo aus sich die Subphylen der Würmer und Arthropoden abzweigen, wie es auf Taf. V a. a. O. richtig gezeichnet ist. Die Räderthiere erweisen sich somit als ein uralter Thierstamm, der seine lange erworbenen Charaktere ziemlich unverändert beibehalten hat, wie es bei den Süsswasser-Thieren im Allgemeinen stattzufinden pflegt. Auch unter einander sind sie so nahe verwandt, dass es fast unmöglich ist, eine Stufenfolge in ihrer Entwickelung nachzuweisen. Die Familien, wie ich sie während der systematischen Aufzählung darzustellen bemüht bin, sind gleichwerthige, durch Uebergänge zusammenhängende Gruppen, wie sie zum Theil schon von Leydig *, zum Theil auf Grund der Beobachtungen des letzteren von Carus **, mit anderer Fassung oder unter andern Namen, aufgestellt wurden. Es sind meistens gleichwerthige Familien, bei welchen von einem Früher oder Später, Tiefer oder Höher keine Rede sein kann. Soviel scheint mir wahrscheinlich, dass die Philodineen den Mittelpunkt bilden, von dem sich nach der einen Seite die festsitzenden, nach der andern Seite die weichhäutigen, nach einer dritten die hartschaligen, gepanzerten Formen, durch Uebergänge vermittelt, und ohne Zwang ableiten lassen, während sich die After- und Darmlosen an die zwei letztern Gruppen anlehnen.

---

* l. c. p. 113.

** Gerstäcker und Carus: Handbuch der Zoologie. Leipzig 1863. II. Bd. p. 415—420.

Digitized by Google

II. Specieller Theil.

I. Enterodela.

Mit Magen, Darm und After.

Fam. 1. Floscularinae (F. nov.).

Körpergestalt keulenförmig, Fuss lang, geringelt; Ciliensaum ähnlich einer Blumenkrone; meist festsitzende, in einer Hülse steckende Thiere.

Diese einheitliche, scharf begrenzte Familie, welche die *Monotrocha* und *Schirotrocha* Ehrenberg's umfasst und von Carus* als *Tubicolarinae* bezeichnet wird, finde ich hier durch zwei Gattungen vertreten.

a. Floscularia.

Kopfsaum fünflappig, Lappen am Ende knopfförmig verdickt; Cilien so lang wie der eigentliche Körper, oder länger; leben in durchsichtiger Hülse.

In den Pfützen des Spitzberges fand ich seit Ende April zu beliebig wiederholten Malen zwei Arten, die eine ist die

Fl. ornata, E.; die andere muss ich als *Fl. proboscidea*, E. nach der Deutung Grenacher's** ansprechen; eine dritte Art im Weilheimer Tümpel ist die *Fl. cornuta*, Dobie's oder *appendiculata*, Leydig's.

Der Kopfsaum erhebt sich immer in fünf Lappen, die bei *proboscidea* seichter sind als bei den zwei andern Arten, doch nicht so seicht, wie auf der Zeichnung Grenacher's; die an den Enden knopfförmig angeschwollenen Lappen tragen an die-

* Gerstäcker und Carus, Handbuch der Zool. 1863. II, p. 418.
** Grenacher l. c. p. 483.

Digitized by Google

sen Anschwellungen überaus lange und feine Cilien, strahlenförmig nach allen Richtungen gestellt, was ich desshalb betone, weil es nach Grenacher's Zeichnung scheinen könnte, als ob sie bei *proboscidea* wie in den meisten Fällen, reihenständig wären, was hier durchaus nicht der Fall ist; auch konnte ich mich von der Continuirlichkeit des Ciliensaumes nicht überzeugen, obwohl ich die von Grenacher aufgefundenen sehr feinen Tastborsten in der Nackengegend mit Leichtigkeit sehe.

Fl. ornata, E. ist nicht halb so gross, als die frühere, unterscheidet sich auf den ersten Rlick durch die ziemlich gleich langen, am Ende kugelig verdickten Lappen.

Fl. appendiculata, Ldg. durch den wurmförmigen, wellig gebogenen Fortsatz ausgezeichnet, traf ich am genannten Orte häufig auf *Ranunculus aquaticus* in Gesellschaft von *Melicerta ringens* E.

Es wird allgemein angenommen, dass die Cilien der Floscularien unbeweglich sind, was nicht ganz der Fall zu sein scheint. Bei der Entfaltung der Lappen, oder wenn ein beweglicher Organismus in ihre Nähe kommt, zeigen die Cilien lebhafte, Vibrionen-ähnliche Bewegung, der die unverkennbare Absicht zu Grunde liegt, die Beute in die Mundhöhle zu treiben. Sind die Cilien ganz entfaltet, und ist das Thier ungestört, so ist die Mehrzahl der Cilien bewegungslos, doch hie und da bewegen sich einzelne, wie ein schlaffes, langsam geschwungenes Seil.

Die Bewegungen der zweizahnigen Kiefer geschehen oft in gleichmässigen, secundenlangen Zeiträumen, so dass sie den Eindruck einer automatischen Bewegung machen, was aber durchaus nicht der Fall ist.

b. Melicerta.

Kopfsaum schirmförmig vorragend, mit weniger als fünf Einbuchtungen; wohnt in einer festen, selbstgebauten Hülse.

Melicerta ringens E. Sie hat ein 4lappiges Cilienorgan und wohnt in einer braunen, aus einzelnen, ziemlich gleichgrossen Kugeln aufgebauten Hülse, die für's freie Auge sehr gut sichtbar ist. Im Weilheimer Tümpel habe ich diese interessante Art

an *Ranunculus aquaticus* immer getroffen. Sie ist von Williamson und Gosse näher studirt worden, aber leider kann ich ihre Arbeiten nicht zu Gesicht bekommen. Leydig beobachtete sie bei Würzburg und gibt Einiges über ihre anatomischen Verhältnisse an, was ich bestätigen und zum Theil erweitern kann *.

Der nach oben trichterförmig erweiterte Mund steht unmittelbar neben dem Ciliensaum, etwas hervorragend und ist an seinem freien Rande mit solchen Cilien besetzt, wie der innere Wimpernkreis der Lappen; die Cilien schlagen nicht nach einwärts, sondern in der Richtung des Randes, und zwar auf den beiden lateralen Hälften in entgegengesetztem Sinne. Im Innern ist der Mund und der verengerte Schlund mit lebhaft einwärts schlagenden Cilien dicht besetzt.

Der Kaumagen hat die gewöhnliche, unten dreibuchtige Form und dreizahnige Kiefern.

Die Magendrüsen zeigen sehr schön die drüsige Natur; Zellen mit hyaliner Masse, hellen Kernen und Nucleolis, in zarte Tunica propria eingeschlossen.

Vom Magen schnürt sich der Darm scharf ab, bildet nach unten eine Magen-ähnliche Erweiterung, kehrt nach aufwärts um und mündet dorsal mit wulstigem Ende, wie es Ehrenberg richtig abbildet **. Erklärt finde ich diesen Wulst nirgends; er wird vom beträchtlich verlängerten und eingestülpten Enddarm gebildet, der, wenn die Hülse viel höher reicht als der After, was sehr oft der Fall ist — beim Excrementiren aus dem Körper mit seinem Ende bis über den Rand des Gehäuses hervorgeschoben und wieder eingezogen werden kann. Denn, Ehrenberg's Behauptung, die Hülse werde mit dem After gebaut, reiche daher nie über diesen, ist, wie wir sehen werden, durchaus nicht stichhaltig.

Excretionsblase und Kanäle sind leicht sichtbar; letztere bilden an der Brustseite zwischen den beiden Tastern eine nach Aussen wulstförmig hervortretende Verdickung.

Die Augen junger Individuen lassen deutlich einen weissen,

* Z. Z. VI, p. 17.

** l. c. T. XLVI.

Digitized by Google

lichtbrechenden Körper erkennen. Die Taster haben den im allgemeinen Theile geschilderten Bau, der mit dem der Philodineentaster im Wesentlichen ganz übereinstimmt; der einstülpbare Kopftheil ist hier sehr klein.

An der Dorsalseite sehe ich am Grunde der Lappen eine röthlich schimmernde Blase, die an ein ähnliches, aber viel grösseres Organ bei *Not. collaris* E. erinnert.

Der Eierstock zeigt in der obern, kleinern Hälfte grosse Nuclei mit hellem Hofe — Bildungselemente, im unteren grossen Theile den granulären Ernährungsdotter.

Höchst merkwürdig ist die Art und Weise, wie die *Melicerta* ihr hübsches Häuschen baut, und weil meine Beobachtungen von den, in der mir zugänglichen Literatur verzeichneten, wesentlich abweichen, will ich sie etwas ausführlicher mittheilen.

Das Gehäuse wird aus linsenförmigen oder kugeligen Körpern gebaut, welche das Thierchen in einem, zu diesem Zwecke angepassten Organe selbst bereitet. Das „Pillenorgan" befindet sich zwischen dem Mundtrichter und dem früher erwähnten, zwischen den beiden Tastern gelegenen Wulste, also an der Stelle, die Ehrenberg T. XLVI als Mund bezeichnet.

Die zwei Cilienreihen der grossen Lappen schwingen auf den zwei Körperhälften, wie gewöhnlich, in entgegengesetzter Richtung und führen die in ihrer Nähe befindlichen leichten Körperchen an den Mundtrichter und zum grossen Theil in diesen hinein. Ein Theil dieser Körperchen wird durch den am Rande des Mundtrichters befindlichen, mit seinen beiden lateralen Hälften entgegengesetzt schwingenden Ciliensaum, in eine unmittelbar unterhalb des Mundtrichters befindliche, nach aussen offene Aushöhlung gebracht, in welcher sich eine dichte, in gleichem Sinne schwingende Cilienauskleidung befindet.

Die in diese Aushöhlung, „das Pillenorgan" gelangten Körnchen werden rasch und Mühlstein-förmig gedreht; rasch, wenn noch wenig Material vorhanden ist, langsamer, je grösser die sich bildende Kugel wird; ist sie gross genug, d. h. füllt sie fast das Pillenorgan aus, so führt das Thier mit sicherer und rascher Bewegung des oberen Körpertheiles, die Oeffnung des Pillenorganes

Digitized by Google

an den Rand des Gehäuses und schlägt behende die fertige Pille an, welche unter günstigen Umständen gewöhnlich hängen bleibt; dann beginnt die Arbeit von Neuem.

Das Material, aus dem *Melicerta* die Pillen bereitet, besteht aus allerhand Körnchen und Körperchen, wie sie sich eben in der Umgebung finden; nun gelangen auf die oben angegebene Weise hauptsächlich die eigenen Excremente in die Nähe der Cilien, somit liefern diese den Haupttheil des Materiales, woraus sich die einförmige und bestimmte Farbe erklärt. Der ursprünglich helle, gelbliche Darminhalt wird als solcher zu Pillen verarbeitet und an Ort und Stelle gebracht, erst später nimmt er, nach und nach, die charakteristische dunkle Farbe an und scheint zugleich zu verhärten; auch scheinen die klebrigen Elemente aus den Excrementen zu stammen.

Von dem Gesagten kann man sich sehr leicht durch Indigozusatz überzeugen. Wird sehr viel Indigo zugesetzt, sieht man die Körnchen theils durch den Mundtrichter in den Magen und Darm gelangen, theils mittelst des am Mundtrichter befindlichen Ciliensaumes in das Pillenorgan geführt werden. Die Pillen werden wie gewöhnlich gedreht, bestehen, wie es ihre Farbe zeigt, fast aus blosen Indigokörnchen, aber es gelingt dem geschickten Arbeiter trotz aller Mühe nicht, sie an Ort und Stelle zu befestigen; und wenn es auch gelingt, fallen die Körnchen bald auseinander. Setzte ich sehr wenig Indigo zu, so beeinflusste er die Arbeit nur in sofern, als sich die Pillen schön blau färbten; solche blaue Pillen sah ich zwölf und mehr an den Rand des Gehäuses anheften. Auch bemerkte ich bei dieser Gelegenheit, dass die Pillen trotz der grossen Regelmässigkeit des Gehäuses nicht successive an einander gelegt werden, sondern in gewissen, aber so bestimmten Abständen, dass zwischen je 2 immer andere 2—3 genau Platz finden.

Fam. 2. Hydatinaea E. (s. str.)

Körperhülle schlauchartig, weich, ihre Form zwischen cylindrischer und kegelförmiger in allen Abstufungen wechselnd. Fuss und Fusszangen kurz, zum Theil nicht einziehbar.

Digitized by Google

1. Hydatina E.

Körper sackförmig, verengt sich in einen kurzen Fuss, mit kurzen Fusszangen. Kiefergerüst vielgliedrig ausgebildet. Keine Augen.

Hydatina senta, E. habe ich zu wiederholten Malen und an verschiedenen Orten ziemlich häufig getroffen; die meisten fand ich im vordersten und den hintern Spitzbergtümpeln, Anfang Mai; doch auch von andern Orten kamen mir welche zu Gesicht, z. B. aus einem kleinen, steinernen Wassertrog im Gärtchen der alten Aula. Aus einer kleinen Pfütze hinter dem Dorfe Nehren bekam ich Mitte Mai ein einziges Männchen; überhaupt das einzige männliche Räderthier, das ich trotz der grössten, auf diesen Punkt gerichteten Aufmerksamkeit, gesehen habe.

Hydatina ist schon von Ehrenberg * vielfach studirt und abgebildet worden. Dujardin ** fand sie auch an vielen Orten und gab auch eine Abbildung. Leydig *** schloss aus Ehrenberg's Abbildungen und anderweitigen Erfahrungen, dass *Enteroplea* E. das Männchen von *Hydatina senta* E. sei, was zuerst von Cohn † bestätigt wurde, der zugleich *Hydatina senta* und das Männchen einer detaillirten Untersuchung unterzog und mehrere Abbildungen lieferte; seine Mittheilungen wurden zum Theil von Leydig †† berichtigt, der zugleich eine genauere Abbildung und Erläuterung der Cilien und des Gehirns, und der Gesammtstructur des Männchens brachte.

An einer so vielfach besprochenen Art etwas weiteres sehen zu wollen, hielt ich von vorne herein für unmöglich, und doch habe ich mich, zu meiner Freude, getäuscht.

Das Nervensystem der *Hydatina*, vom letztgenannten Beobachter seiner Form nach richtig dargestellt und erörtert, ist bei dieser Art, vielleicht unter allen Räderthieren am schönsten zu sehen, wesshalb es meine Aufmerksamkeit besonders auf sich

---

* Ehb. T. 47.
** Duj. l. c. p. 644, pl. 19.
*** l. c. p. 98.
† l. c. VII, p. 431.
†† M. A. 857, p. 404.

Digitized by Google

zog; freilich ist seine genaue Beobachtung, theils wegen der Beweglichkeit des Thieres und seiner einzelnen Theile, theils wegen der vielen Fäden, die rund herum sichtbar sind, und über deren muskulöse oder nervöse Natur in's Reine zu kommen vorläufig unmöglich ist, wie schon Cohn * klagt — sehr schwierig, und doch kann eine genaue Beobachtung nur am lebenden Thiere angestellt werden. Das Deckglas muss, um das Thier nicht zu drücken, durch untergelegte Glasstückchen in bestimmter Höhe gehalten werden; am ruhigsten fand ich das Thier, wenn es reichliche Nahrung hatte; ich sorgte also dafür, dass es weder an Wasser, noch an grünen, einzelligen Algen Mangel leide, und erhielt es so in der gewünschten Verfassung. Ueber die einzelnen, um's Gehirn befindlichen Fäden konnte ich trotzdem nicht in's Reine kommen, die Anwendung des Polarisationsapparates leistete nicht die gewünschten Dienste. Eine interessante Beobachtung habe ich indessen doch gemacht. Wenn das Thier den Rücken aufwärts kehrt, was nebenbei bemerkt, sehr selten der Fall ist, so repräsentirt sich das Gehirn, wie es Leydig darstellt. Wo die zwei Nervenstränge zum Nackentaster (Borstengrube Cohn's) vom Gehirn abgehen, finde ich an allen, auf diesen Punkt untersuchten Individuen zwei gestielte Bläschen. Der Stiel hängt mit dem Gehirn unmittelbar zusammen und erweitert sich zu einem zarten Bläschen. Eine sehr dünne Hülle schliesst einen fein granulären Inhalt ein, darin etwa ein Halbdutzend orangeröthliche Kügelchen suspendirt sind. Bei den Bewegungen des Thieres schwingen die Bläschen hin und her; ist bei seitlicher Lage das Thier durch's Deckglas festgehalten und ist das Gehirn überhaupt gut sichtbar, so sieht man das eine Bläschen höher, das andere tiefer und etwas einwärts an der hintern Hirnseite, bei scharfem Zusehen selbst mit schwacher Vergrösserung. Sollten die Organe nicht die Gehörblase vorstellen? Bei jungen und kleineren Exemplaren kommt man leichter zum Ziele, als bei alten, wo der Tractus und der Eierstock sich sehr ausgedehnt haben.

---

* l. c. p. 445.

Betreffs der übrigen Körpertheile kann ich mich kurz fassen.

Das Cilienorgan finde ich so gebaut, wie es Leydig abbildet und deutet, doch sehe ich noch weit mehr Cilien im Innern des Organes, die sich bis zum Kaumagen erstrecken.

Die Kiefer haben den Bau der complicirtesten Formen, alle unterscheidbaren Theile lassen sich auffinden; die Spitze hat vier Zähne.

Die Flimmerorgane stehen, wie Cohn richtig bemerkte und zum Theil abbildete, nicht auf den eigentlichen Excretionskanälen, sondern auf Nebenröhren, die sich davon abgezweigt haben, und auch dem Bau nach wesentlich abweichen, wie es selbst auf der Zeichnung Leydig's (bei *Not. Sieboldii*) und Cohn's graphisch dargestellt, aber nicht speciell hervorgehoben ist. Die eigentlichen Excretionskanäle sind viel dicker, haben dicke, zellige Wandungen, mit granulärem Inhalte und Fettpünktchen, schlängeln sich und bilden Knäuel; die Röhrchen der Flimmerorgane sind dünn und zart und bestehen blos aus einer homogenen Haut.

Die Mündungen der Klebdrüsen in den Fussspitzen sehe ich deutlich; am entgegengesetzten auch zugespitzten Ende der Drüse hängt ihre Tunica propria mit Muskeln zusammen, wie es Leydig beim Männchen abbildet; die Muskelvertheilung und Verzweigung ist viel reichlicher als auf den gelieferten Zeichnungen. Im Leibe sah ich oft granuläre Kugeln flottiren.

Die Farbe der Cuticula ist bei Jungen weiss, bei Alten röthlich schimmernd; überhaupt sind es stattliche, für's freie Auge sichtbare schöne Thiere.

2. Pleurotrocha E.

Unterscheidet sich von *Hydatina* durch den einfachen Bau der Kiefer. Ich fand blos eine Art im vorderen Goldersbachthal hinter Bebenhausen, Ende April, in wenig Exemplaren; es ist

Pl. gibba, E. Der continuirliche Ciliensaum setzt sich in die Mundhöhle fort. Die einzelnen Kiefertheile sind zu vier bogenförmigen Stücken verschmolzen; aus dem kugeligen Kaumagen führt ein

Digitized by Google

kurzer Schlund in den Magen, der grosse, runde Drüsen besitzt. Magen und Darm sind zwar conisch, wie Ehrenberg angibt, aber nicht continuirlich, sondern der, der Farbe nach dunklere Magen, ist auch durch eine Einschnürung von dem, in einen dorsalen After mündenden Darme getrennt.

Die Excretionsblase und mehrere Flimmerorgane sah ich deutlich.

Der Eierstock ist von gewöhnlicher Form und Beschaffenheit.

3. Synchaeta, E.

Körper kurz, kegelförmig, mit kurzem Fuss und Fussgabeln. Am Cilienorgan einige längere Borsten.

Von dieser Gattung beobachtete Leydig bei Würzburg zwei Arten. *S. pectinata*, E. und *tremula*, E.; Perty sah in der Schweiz *pectinata*, E. „sehr selten" und *oblonga*, E. „selten", es wundert mich daher, dass ich hier nur eine Art

S. oblonga, E. angetroffen habe. Anfang Mai fand ich sie in einem mit Lemneen bedeckten Deichen-Tümpel hinter der Sophienpflege bei Lustnau in sehr vielen Exemplaren, in Gemeinschaft mit dem viel selteneren *Actinurus*. In jedem von der Lichtseite genommenen Tropfen wirbelten einige Synchaeten umher; Ende Mai finde ich den *Actinurus* viel häufiger, hingegen von *Synchaeta* keine Spur.

Zwischen den Cilien sieht man einige feine Borsten und auf dem Nacken eine kurze, aber deutliche Crista.

Der Kaumagen ist sehr eigenthümlich gebaut und hat eine unregelmässig pyramidale Form. Die zwei Seitentheile sind ungleich lang und länger als das Mittelstück; der Kaumagen springt somit seitlich, gegen den Magen zu, vor, und lässt deutlich quergestreifte Muskulatur erkennen.

Das Nervencentrum ist dem von *Hydatina* ähnlich, ob es auch die „Hirnbläschen" dieser hat, konnte ich der geringen Grösse und lebhaften Beweglichkeit halber, nicht unterscheiden; doch der Nackentaster ist dem der *Hydatina* ganz analog gebaut. Er besteht aus einer, von einem zarten Walle umgebenen Grube, in der mehrere zarte Borsten stehen, und unter welcher

Digitized by Google

sich zwei, vom Nervencentrum direct kommende Stränge mit gangliöser Anschwellung vereinigen.

Auf dem Gehirn lagert ein grosser, scheibenförmiger Augenfleck, mit unbestimmten Contouren, von violetter Farbe. Bei jungen Individuen sind die Contouren schärfer.

Die Bewegungen des Thieres sind eigenthümlich; wenn es mit den Fussspitzen angeheftet ist, oder wenn es schwimmt, was ziemlich rasch geschieht, rotirt es, gewöhnlich ziemlich schnell, um seine Längsaxe.

4. Notommata.

Körpergestalt innerhalb der Familiengrenze schwankend; ein Nackenauge; das Cilienorgan besteht aus gleichförmigen Wimpern; der Fuss ist kurz und hat kurze Spitzen.

Zu meinem grössten Bedauern muss ich bemerken, dass mir von dieser interessanten, die grössten Arten umfassenden Gattung, sehr wenige zu Gesicht kamen. Sie ist von Ehrenberg ursprünglich mit 27 Arten aufgestellt *, hat aber im Laufe der Zeit, wie vieles andere, so manche Veränderung erfahren müssen. Um diesen Veränderungen und wesentlichen Verbesserungen Rechnung zu tragen, musste ich — trotzdem ich nur über ein geringes Material verfüge — das Genus anders fassen, Hergehöriges dazuziehen und Abweichendes ausscheiden, wie es sich aus der Behandlung ergeben wird.

Alle bekannten, von mir nicht gefundenen, ächten, hergehörigen Arten liessen sich leicht und naturgemäss unter die folgenden drei Gruppen einreihen:

a. Körper schlauchförmig, vorn und hinten verengt.

N. collaris, E. und *centrura*, E. Es sind die zwei grössten Arten, die mir zu Gesicht kamen; erstere Ende April und Mitte Mai aus dem Birkensee im Schönbuch und vom Spitzberg in wenigen, letztere vom Spitzberg in nur zwei Exemplaren. Diese ist von Leydig ** eingehend behandelt und genau abgebildet;

* l. c. 424.

** l. c. p. 38.

Digitized by Google

sie unterscheidet sich von der erstern auf den ersten Blick durch die Gallerthülle, welche die Cuticula überzieht. Ich habe an ihnen nichts gefunden, das von der Darstellung des letztgenannten Forschers abweichen würde und will das dort Gesagte hier nicht wiederholen. Nur bezüglich der, bei beiden Arten übereinstimmenden Bauchtaster habe ich Einiges zu bemerken.

Ehrenberg zeichnet bei *N. collaris* * keine Bauchtaster, bei *N. centaura* ** hingegen zeichnet und erklärt er sie als „Stigmata oder markirte Stellen, an welche sich nach innen ein dreispaltiger Faden anschliesst." Leydig zeichnet sie als kegelförmige Hauterhebungen mit langen Seten, unter welche Erhebungen ein gangliös anschwellender Nerv endigt, und rechnet sie mit Entschiedenheit zu den Tastorganen ***. Mit vollem Rechte! Selbst im Bau finde ich keine wesentliche Abweichung von den Tastern anderer Räderthiere. Ein feines cylindrisches Röhrchen erhebt sich aus der Haut, trägt oben sehr lange feine Seten und lässt unter diesen ein feines, lichtes Kügelchen bemerken. Dass dieses lichte Kügelchen mit dem unter der Cuticula befindlichen Ganglion in Verbindung steht, ist zwar nicht sichtbar, aber wenigstens wahrscheinlich. Der Unterschied zwischen diesem Bauchtaster und dem Nackentaster der Philodineen besteht demnach blos darin, dass hier der Taster klein, die Seten sehr lang und nicht einziehbar sind, während dort das Gegentheil stattfindet.

b. Körper sackförmig, das vordere Körperende breiter als das hintere.

N. aurita, E. Diese an dem ohrenförmig ausgebreiteten vorderen Kopfende und dem „gestielten Kalkbeutel" leicht kenntliche Art kam mir von verschiedenen Lokalitäten, aber immer vereinzelt zu Gesicht (Ende April aus dem Goldersbacher Thal, Mitte Mai vom Spitzberg, Ende Mai aus dem Weilheimer Tümpel), wesshalb ich sie auch nicht eingehender studiren konnte.

* T. 52.
** T. 51, p. 435.
*** p. 86.

Digitized by Google

Die Kiefer sind stark entwickelt, die Spitzen tragen fünf Zähne, was ich desshalb bemerke, weil Ehrenberg sie zu den einzahnigen stellt.

N. lacinulata, E. Ist die kleinste hergehörige, aber eine interessante Art, die ich aus den Spitzbergsümpfen häufig erhielt und genauer besehen konnte.

Vor Allem fallen ihre von Ehrenberg und Leydig hervorgehobenen, rasch dahin schiessenden Bewegungen in die Augen. Der Körper ist am Nacken etwas eingeschnürt, so dass man deutlich Kopf, Nacken, Leib und Fuss unterscheiden kann. Auf dem Kopfe ragen zwischen den Cilien die Kiefern des grossen Kaumagens hervor, welche hier etwas eigenthümlich gebaut sind. Wie ich in Uebereinstimmung mit Gosse * sehe, ist das Mittelstück, die Gabel nach hinten stark verlängert, während die übrigen Theile ein kugelförmiges hervorgeschobenes Gebilde zusammensetzen, das zum Ergreifen der Nahrung dient. Seitlich gesehen erinnert der Kopf lebhaft an einen Vogelkopf.

Die Magendrüsen erscheinen röthlich gefärbt, mit orangefarbenen Kügelchen gefüllt. Der vom Magen deutlich getrennte Darm mündet ober der Fussbasis in den After.

Excretionsblase und Kanäle habe ich deutlich wahrgenommen, doch keine Flimmerorgane.

Das Nackenauge ist Bisquite-förmig; am Nacken ist eine mit Borsten dicht besetzte Tastgrube.

Eosphora, E. Leydig hat die Gattung *Eosphora* E. als solche gestrichen ** und mit Recht. Ehrenberg *** will sie durch zwei Stirnaugen und ein Nackenauge charakterisirt wissen, während die zwei Stirnaugen blos etwas dunkler gefärbte Stellen des farbigen Cilienorganes sind. Abgesehen von diesen „Stirnaugen", die „nimmermehr diese Geltung haben können", stimmt *Eosphora* sowohl im Habitus, als auch in ihrem Bau mit den ächten *Notommata*-Arten vollkommen überein, was ich an einer zweiten Art bestätigen kann. Es ist dies

---

* l. c. p. 432.

** l. c. p. 40.

*** l. c. p. 451, T. 56.

Digitized by Google

E. digitata, E., die ich Ende April im ersten Spitzbergtümpel in einigen Exemplaren angetroffen habe.

Der continuirliche Ciliensaum setzt sich durch den Mund bis zum Kaumagen fort und ist an seiner Basis gelb-röthlich gefärbt.

Der Kaumagen ist mit starken, aber einfacher als bei *Hydatina* gebauten Kiefern bewaffnet.

Der bei seiner Contraction runzlige Falten zeigende Schlund führt in den Magen von gewöhnlicher Structur, mit zwei kugeligen Magendrüsen, die in ihrer Mitte je einen grossen, oelfarbig-gelben Tropfen sehen lassen.

Die Excretionsblase ist starkwandig, sehr contractil; auf beiden Seiten mündet ein Excretionskanal in sie ein; jeder Kanal trägt auf kurzen, dünnen Stielen drei Trompeten-förmige Flimmerorgane.

Von den zum Nervensystem gehörigen Organen sehe ich ein aus zwei Hälften zusammengesetztes Nackenauge und weiter hinten eine Tastgrube. Die in einer Anschwellung des Hinterleibsendes liegenden grossen, granulären Klebdrüsen lassen ihre Ausflusskanälchen bis an die Fussspitzen verfolgen.

Die zwei von Leydig und mir beobachteten *Eophora*-Arten stimmen somit mit den *Notommata*-Arten vollkommen überein und müssen hier, bei der sackförmigen Gruppe Platz finden; wahrscheinlich wird sich auch die dritte Art dieser Modification fügen. Damit die Namen nicht störend wirken, könnte dann *Eosphora najas*, E. gleichbedeutend sein mit *Notommata Eosphora*; *Eosph. digitata*, E. mit *Notommata digitata*, und *Eosph. elongata*, E. mit *Notommata elongata*.

c. Körper wurmförmig gestreckt.

Als Repräsentanten dieser Abtheilung betrachte ich die von Dujardin* in der Seine gefundene und als *N. vermicularis* aufgestellte Art.

Der Körper ist wurmförmig, stark contractil, der Kopf nur an der untern Seite, der Mundspalte, bis weit nach innen bewimpert.

---

* l. c. p. 648.

Digitized by Google

Der Kaumagen ist ziemlich gross, hinten in drei Buchten sich erhebend; die Kieferspitzen sind doppelt. Der sehr lange, fast Schwanenhals-ähnlich biegsame Schlund zeigt im Innern deutliche Querstreifung, — Runzeln der chitinösen Wandung. Im Magen sieht man sehr schöne, grosse polygonale Zellen mit bräunlichen Fettkugeln.

Excretionsblase, Kanäle und vier Paar Flimmerorgane deutlich zu unterscheiden.

Der Gründer dieser Art sah an seinen Exemplaren im Auge einen deutlich weissen, kugeligen, lichtbrechenden Körper, den ich vermisse. Das Auge ist zwar stattlich gross, liegt frei auf dem Gehirn, aber statt eines lichtbrechenden Körpers sehe ich das Auge vorn nicht scharf begrenzt, mit einem rothen zapfenförmigen, schief stehenden Vorsprung.

An diese Art schliesst sich an, im Bau wesentlich übereinstimmend

N. tardigrada, Ldg., welche ich, mit der ersteren gemeinschaftlich im Schlamm der Spitzbergpfützen, allein auch an anderen Orten gefunden habe.

Anfangs schwankte ich, ob es wirklich das von Leydig * beschriebene Thier wäre, da sich manche Differenzen herausstellten, allein ich will diese Differenzen lieber den Mikroskopen, als den Thieren zuschreiben.

Der an der Ventralseite gelegene, dicht mit kurzen Cilien besetzte Mund, darin sich die Flimmerung weit nach innen verfolgen lässt, führt in den nach hinten dreibuchtigen Kaumagen, in dem sich ein Kauapparat von etwas abweichender Form befindet, der nach dem ersten Beschreiber dieser Art „scheinbar aus vier bogenförmigen Gräthen und einer mittleren Platte zusammengesetzt ist und eine entfernte Aehnlichkeit mit dem Zahngerüst eines *Echinus*“ hat. Im Grunde genommen ist es so. Die zwei oberen Theile des Mittelstücks, die Rami in der Sprache Gosse's, haben nach unten lange Fortsätze; diese zwei Fortsätze und die zwei Seitenstücke — Manubria — sind die vier bogen-

* l. c. p. 89. Z. III, f. 31.

förmigen Gräthen, während sich zwischen ihnen eine mittlere Platte, das Fulcrum, befindet. Auch die obern Glieder der Seitentheile haben nach aussen hackenförmige Fortsätze, die aber kurz sind.

Im Magen sehe ich, wie Leydig, weder hier, noch bei der früheren Art Flimmerung; hingegen bemerke ich ganz leicht vier Paar Flimmerorgane, ausser den von genanntem Beobachter eine Strecke weit verfolgten Kanälen und der Excretionsblase.

Die grössten Differenzen obwalten zwischen der Schilderung Leydig's und meiner eigenen Beobachtung in Bezug auf das Auge. Während er im „schwarzen Sacculus cerebralis" nichts wahrnehmen konnte, und nur nach dessen Aufhellung mit KHO ein schwarzes Auge sah, sehe ich das mehr oder weniger dunkel rothe Auge fast bei jeder Stellung des Thieres als eine, mit der gewölbten Fläche in das „Kalksäckchen" vorn eingestülpte Halbkugel.

Obwohl ich überzeugt bin, dass geringe Differenzen zwischen dem bei Würzburg gefundenen und dem hier beobachteten Thiere obwalten, so sehe ich doch keinen hinreichenden Grund, diese „Uebergangs"-Form zu einer neuen Art zu erheben.

N. decipiens, E. Ein kleines, von dem Untersucher der Würzburger Fauna nicht aufgezeichnetes, von Perty an vielen Orten aufgefundenes Thierchen, der es vermuthungsweise für „den Jugendzustand einer andern Gattung" (!?) erklärt *, ohne, durch den Namen gewarnt, seine gelehrte Vermuthung zu begründen. Ich fand dieses Thierchen seit Ende April zu wiederholten Malen und an verschiedenen Orten, und halte es für eine so gute Art, wie nur überhaupt Arten gut sein können.

Seine Bewegungen sind träge, kriechend, der Körper weiss, ziemlich durchsichtig; die Oberhaut ist zart und dünn, stark contractil; Cilienbesatz an der vordern untern Kopfhälfte ziemlich dicht und leicht in die Mundhöhle zu verfolgen.

Der kugelige Kaumagen umschliesst ein etwas eigenthümlich entwickeltes Kauorgan; die äusseren Theile sind halbkreis-

* l. c. p. 88.

Digitized by Google

förmig gebogen, die Spitze hat unten einen über den Stiel ragenden, nach einwärts gebogenen Fortsatz. Die Gabel ist kurz, die darauf ruhenden Theile sind stark entwickelt. Ein kurzer Schlund führt in den Magen, der vorn zwei kugelige Magendrüsen trägt und hinten vom Darm scharf abgeschnürt ist, was ich desshalb hervorhebe, weil Ehrenberg diesem Thierchen einfach einen langen conischen Darm zuschreibt. Der Darm macht sich hingegen ausser der Abschnürung auch dadurch deutlich erkennbar, dass er bei geringen Contractionen (— vielleicht normal?) Dickdarm-förmige Einschnürungen und Ausbuchtungen zeigt, die man am Magen vergeblich sucht.

Eine contractile Excretionsblase, Kanäle und mehrere Paar Flimmerorgane sind leicht zu beobachten.

Der Eierstock zeigt nichts Besonderes.

5. Diglena, E.

Durch zwei Stirnaugen und einen kurzen Fuss mit längeren Fussspitzen von den andern Gattungen unterschieden.

D. catellina, E. ist ein sehr gemeines Räderthier, das ich besonders Mitte April in einem Laufgraben bei der alten Ammer in der Nähe der Stadt massenhaft angetroffen habe. In Gesellschaft damit lebte

D. capitata, E., dessen vorderes Körperende etwas verdickt und schief zur Längsaxe abgeschnitten erscheint. Hinten verengt sich der Körper, hat einen kurzen Fuss und etwas längere Fussspitzen.

D. caudata, E., besitzt einen etwas längeren cylindrischen Körper, einen kurzen Fuss und noch längere Fussspitzen als die frühere Art und spreitzt die Fussspitzen gern stark auseinander. Mitte Mai im Neckarschlamm.

D. conurus, E. hat einen länglich-ovalen, vorn grad abgeschnittenen, hinten in einen kurzen Fuss, mit etwas längeren Fussspitzen ausgehenden, stark contractilen Körper. Der Magen zeichnet sich durch dunkelblaue Flecke in dunkelgrüner Umgebung deutlich vom fleckenlosen, lichtgrünen Darm aus. In der vordern Magengegend sah ich ein Paar Flimmerorgane deutlich.

Digitized by Google

Anfang April zwischen Spirogyren im „Altwasser am Fusse des Steinriegel hinter Bebenhausen."

Fam. 3. Longisetae F. nov.

Unter diesem Familiennamen fasse ich die Gattungen *Distemma* E., *Ratulus* E., *Furcularia* E., *Monocerca* E. und zwei *Notommata*-Arten (*N. Tigris*, E. und *longiseta* E.) zusammen. Sie lassen sich zwar schwer gemeinschaftlich charakterisiren, wie es in einer natürlichen Anordnung sehr oft geht, stören aber ausserordentlich die Einheit der Hydatinaeen, wohin sie von Ehrenberg eingeschaltet wurden, und bilden eine natürliche Uebergangsfamilie zwischen den mit weicher Körperhülle bedeckten Familien einerseits und den hartschaligen Familien andrerseits. Denn:

Die Oberhaut schwankt zwischen weicher und fester Consistenz; die Körperform zwischen cylindrisch-länglicher und oval-kürzerer. Alle haben einen fast ganz reducirten Fuss und 1—2 lange, borstenförmige Fussspitzen, was der Familienname ausdrücken will.

1. Distemma, E.

Körper gestreckt, Oberhaut weich; durch zwei Stirnaugen und zwei Fussspitzen ausgezeichnet.

D. forficula, E. Ende Mai im Detritus von Neckarsteinen gefunden, leicht kenntlich an den gebogenen, dicken, an der Basis zweizahnigen Fussspitzen.

2. Rattulus, E.

Körper cylindrisch, kurz, gebogen, an beiden Enden abgerundet. Zwei Stirnaugen; Fuss einfach borstenförmig.

R. lunaris, E. Die einzige von Ehrenberg aufgestellte Art, kam mir ziemlich häufig zu Gesicht. Wie Perty *, der das Thier sehr häufig gefunden, bemerkte, schlägt es den Fuss oft an die Bauchseite zurück, und schwimmt, scheinbar fusslos, umher, ohne sich um die Längsaxe zu drehen oder es dreht sich

* l. c. p. 40.

Digitized by Google

zugleich um seine Längsaxe. Nicht selten schwimmt es so, dass sein gebogener Körper einen Kreis beschreibt.

3. Furcularia, E.

Körper gestreckt, Oberhaut weich, zwei Fussspitzen, wie bei Distemma, von der sie sich durch den Besitz eines einzigen Stirnauges unterscheidet.

F. forficula, E. hat dicke und so beschaffene Fussspitzen, wie *Distemma forficula* E. Abschnürung des Magens und Darmes deutlich zu erkennen. Das grosse Stirnauge zeigt deutlich einen lichtbrechenden Körper.

Mitte April in Steinbruchlöchern auf der Waldhäuser Höhe.

F. gracilis, E. Auge kleiner, hat auch einen lichtbrechenden Körper; die Fussspitzen sind grad und etwas kürzer als die halbe Körperlänge. An mehreren Orten.

4. Monommata.

So bezeichne ich die aus der *Notommata*- E. Art auszuscheidenden *N. Tigris*, E. und *N. longiseta*, E., welche beiläufig hier an ihrer rechten Stelle sein dürften.

Der cylindrische Körper ist durch eine zum Theil erhärtende Cuticula bedeckt und geht in zwei lange Fussspitzen aus. Ein Nackenauge.

M. Tigris = *Not. Tigris*, E. Weicht von den ächten *Notommata*-Arten sehr ab. Die Cuticula wird hier zum Theil fest, was schon Ehrenberg bemerkte *, und verlängert sich vorn in eine hervorragende Stirnspitze; — bei allen ächten *Notommata*-Arten ist die Körperhülle weich; ferner sind hier, und nach der Zeichnung genannten Forschers besonders bei *N. longiseta* E., die Fussspitzen sehr lang — bei den eigentlichen *Notommata*-Arten sehr kurz. Von *Furcularia* unterscheidet sich *M. Tigris* dadurch, dass hier das Auge nackenständig, dort occipital ist; von der folgenden Gattung *Monocerea* hingegen dadurch, dass sich dort bei nackenständigem Auge nur eine lange Fussspitze findet.

---

* l. c. p. 431.

Der bogenförmig gekrümmte Körper ist ausser der besonders vorn erhärtenden und in eine Spitze auslaufenden Cuticula auch dadurch ausgezeichnet, dass er auf den beiden Seiten der Rückenfläche zwei niedere, leistenförmige Erhebungen hat.

Sehr auffallend ist die Grösse und der Bau des Kaumagens. Im Ganzen hat er eine lang gestreckte, cylindrische Form und erstreckt sich auf der Ventralseite liegend fast bis zur Mitte des Leibes, was daher kommt, dass die Stiele der Hämmer und die Gabel des Mittelstücks enorm verlängert sind, während die oberen Theile kurz bleiben und aus dem Munde vorschiebbar sind. Der Magen und die Speicheldrüsen kommen zum Theil über den Kaumagen zu liegen und reichen fast bis zum grossen Auge.

Excretionsblase und Kanäle sind deutlich zu verfolgen; doch von Flimmerorganen bemerkte ich nur ein einziges.

(Deichentümpel gegen Lustnau, Anfang Juni.)

5. Monocerca, E.

Körperhülle hart, fest, ein Nackenauge und eine lange Fussspitze.

M. rattus, E., vereinzelt an mehreren Orten gefunden; aber immer in kleinen Exemplaren.

M. bicornis, E., der ovale, vorn abgestutzte Körper ist vorn durch zwei ungleichlange, spitze Fortsätze des festen Panzers geziert. In der Nähe des Auges und am Anfange des Magens sah ich deutliche Flimmerorgane, und konnte die Kanäle bis zur Excretionsblase verfolgen. Ausser der langen Fussspitze sah ich keine weiteren Seten. Anfang Mai, Weilheimer Tümpel, in mehreren Exemplaren.

Fam. 4. Scaridina, Carus.

Als eine, der früheren Familie ganz gleichwerthig zur Seite stehende, betrachte ich die von Carus aufgestellte* Familie der Scaridineen, wohin nur *Scaridium*, E. und *Dinocharis*, E. gehören. Sie unterscheidet sich von der früheren durch die Fussbildung.

---

* l. c. p. 419.

Digitized by Google

Der Fuss ist lang gegliedert, häufig mit langen Spitzen und Stacheln, nicht einziehbar. Haut des schlauchförmigen oder cylindrischen Körpers weich oder erhärtet.

Mir ist nur die Gattung

G. Dinocharis, E. zu Gesicht gekommen. Körper cylindrisch, mit scharfem Seitenrand, sehr hart. Fuss lang, mit langen End- und Seitenspitzen. Ein Nackenauge.

D. pocillum, E. Ehrenberg schreibt dieser Art einen dornenlosen Körper mit drei Fussspitzen zu * und Leydig nennt die Cuticula „fein granulirt" **. Ersterer musste etwas Aehnliches wahrgenommen haben, weil er den negativen Charakter „dornenlos" gebraucht. Bei genauer Besichtigung sieht man auf den ersten Blick, dass die Oberfläche der festen, gegen KHO resistenten Cuticula nicht eben ist. Wir haben schon einige Fälle gesehen, wo die Unebenheit von Gruben herrührte, — hier scheint es mir, als ob Gruben und kleine Höcker zugleich vorhanden wären, wie wir es auf dem Chitinpanzer mancher Crustaceen treffen.

Die drei Fussspitzen jenes Forschers dürfen nicht streng genommen werden; etwa wie bei *Actinurus*, wo alle 3 Spitzen gleichwerthig erscheinen; hier ist die mittlere Spitze blos ein kleiner Fortsatz der chitinösen Fussbedeckung, welche bis zur äussersten Spitze starr und hart bleibt.

Fam. 5. Philodinaea, E.

Körper spindelförmig; Fuss fernrohrartig einziehbar, am Ende gabelig getheilt; am Nacken ein entwickelter Taster.

Obwohl diese Familie die gemeinsten Arten umfasst, ist sie weniger genau bekannt als manche andere. Die mikroskopische Untersuchung lebender Thiere bringt schon an sich so manche Schwierigkeiten mit sich; sind die zu untersuchenden Thiere noch obendrein höchst beweglich, ich möchte fast sagen launisch, so stösst man mitunter an unbesiegbare Hindernisse. Gestreckt sind diese keinen Augenblick ruhig, bei manchen scheint es, als ob

* p. 473, Z. 59 digitis tribus.

** l. c. p. 19.

sie unwillkührlich dem erzeugten Strudel folgen müssten, sobald sie ihr Cilienorgan entfaltet haben; als wäre die Schwere des Körpers und die Kraft der Klebdrüsen nicht hinreichend, sie an einem bestimmten Orte zu erhalten; wollen sie an einem Orte bleiben, müssen sie ihr Cilienorgan einschlagen (*Rotifer vulgaris*, E.); und wenn auch andere an einem Orte anhaftend ihr Cilienorgan entfalten, so schwingen sie im Kreise oder Pendel-förmig umher (*Philodina megalotrocha* E.). Bleiben sie auf einem Fleck, so ziehen sie Kopf und Fuss ein, sind kugelrund oder länglich-oval, höchstens ihre durchschimmernden Zähne zeigend.

Der Körperform und dem Bau nach haben wir es hier mit einer höchst einheitlichen Familie zu thun; alle Arten sind im gestreckten Zustande, bevor sie ihr Cilienorgan entfalten, rein spindelförmig, bei allen verjüngt sich der längsgefaltete Körper zu einem, hinten gegabelten, Fernrohr-artig einziehbaren Fusse. Das Cilienorgan ist zweilappig; auf der Dorsalseite erscheint der Randciliensaum meist unterbrochen, während er sich auf der Ventralseite bis in den Mund und hinab bis zum Kaumagen fortsetzt; ausser dem äussern, aus längeren Cilien bestehenden Saume finden sich innerhalb dieses noch kürzere und feinere Cilien.

Die Mundhöhle erweitert sich zuweilen vor dem Kaumagen zu einem kropfförmigen Organe mit lebhafter Flimmerung — *Callidina*, E., *Actinurus*, E. — und führt in den Kaumagen, der ein einförmig, aber eigenthümlich gebildetes Gebiss trägt; es sind hier, um in der Sprache Gosse's zu reden, die Hämmer und der Ambos zu zwei quadrantischen Gebilden verschmolzen, welche seitlich gesehen viertel-, von oben betrachtet halbkreisförmig erscheinen. Von der Peripherie gehen zu den Durchmessern der Halbkreise zwei, selten mehr Zähne und zahlreiche feine Leistchen, welche gegen Kalilauge auch resistent sind.

Magen und Darm haben den gewöhnlichen Bau; die Bauchspeicheldrüsen lassen oft sehr deutlich ihren zellig-drüsigen Bau erkennen (*Ph. erythrophthalma*, E.).

Die Excretionsblase ist meist leicht aufzufinden; schwieriger die Kanäle und die an verschiedene Orte vertheilten Flimmerorgane.

Digitized by Google

Klebdrüsen bei den meisten stark entwickelt und deutlich sichtbar.

Der Eierstock, mit gewöhnlichem Bau, richtet sich nach der lang gestreckten Form des Körpers; ein und mehr Junge im Mutterthier, mit starken Kiefern und hellen Augen sind gar nicht selten.

Das Nervensystem ist ausserordentlich schwierig wahrzunehmen, doch seine vorhandenen accessorischen Organe desto leichter. Der Taster hat den im allgemeinen Theile vorausgeschickten typischen Bau, der bei den einzelnen Arten höchstens in der Grösse und im Verhältnisse seiner Theile — Kopf und Basaltheil — Unterschiede erkennen lässt.

Aus dieser einheitlichen Familie gelang es mir vier Gattungen aufzutreiben.

a. Ohne Augen: Callidina, E.

Ehrenberg bekam nur eine Art zu Gesicht, die er *C. elegans*, E. benannte; Dujardin * stellt eine zweite als *C. constricta* Duj. auf; allem Anscheine nach mit der ersteren identisch, wie auch die von Perty ** als *C. cornuta*, Perty beschriebene mit *elegans*, E. identisch zu sein scheint. Seine zum Unterschied angeführten Hörner sehe ich auch, doch ist der eine der Taster, der andere der zur Seite geschobene bewimperte Kopf. Gosse *** stellt eine wirklich neue Art auf: *C. bidens*, Gosse und Giglioli † eine andere: *C. parasitica*, Gigl., die sich durch unregelmässig trichterförmig erweiterten Kopftheil des Tasters, und dadurch auszeichnen soll, dass die Klebdrüsen nicht in die Fusszangen, sondern in eigene, kürzere, am Fussende gelegene Röhrchen münden.

Hier finde ich hauptsächlich parasitische Callidinen auf *Gammarus* und *Asellus aquaticus;* sie fehlten kaum an einem dieser, auf diesen Punkt untersuchten Individuen, und waren meist in

---

* Duj. l. c. p. 658, Z. 17.

** Perty l. c. p. 43.

*** Gosse, Phil. trans. 1856.

† Gigl., Mikrosc. soc. 863.

Digitized by Google

grösserer Anzahl vertreten; auf einem aus dem „Elisium“ geholten *Gammarus* zählte ich 35 grosse Callidinen, welche nicht die einzigen Schmarotzer waren, sondern das Terrain mit mancherlei hübschen Infusorien theilen mussten.

Die beobachteten Exemplare lassen sich auf *C. elegans*, E. und *bidens*, Gosse, beziehen; erstere ist kleiner, hat kurze Fusszangen, scheinbar gleichförmige kammartige Zähne, als wären nur die Leistchen vorhanden, während die eigentlichen Zähne fehlten, letztere ist grösser, hat lange Fusszangen und ober den kammförmigen Leisten zwei scharf hervortretende Zähne. Auch will es mir scheinen, als ob die grossen Klebdrüsen hier nicht in die Spitzen der Fusszangen, sondern in das eigentliche Fussende in kleine Wülstchen münden würden, was eine Uebergangsform zu Giglioli's *parasitica* vorstellen würde.

In der erstern sah ich Flimmerorgane, und bei günstiger Lage, aber nur momentan, einen Theil der Kanäle; in der letztern traf ich einigemal ein sehr ausgebildetes Junges mit ausgebreiteten und bewegten Cilien, und heftig kauendem Magen — eine höchst eigenthümliche Erscheinung.

b. Mit Augen.

a) Augen nackenständig hinter dem Taster: *G. Philodina* E.

Mitte April fand ich zwischen Oscillarien des Schwärzlocher Sumpfes *Ph. erythrophthalma*, E. in ziemlicher Menge und später kam sie mir hie und da zu Gesicht; sie zeigt bei ihrer weissen, durchsichtigen Beschaffenheit unter Andern sehr deutlich die zellige Structur der Magendrüsen, flimmernden Magen und Darm, Excretionsblase und Flimmerorgane.

Ph. roseola, E. und *citrina*, E. scheinen durch Zwischenformen verbunden zu sein. *Roseola* aus dem Birkensee im Schönbuch und aus dem Katzenbach, hinter Niedernau, waren von ächter, rosenrother Farbe; *Ph. citrina*, E. aus dem Weilheimer Tümpel zeigte ein schönes, sammtartiges dunkles Gelb — die schönste Farbe, die ich im Allgemeinen bei diesen Thieren angetroffen habe; hingegen fand ich im Dachrinnensand und an den meisten Orten Philodinen, über deren Stellung ich nicht in's Reine kommen

Digitized by Google

konnte; die Farbe schien ein Gemisch von roth und gelb — orange — wo bald das Roth, bald das Gelb vorherrschte und ihre Träger der einen oder der andern Art näher brachten, wenn man überhaupt von Arten reden darf.

Dem Habitus und der Lebensweise nach gut zu unterscheiden ist *Ph. megalotrocha*, E. mit gedrungenem dickem Körper, der sich auf einmal in den kurzen Fuss verjüngt. Dem dickeren Körper entspricht ein grösseres Cilienorgan. Das mannigfache Verhalten dieses Thierchens soll nicht unerwähnt bleiben: man trifft es gewöhnlich mit den gabeligen Fussspitzen angeklebt an Wasserpflanzen (sehr häufig fand ich es im Weilheimer Tümpel an *Ranunculus aquaticus*); es entfaltet das grosse Cilienorgan und schwingt umher nach allen Richtungen; bald zieht es die Endspitzen ein und schwimmt rasch davon, um sich an einem andern Orte niederzulassen. Ein Thierchen dieser Art interessirte mich sehr; aus einem grossen, leeren *Melicerta*-Gehäuse sah ich ein verhältnissmässig winziges Thierchen den Kopf herausstrecken, und glaubte anfangs, eine junge *Melicerta* mit unentwickelten Lappen vor mir zu haben; genauere Besichtigung liess gleich *Ph. megalotrocha*, E. erkennen; ich beobachtete sie zwei Tage hindurch, und immer blieb sie an derselben Stelle; mit den Fussspitzen im Innern des Gehäuses angeheftet, streckte sie den Kopf hervor, liess die Cilien eifrig spielen und zog sich wieder zurück.

β) Augen kopfständig, vor dem Taster.

αα) Fuss kürzer als der Körper: *G. Rotifer*, E.

Rotifer vulgaris, E. ist wohl das gemeinste aller Rädertiere, das an allen Orten und zu jeder Zeit getroffen wurde; frei lebend und parasitisch an *Gammarus* und *Asellus*; in stehenden und fliessenden Gewässern, im Dachrinnensande wie im Neckarschlamme.

R. citrinus, E. hat ein minder schönes Gelb als *Ph. citrina*, E. Taster mit dreizackiger Spitze und zarten Borsten. Kriecht gern spannend. Goldersbacher Thal.

R. macrurus, E. Hier sah ich mit Bestimmtheit 3 Paar Flimmerorgane, womit übrigens nicht gesagt sein will, als ob

dies die einzigen wären, vielmehr glaube ich, dass noch weitere Paare vom Magen und Eierstock verdeckt gewesen sein konnten. Weilheimer Tümpel, parasitisch auf *Asellus*.

Ausser diesen drei Arten habe ich noch zwei weitere zu melden, die ich auf die Ehrenberg'schen nicht beziehen kann, und die ich in der mir zugänglichen Literatur auch nicht verzeichnet finde.

Die eine traf ich häufig im Weilheimer Tümpel in Gesellschaft von *Floscularia* und *Melicerta*; sie besitzt die Grösse von *Ph. megalotrocha*, ist aber schlanker und gegen den Kopf zu flaschenförmig ausgeschweift, während sich der Kopf wieder erweitert; der enorm lange Taster kommt fast der halben Körperlänge gleich; der ganzen Länge des Tasters entspricht auch sein einstülpbarer Kopftheil, der etwa $^1/_4$ der ganzen Länge misst. Am auffallendsten ist das Verhalten dieses Thieres. Ich habe es, wie angegeben, immer in Gesellschaft festsitzender Formen, mit kurzem Fusse an *Ranunculus aquaticus* festsitzend angetroffen, schwimmen oder kriechen sah ich es nicht. Bevor es das Cilienorgan entfaltet, streckt es den langen Taster weit hervor und wippt damit, wie eine Bachstelze mit dem Schwanze; dieser höchst auffallenden Eigenthümlichkeit wegen mag das besprochene Thier *Rotifer Motacilla* Sp. nov. heissen.

Eine andere Art traf ich zuerst am 20. Mai in einer aus Weiler gebrachten Wasserprobe, wo es im Ganzen wenig Rotatorien gab. Ein Rotifer schon für's unbewaffnete Auge sichtbar, machte sich durch enorme Grösse bemerklich, die das der andern um's Doppelte übersteigt. Er hatte ein entwickeltes Junges im Leibe und ich fütterte ihn zwei Tage hindurch. Unterdessen brachte ich aus einer höchst übelriechenden Pfütze Lustnau's eine Portion Wasser und begegnete in jedem Tropfen einigen Rotiferen, darunter auch meinem eben gefundenen grossen Thierchen.

Ausser der Grösse fällt zunächst die Beschaffenheit der Haut in die Augen. Diese ist bei allen Philodineen längsgefaltet, doch nirgends in dem Maasse, wie hier; die Seiten zeigen nach Innen eine scharfe, ganz bestimmte Contour, so dass sie den Eindruck

Digitized by Google

nach Innen vorspringender Leisten machen; nach Aussen erscheint die Cuticula chagrin-artig höckerig, was aber nicht in höckerigen Vorsprüngen, sondern in dicht stehenden, grubigen Vertiefungen seinen Grund hat; wovon man sich durch verschiedene Focuseinstellungen sehr leicht überzeugen kann. Die Cuticula ist nicht so weich, wie bei den Philodineen im Allgemeinen, auch nicht so hart und fest wie z. B. bei *Brachionus*, sondern hält zwischen beiden die Mitte. Die Oberhaut ist braun gefärbt und bildet, wenn das Thier halb gestreckt ist, Dickdarm-ähnliche Einschnürungen und Verdickungen, ähnlich denen bei *R. tardus*, E.* gezeichneten. Der Halstheil verschmälert sich auch hier stark, es ist also Kopf, Hals und Rumpf deutlich unterscheidbar. Das Innere und die Kiefer stimmen mit den andern überein; auffallend zahlreiche kleine Kügelchen flottiren im Leibe.

Das neugeborne, stark entwickelte Junge bewegt oft Cilien und Kiefer, streckt sich und zieht sich zusammen. Am nächsten steht unser Thier zu *R. tardus*, E. Da aber E. als Artcharacter besonders die weisse Farbe, und die länglichen Augen hervorhebt, und ich hier eine braune Farbe und runde Augen mit deutlichem lichtbrechendem Körper finde, da die Cuticula durch scharf eingeprägte Gruben wie schraffirt erscheint und die Grösse sehr verschieden ist, so schlage ich als Feind jeglicher kleinlicher Speciesmacherei, falls sich unser Thier noch keines Namens erfreuen sollte, für es den Namen *Rotifer maximus*, Sp. nov. vor.

Die erstere neue Species verknüpft gewissermassen die eben behandelte Familie mit den festsitzenden Floscularinen; die letztere und die folgende Gattung bilden einen naturgemässen Uebergang zu den hartschaligen Formen.

ββ) Fuss länger als der Körper; Fussgabel dreizinckig. *Actinurus*, E.

Obwohl im Bau mit den Rotiferen ganz verwandt, namentlich an *Rot. maximus* anschliessend, so dass ihn Ehrenberg schlechtweg einen „*Rotifer pedis apiculis 5.*“ nennt, ist *Actinurus* doch das auffallendste aller von mir gesehenen Räderthiere, und

* T. LX, VIII.

Digitized by Google

scheint seit genanntem Forscher nur von Perty* beobachtet worden zu sein, dessen kurze und einzige Bemerkung: „dass die drei Spitzen am letzten Schwanzglied viel kürzer sind, als Ehrenberg sie zeichnet“ grundfalsch ist.

Ich habe dieses Thierchen hinter der Sophienpflege mit Lemnaceen mehrmals und immer in mehreren Exemplaren gefunden und beiläufig Folgendes zu berichten:

Dass die Ehrenberg'sche Zeichnung auf T. 61 richtig sei, will ich nicht behaupten, aber wenn sie nur den Fehler hätte, dass die drei Fussspitzen zu lang wären, wäre sie ganz gut, denn selbige sind auf der Zeichnung zu kurz, und nicht wie der Schweizer Untersucher will, zu lang; er scheint überhaupt einen *Actinurus* nie gesehen zu haben, trotzdem er, und ich kann sagen, eben weil er gegen die Verwechslung mit *R. macrurus*, E. warnt.

Der Habitus ist viel schlanker als auf der citirten Zeichnung; die Form rein spindelförmig; das dünne Hintertheil verschmälert sich nach und nach in einen enorm langen Fuss, der 1½—2mal so lang ist wie der Körper, die Körperlänge wie es gebührt und wie es Ehrenberg ausdrücklich verlangt, vom Kopf bis zum After gerechnet.

Der Fuss theilt sich hinten in drei gleichwerthige und gleichlange Gabelspitzen, die nicht in einer Ebene liegen, wie auf der Zeichnung; es liegen nur zwei in einer Ebene eng beisammen, und die dritte befindet sich unterhalb der beiden andern in der Mitte; alle drei biegen ihre Enden bogenförmig nach auswärts; wo alle drei zusammentreffen, sieht man eine scharfe dunkle Linie bis an's Fussende gerade verlaufen.

Ganz anders verhält es sich mit den „zwei Hörnchen“, welche etwas weiter nach vorn an der untern Seite des Fusses rechts und links abgehen. Sie bestehen dem Haupttheile nach aus einem cylindrischen Stück, auf das eine dünne Spitze aufgesetzt ist, wie es auf der citirten Tafel nur in Fig. I, 1 annähernd richtig gezeichnet ist. Unter der scharf abgesetzten

---

* Perty l. c. p. 44.

Digitized by Google

Spitze sieht man ein fein granuläres Kügelchen, das eine gleiche Fortsetzung an die Basis des Hörnchens sendet, wo sich ein ähnliches grösseres Kügelchen befindet; der übrige Inhalt des Hörnchens ist dunkler, homogen, die Oberhaut zart und weich, das ganze Hörnchen in allen Richtungen beweglich. Diese Hörnchen sind also von den drei Fussspitzen wesentlich verschieden, und ich trage kein Bedenken, sie als Tastorgane im Wesentlichen dem „Nackentaster" gleich gebaut, anzusprechen. Ob die Spitzen der Hörnchen, wie der oft citirte Forscher sagt, einziehbar sind habe ich nicht beobachtet.

Dass das fragliche Organ ein Tastorgan sein könne, scheint auch aus dem Verhalten des Thieres hervorzugehen. Schon Ehrenberg erfreute sich an dem „höchst auffallenden und ergötzlichen Ein- und Ausschieben des über alle Erwartung langen Fusses", das etwa mit dem Hervorpressen eines Wasserstrahles verglichen werden könnte. Nun dient dieses Ein- und Ausschieben des Fusses nicht blos zur Ergötzung des Zuschauers, sondern zur Locomotion des Thieres, indem es die drei Spitzen des weit ausgestreckten Fusses anheftet und den Körper nachzieht und so rückwärts schreitet, oder es streckt die drei Fussspitzen nur so weit aus, um sie ausserhalb des Körpers zu befestigen und schiebt den Körper weit vor; in beiden Fällen kommt es rasch vom Flecke, und scheint sich der Tasthörnchen zur Orientirung zu bedienen. Eine dritte Art der Bewegung, die schwimmende, hat nichts Besonderes und geschieht wie bei den übrigen Philodineen mit eingezogenem Fusse.

Die Oberhaut des eigentlichen Körpers ist bei jungen Individuen weiss, weich und contractil, — auf der Bauchseite tritt zuerst Verhärtung und Längsfaltung auf, was sich später auch auf den Rücken erstreckt. Bei alten Thieren erscheint die röthliche Cuticula schraffirt oder chagrinirt, was von grubiger Beschaffenheit der Oberfläche herrührt, wie bei dem letztbesprochenen *Rotifer maximus* Sp. nov. Letztgenannter Forscher glaubte am Kopfende einmal zwei lippenförmige Fortsätze gesehen zu haben, ich sehe daran immer zwei Lippen, aber nur, wenn das Thier eine seitliche Lage einnimmt; die Lippen sind horizontal

Digitized by Google

gestellte Lappen- oder Zungen-förmige, kurze, im Innern mit Wimpern besetzte Kopffortsätze. Eigenthümlich sind auch die Kopfbewegungen des Thieres; es kann den Kopf nach allen Richtungen bewegen, als ob der Nacken eingelenkt wäre, und macht wirklich mitunter den Eindruck, als ob es leckend um sich greifen würde, wie schon Eichhorn bemerkte.

Der Tractus ist von gewöhnlicher Form und Beschaffenheit; besonders merkwürdig scheint es Ehrenberg, dass die paarigen Zähne an ihrer Spitze convergiren; die feinen Leistchen sind sehr klar sichtbar, die Structur der Kiefer stimmt mit den übrigen Philodineen überein.

Excretionsblase, Kanäle und zahlreiche Flimmerorgane besonders an jungen Individuen deutlich zu sehen.

Der Nackentaster ist von gewöhnlicher Form und Beschaffenheit; die Augen sind gross, kugelig, dunkelroth und lassen unter allen selbstbeobachteten Fällen die hervorstehenden weissen lichtbrechenden Körper am schönsten und deutlichsten erkennen.

Fam. 6. Loricata (F. nov.).

Unter diesen Familiennamen stelle ich Ehrenberg's *Euchlanidota* und *Brachionaea*, mit Ausnahme von *Dinocharis*, das schon früher eine Stelle gefunden hat. Schon Leydig fasste sie als zusammengehörig in eine Gruppe zusammen * mit der Ueberschrift: „Räderthiere mit zusammengedrückter Gestalt". Auf Grund dieser Auffassung stellt Carus ** die Fam. *Brachionea* auf; ich wähle den von Ehrenberg zur Kennzeichnung gebrauchten Namen „*Loricata*."

Alle hergehörigen Arten haben einen stark ausgeprägten, harten Panzer, der von dem weichen Kopf und Fuss — wenn einer vorhanden ist — scharf abgeschieden ist; die Weichtheile sind in den festen Panzer wie die Extremitäten einer Schildkröte einziehbar.

Wo bei früheren Familien oder Gattungen von harter Oberfläche die Rede war, war es immer nur ein Theil der Ober-

* l. c. p. 116.

** l. c. p. 420.

Digitized by Google

haut, welcher chitinisirte und steif wurde und unmerklich in die weich gebliebenen Theile überging; so dass die einziehbaren Theile eigentlich nur eingestülpt werden konnten. Den Uebergang vermittelt z. B. *Dinocharis* E., wo der vordere Rand des Panzers scharf abgesetzt ist, während er sich hinten unverändert in den lang gegliederten Fuss fortsetzt.

Der Panzer ist bei allen zusammengedrückt; die meisten haben stark entwickelte Zähne.

Nach der Art der Zusammendrückung lassen sich mit Leydig * zwei Gruppen aufstellen: a) solche, bei denen der Körper von oben nach unten comprimirt ist und b) seitlich comprimirte.

Weitere Unterabtheilungen ergeben sich von selbst.

a. Körper von oben nach unten comprimirt.

a) Mit einem Fuss.

aa) Fuss endständig.

Euchlanis, E.

Der glatte Panzer ist oval, der Fuss gegliedert, gabelförmig; ein Auge.

E. triquetra, E. Diese Art ist von Leydig ** so ausführlich besprochen worden, dass ich kaum etwas zufügen könnte. Der Panzer ist, wie ich ebenfalls wahrnehme, ausser der Kopf- und Fussöffnung geschlossen. Magen und Darm flimmern inwendig sehr stark und bewegen sich glockenförmig hin und her. Bei günstiger Focalstellung übersehe ich mit einem Male ausser der Excretionsblase und den Kanälen alle vier auf einer Seite liegenden Flimmerorgane. Die drei Seten am Fussende sehe ich ebenfalls deutlich, doch scheinen sie zwischen dem letzten und vorletzten Gliede eingefügt zu sein.

Die Klebdrüsen sind gross und deutlich; an den Fussspitzen zeigt sich eine feine Einkerbung, — die Mündung der Drüsen.

Diese Art gehört zu denjenigen Räderthierchen, bei welchen die Muskeln sehr schön quergestreift sind, was überhaupt bei dieser Familie nicht selten der Fall ist.

---

* l. s. c.

** l. c. p. 56—60.

Digitized by Google

Ende April vom Spitzberg in wenig Exemplaren.

Die von Leydig besprochene hyaline Form kam mir Anfang April aus dem Deichentümpel vor dem Gutleuthaus in einem Exemplar zu Gesicht; alles weitere Suchen nach dieser schönen Form blieb erfolglos; ich halte sie nur für eine hyaline Form der *E. triquetra*, E., weil solche Abänderungen hier nichts Seltenes sind.

E. dilatata, E. Der Panzer ist rundlich-oval, die Fussspitzen sind lang.

Im Bau stimmt sie mit der vorigen überein. Der Panzer ist auch hier geschlossen. Der Kaumagen ist unten dreibuchtig; das Mittelstück der Kiefer oder das „Fulcrum" ist unten knopfförmig verdickt, oben in breite Platten ausgehend; die Spitzen sind vierzähnig.

Der Magen hat deutliche Leberzellen mit grossen Fetttropfen; im Innern wie im Darm lebhafte Flimmerung.

Das Auge hat einen deutlichen lichtbrechenden Körper.

Ende Mai im Neckardetritus.

E. luna, E. kam mir sehr oft zu Gesicht; unterscheidet sich von *Monostyla cornuta* E. auf den ersten Blick durch die zwei Querlinien auf dem hintern Körperende, welche Ehrenberg * für Gefässe deutet; in Wirklichkeit sind sie nur leistenförmige Erhebungen der Cuticula.

Lepadella, E.

Durch den Mangel der Augen ausgezeichnet.

L. ovalis, E. sehr gemein.

Metopidia, E.

Unterscheidet sich von der früheren durch den Besitz von zwei Augen.

M. Lepadella, E. nicht selten.

M. acuminata, E. Der Panzer geht hinten in eine Spitze aus. An der Stirn hat diese Art einen hackenförmigen Fortsatz, den es eigenthümlich gebraucht. Es biegt diesen Hacken und

* l. c. p. 463. T. 57.

Digitized by Google

den Fuss nach unten und kriecht so auf Wasserpflanzen umher, wie es Gosse * abbildet. Am Mund hat es zwei lippenförmige Läppchen und sammelt mit diesen seine Nahrung vom Substrat.

Der Panzer dieses Thierchens zeigt ein hübsches Farbenspiel, was wahrscheinlich in der grossen Zartheit der Chitinlamelle seinen Grund hat.

Squamella, E. soll sich nach Ehrenberg von *Lepadella* durch den Besitz von vier Augenpunkten unterscheiden.

S. bractea, E. kam an mehreren Orten vor, doch von der Anwesenheit von vier Augen habe ich mich nicht überzeugen können; vielmehr erhielt ich immer ein solches Bild, wie das vom citirten Autor auf T. 59, 16 $_{1-2}$ abgebildete.

Stephanops, E. Der Panzer ragt über den Kopf als schirmförmiger Fortsatz, etwa wie der „Glorienschein" gezeichnet wird. Zwei Augen und ein gegliederter Gabelfuss.

St. lamellaris, E. habe ich nur einmal vom Spitzberg gesehen. Die Bewegung ist gleichförmig, sehr rasch. Die zwei Augen zeigen sehr deutlich einen weissen, lichtbrechenden Körper.

Brachionus, E.

Der platte Panzer ist vorn wappenförmig gezackt. Der Fuss ist lang, geringelt, endigt in zwei kurze Spitzen. Ein Nackenauge.

Die hergehörigen Thiere sind von Leydig ** und Cohn *** sehr eingehend besprochen. Hier habe ich blos drei Arten in sehr wenig Exemplaren gefunden. In einem Sumpf im Dorfe Weiler traf ich Ende Mai *Brachionus rubens*, E. und *pala*, E. und in Mössingen ebenfalls um diese Zeit *Br. Backeri*, E.

Monostyla, E.

Panzer eiförmig flach, mit einfachem endständigem Griffelfuss. Ein Nackenauge.

Aus dem Birkenseewasser habe ich einige *M. quadridentata*, E. gesehen; *M. cornuta*, E. habe ich häufig gefunden, doch nichts Besonderes bemerkt.

---

* l. c. Pl. XVI, fig. 11.

** a. a. O.

*** a. a. O.

ββ) Fuss bauchständig.

Pterodina, E.

Der sehr platte Panzer ist von runder oder ovaler Form; auf der Bauchseite des Körpers ragt ein griffelförmiger Fuss hervor, der am freien Ende eine mit Cilien besetzte kegelförmige Aushöhlung zeigt.

Pt. patina, E. Ist auch hier sehr gemein, wie bei Würzburg, wo sie der Untersucher jener Fauna oft beobachtet und ausführlich besprochen hat. Perty fand sie in der Schweiz an vielen Orten.

Pt. clypeata, E. Soviel mir bekannt ist, wurde diese Art seit ihrem Autor nicht besprochen; ich habe sie hier im Weilheimer Tümpel an *Asellus aquaticus* schmarotzend getroffen, was mich umsomehr wundert, weil E. von dem parasitischen Vorkommen dieser Art nichts bemerkt. Dass dieses Vorkommen nicht ein zufälliges „Hängenbleiben" war, beweist der Umstand, dass ich auf einem *Asellus* vier bis fünf Individuen gezählt, und sie an jedem, auf diesen Punkt untersuchten *Asellus* gefunden habe, während ich sie frei nie sah. Sie stimmt mit der Zeichnung ihres Begründers ziemlich überein, nur der Fuss scheint etwas länger zu sein.

Die andern Unterschiede erklären sich leicht aus der Zeit, welche zwischen unseren Beobachtungen liegt und aus der verschiedenen Auffassungsweise.

Die Körperform ist hier länglich-oval. Der flache Panzer ist fest, nur an einem (wahrscheinlich sehr jungen) Exemplar bemerkte ich starke Contraction; an der Bauchseite scheint er offen zu sein, wenigstens sieht man sehr deutlich zwei eingerollte Kanten, die auch bei Ehrenberg durch Striche angegeben sind.

Das Cilienorgan ist von der gewöhnlichen Bildung; im Innern lassen sich Cilien bis zum Kaumagen verfolgen. Breite, sehr schön quergestreifte Längsmuskeln ziehen das Cilienorgan ein.

Der Kaumagen hat eine eigenthümliche dreilappige Form und Zähne, welche denen der Philodineen ganz gleich gebaut sind; auf den halbkreisförmigen „Spitzen" stehen viele feine Leistchen und zwei starke Zähne.

Digitized by Google

Im Magen lassen sich die einzelnen Epithelialzellen mit wünschenswerther Schärfe und Deutlichkeit erkennen; die Flimmerung ist hier und im Darm leicht zu sehen. Die Magendrüsen sind plattgedrückt, lang, bandförmig.

Eine Excretionsblase konnte ich auch hier nicht auffinden, doch sah ich an einer hyalinen Form die Excretionskanäle mit der grössten Präcisität, und zwar neben den eingerollten Panzerkanten, parallel mit diesen der Länge nach den Körper durchziehend. Kurze trompetenförmige Flimmerorgane sehe ich vier Paar, längs des Körpers an die Kanäle vertheilt. Bei der früheren Art konnte ich die Organe selbst nicht sehen, doch die Flimmerung sah ich auch an vier Stellen im Knäuel der Excretionskanäle; diess lässt sich gut beobachten, wenn das Thier den scheintodten Zustand annimmt. Die kugeligen Augen haben auch hier, wie bei der früheren Art, sehr grosse weisse lichtbrechende Körper.

In den Fuss ziehen, ausser den starken Klebdrüsen, viele Muskelparthien.

b. Ohne Fuss.

Anuraea, E.

Körper platt, länglich, vorn abgestutzt und zackig, hinten verengt, oder abgerundet, abgeplattet. Ein Nackenauge. Fuss fehlt ganz.

A. acuminata, E. wird von Ehrenberg * für die „ergiebigste gehalten für die Kenntniss der Organisation“ und kam mir Ende April in Menge aus dem Deichentümpel gegen Lustnau zu Gesicht. Unter diesen fanden sich mitunter ganz hyaline Exemplare, wo ich den innern Bau mit wünschenswerther Klarheit beobachten konnte.

Der mit zweizahnigen Kiefern bewaffnete Kaumagen ist durch einen kurzen Schlund mit dem Magen verbunden, der nicht einfach ist, wie es genannter Beobachter will, sondern vom Darm durch eine Einschnürung sich sondert; der Darm mündet in den dorsal gelegenen After.

Genannter Autor hat auch die Excretionsblase, Kanäle und

* p. 506.

Digitized by Google

Flimmerorgane gesehen und nach seiner Weise gedeutet. Doch hat er nur vier „Kiemen“ bemerkt, während ich deren sechs sehe, womit nicht gesagt sein soll, dass es überhaupt nur sechs Flimmerorgane gebe.

A. striata, E. Müller und Ehrenberg haben diese Art zuerst in Salzwasser entdeckt, und als sie von letzterem * bei Berlin wieder gefunden wurde, war es ihm „sehr auffallend“; bei Würzburg wurde sie nicht beobachtet, während sie Perty aus der Schweiz oft meldet; hier habe ich sie Ende April und Anfang Mai oft gesehen. Ehrenberg gibt an, dass die Form des Panzers sehr schwanke; hier habe ich ausser vielen, mit seiner Zeichnung übereinstimmenden Exemplaren einige gefunden (Waldhäuser Höhe), welche nur $^2/_3$ der ursprünglichen Länge hatten und um vieles breiter waren, so dass sie im Ganzen genommen fast halbkreisförmig aussahen; auch hatten sie am Panzer statt sechs Spitzen deren zwölf.

Die innere Organisation war bei allen gleich und stimmt mit der früheren Art überein. Es finden sich auch hier hyaline Exemplare, wo man das Innere besonders deutlich sehen kann. Flimmerorgane habe ich hier mit Bestimmtheit nur zwei Paar wahrgenommen. Auf dem Kopfe sehe ich einen mit feinen Cilien besetzten Taster.

A. aculeata, E. *valga*, E. Die Form des Panzers ist länglich-viereckig mit sechs Spitzen am vorderen Ende, darunter die zwei mittleren länger sind; am hintern Ende sind zwei Spitzen, die bei der ersteren Art gleich-, bei der letztern ungleich lang sein sollen. Die Oberfläche ist auf dem Rücken rauh, gefeldert, auf dem Bauche glatt.

Leydig ** beschreibt den oft gefundenen leeren Panzer einer *Anuraea*, die auf keine der von Ehrenberg gekennzeichneten passen will, weil der Panzer glatt ist, und die zwei vordern mittleren Spitzen nach aufwärts gebogen sind. Ich habe hier alle drei besprochenen Formen von verschiedenen Lokalitäten auf's

---

* l. c. p. 505.

** l. c. p. 54.

Digitized by Google

Objectglas bekommen und ich halte es für wahrscheinlich, dass alle drei einer und derselben Art angehören. Der vom letztgenannten Forscher beschriebene leere Panzer gehört der A. *aculeata*, E. an, weil die Rauheit und die Felderung des Rückens nach dem Tode des Thieres nach und nach schwinden und der Panzer ganz glatt und durchsichtig wird, und weil sich bei dieser Gelegenheit auch die Panzerspitzen bald nach ein- bald nach auswärts krümmen, wie man es direct beobachten kann.

Ob zwischen den zwei oben genannten Formen ein specifischer Unterschied herrsche, ist mir nicht klar geworden, denn der Form und der Organisation nach stimmen sie vollkommen überein, ausgenommen das Variiren der hintern linken Panzerspitze; ich habe auch solche Exemplare gesehen, wo sie ganz fehlte. Ob dies ein hinreichender Grund sei, beide Formen zu Arten zu stempeln, muss ich stark bezweifeln.

Kiefer, Magen, Magendrüsen und Darm sind ganz gleich. Excretionsblase und Kanäle lassen sich an hyalinen Formen leicht beobachten; Flimmerorgane sehe ich auch hier nur zwei Paar.

Beide haben einen gleichen Nackentaster und ein länglich-ovales Auge.

c. Körper seitlich comprimirt.

Salpina, E.

Der prismatische, an den Seiten gewölbte Panzer hat auf dem Rücken eine bis zwei Längsleisten und endigt vorn und hinten in Spitzen. Gabelfuss, ein Auge.

An *S. mucronata*, E., welche ich öfters zu Gesicht bekam, sah ich im Nackenauge deutlich zwei nebeneinander stehende, lichtbrechende weisse Körper.

S. brevispina, E. aus dem Altwasser unter dem Steinriegel hinter Bebenhausen liess die Excretionsblase und drei Paar Flimmerorgane deutlich erkennen (vor dem Auge, neben dem Magen und hinten).

Colurus E.

Unterscheidet sich von der früheren Art hauptsächlich durch zwei Augen. Der seitlich comprimirte Panzer geht vorn in eine Spitze aus.

An *C. bicuspidatus*, E. aus dem Ammerthale neben der Stadt her, habe ich ausser der deutlich sichtbaren Excretionsblase nichts weiteres bemerkt.

II. Gasterodela.

Fam. 7. Ascomorpha Perty.

Körper kurz, cylindrisch, vorn abgestutzt, hinten abgerundet. Darm und After fehlen. Ein Nackenauge.

Perty * beschrieb eine Art als *Ascomorpha helvetica* und Leydig ** eine zweite als *A. germanica* Ldg. Ich finde auf dem Spitzberg ein kleines Räderthierchen, das ich nur hier unterbringen kann; freilich muss ich dabei annehmen, dass die Beobachtung und Beschreibung des Autors dieses Genus höchst ungenau ist; denn wenn dies nicht der Fall wäre, hätten wir es hier mit einer neuen, eigenthümlichen Gattung zu thun.

Die Form des Körpers ist länglich-oval, fast Feldflaschenähnlich; auf dem Rücken sieht man zwei scharfe, nach hinten etwas convergirende Längsleisten; bei seitlicher Lage erscheint auf jeder Seite noch eine Längsleiste, so dass der Panzer aus vier schildförmigen Platten zusammengesetzt ist; wo sich die Platten berühren, bilden sie eine hervorragende Längsleiste. Nach vorn zu ist ein kleiner Theil der festen Körperhülle etwas weicher und biegsam, zieht sich faltig, kragenförmig zusammen. Das hintere Körperende ist etwas abgeplattet.

Der Kopf trägt ein einfaches farbloses Cilienorgan und hat auf der mittleren obern Seite einen lippenförmigen Fortsatz und hie und da längere Cilien.

Die einzelnen Glieder des Kauapparates sind zu sehr zarten, aber langen Chitinstäben verschmolzen.

Der Magen ist höchst auffallend gebaut; er ist nämlich aus einzelnen kugelförmigen Theilen lappig zusammengesetzt, so dass er das Aussehen einer acinösen Drüse hat; zeigt stellenweise deutlich eine zellige Structur und Flimmerung; vorn bemerkt man

* l. c. p. 39.

** l. c. p. 44.

Digitized by Google

einen anders gefärbten, mehr granulären Lappen, die Bauchspeicheldrüse. Von einem Darm oder After ist nichts zu sehen; der verdaute Nahrungsstoff ballt sich mitten im lappigen Magen zu einer dunkeln Masse zusammen, aber das wahrscheinliche Ausleeren desselben durch den Mund konnte ich nicht beobachten, trotz langer, darauf gerichteter Aufmerksamkeit.

Die ganz hinten etwas dorsal gelegene Excretionsblase, welche sich pausenweise rhythmisch contrahirt, mündet hinten zwischen zwei wulstförmigen Verdickungen der Cuticula nach aussen. In der Nähe der Blase sah ich an zwei Stellen die Bewegung der Flimmerorgane. Der über dem Schlundkopf gelegene Augenfleck ist scharf contourirt und hellroth.

Höchst auffallend sind die Bewegungen dieses kleinen Thierchens. Bald bleibt es ruhig auf einem Fleck und lässt die Cilien spielen, bald ist das Cilienspiel so heftig, dass das ganze Thierchen zittert, plötzlich schiesst es schnell fort, ohne sonstige Nebenbewegung, oder es rotirt zugleich um seine Längsaxe; dann bleibt es wieder auf einem Fleck, rotirt aber um die Längsaxe oder um die horizontale oder vertikale Queraxe; auch sieht man es oft auf einen gewissen Ort mehrmal zurückkehren. Dieser mannigfaltigen Bewegungen halber mag dieses Thierchen den Namen

Ascomorpha saltans Spec. nov. führen.

Digitized by Google

Ueber das Vorkommen der Canthariden in Württemberg.

Von Apoth. **Finkh** in Stuttgart.

Die Illustrirten Monatshefte von Westermann (Jahrgang 1869, 4 und 5) enthalten einen grösseren Aufsatz über die Wanderungen niederer Thiere, worunter auch mit einigen Worten die Canthariden Erwähnung finden.

Bei dem bedeutenden Interesse und Werthe, den die Canthariden im Handel und in medic. Beziehung haben, erlaube ich mir, einige Bemerkungen über das Vorkommen derselben in Württemberg zu veröffentlichen, und den Wunsch daran zu knüpfen, es möchten auch von andern Collegen, welchen Gelegenheit dazu geboten ist, ihre Beobachtungen über das Vorkommen derselben zur Mittheilung gebracht werden.

Das Vorkommen von Canthariden im Neckarthale hatte ich häufig Gelegenheit zu beobachten; im Jahr 1842 waren dieselben in der nächsten Umgebung von Heilbronn in grosser Menge erschienen; die Syringen-Sträuche in den schönen Privatgärten der Stadt waren mehrere Tage zahlreich von denselben besetzt, und ich selbst habe in einem solchen im Zeitraum von einer Viertelstunde durch Abklopfen auf unterlegte Tücher einige Pfund lebende Canthariden erhalten, wie denn damals sehr viele derselben von Leuten der Umgegend in kleineren und grösseren Parthien in die Stadt zu Kauf gebracht wurden.

Dergleichen Canthariden sind bei sorgfältigem Tödten und Trocknen schöner im Aussehen, als die im Handel vorkommende ungarische und russische, und werden desshalb auch immer etwas besser bezahlt.

Digitized by Google

Auch in den darauf folgenden Jahren zeigten sich dieselben in Heilbronns Umgebung, sowie bei Neckarsulm und insbesondere bei Gundelsheim, Wimpfen u. s. w. bald in grösserer, bald in geringerer Anzahl.

Seit meinem Aufenthalt in Stuttgart kamen dieselben in der Umgegend von Stuttgart sowohl als auf den Fildern fast jedes Jahr vor, insbesonders war es das Jahr 1853, in welchem dieselben sehr zahlreich erschienen sind; ich kaufte im Hause sowohl als auf dem Wochen-Markte in wenigen Wochen über 20 Pfund getrocknete Canthariden. Nach einer von mir angestellten Wägung kamen auf das Pfund etwa 4000 Stück, was einer Gesammtzahl von etwa 80,000 Stücken entsprechen würde; da in den andern hiesigen Apotheken sowohl als in den Materialwaarenhandlungen auch grössere Quantitäten gekauft wurden, so lässt sich daraus ein Schluss ziehen, in welcher Menge diese Insecten damals in hiesiger Umgebung sich eingefunden haben mögen, wovon zuverlässig nur der kleinste Theil gesammelt wurde, da sich nur wenige Leute mit dem Einsammeln derselben beschäftigt haben.

In den letzten zehn Jahren kam es einigemal vor, dass die Canthariden häufiger sich zeigten, so z. B. in den Jahren 1866, 1868 und 1869, wenn auch nicht in der Menge wie 1853, doch jedenfalls so viele, dass ich meinen Bedarf an solchen schon seit mehreren Jahren ganz oder theilweise mit inländischen deckte, und nur ausnahmsweise russische oder ungarische zu kaufen veranlasst war.

Aber nicht blos im Unterlande beobachtete ich das Vorkommen dieser Coleopteren; in dem Jahre 1837 fand ich eines Tags in der nächsten Nähe der Stadt Biberach ein Haag mit einer Unzahl derselben ganz überdeckt; den darauffolgenden Tag waren aber bis auf einige Nachzügler sämmtliche verschwunden.

Hier wirft sich die Frage auf, kommen diese Insekten in unserem Lande zur Entwicklung, oder sind dergl. grosse Schwärme blos auf einer Wanderung begriffen; woher kommen und wohin ziehen solche?

Ich habe während meines Aufenthalts in Strassburg in den

Digitized by Google

30er Jahren unter Leitung des Prof. der Botanik Kirschleger daselbst mehrere Excursionen in der Gegend Strassburg's mitgemacht, und fiel mir besonders in der Nähe des sog. kleinen Rhein's die Menge der auf Fraxinus und Ligustrum vorkommenden Canthariden auf, wozu Herr Prof. Kirschleger die Bemerkung machte, dass dies jedes Jahr im Elsass und der Pfalz der Fall sei.

Es scheint mir nun nicht unwahrscheinlich zu sein, dass die bei uns vorkommenden Canthariden hauptsächlich von dort aus auf der Wanderung zu uns kommen, wobei sich freilich die weitere Frage aufwirft, wie viele Tage dauert dieselbe, und wo hört das Ziel derselben auf? Da sich unter den bei uns zur Beobachtung kommenden Canthariden auch immer viele in der Begattung begriffene Exemplare befinden, so lässt sich allerdings annehmen, dass auch in Württemberg diese Insekten zur Ausbildung kommen, gewiss aber nicht in der Menge, wie sie sich bei solchen Wanderungen zeigt, zumal deren Vorkommen bald bedeutend, bald sehr gering und, was ich beiläufig bemerke, nicht immer gerade mit heissen Jahrgängen verbunden ist.

Ich schliesse mit der Bemerkung, dass ich im Remsthale Canthariden nie in grösserer Anzahl beobachtet habe, und mit dem Wunsche, weitere Beobachtungen über das Vorkommen derselben möchten der verehrl. Redaction zur Zusammenstellung und Veröffentlichung mitgetheilt werden.

Ausgegeben im Oktober 1870.

Digitized by Google

Neu eingetretenen Mitgliedern,

welche die **Jahreshefte** zu completiren wünschen, offerire ich, soweit der geringe Vorrath reicht,

Jahrgang 1845—1852	à fl. 1. 30.
„ 1853—1858, 1861—1869	à fl. 2. —

(die Jahrgänge 1859, 1860 sind bis auf wenige Exemplare vergriffen).

Ein completes Exemplar 1845—1870 statt fl. 88. 36 zu fl. 40. —

Bei Abnahme einer grösseren Reihe von Jahrgängen tritt ein billigerer Preis ein.

Etwaige Anfragen bittet man an die unterzeichnete Verlagshandlung zu richten.

E. Schweizerbart'sche Verlagshandlung
(E. Koch).

Fig. 1. Fig. 2. Fig. 3. Fig. 4. Fig. 5. Fig. 6. Fig. 7. Fig. 8. Fig. 9. Fig. 10. Fig. 11. Fig. 12. Fig. 13. Fig. 14. Fig. 15. Fig. 16. Fig. 17. Fig. 18. Fig. 19. Fig. 20. Fig.

Şekil 1 Ekran Görüntü

Şekilde görüldüğü üzere Sayfa Sayfa Sayfa Şekiller sayfa Sayfa



Heinrich Troschel, Gastrolith. Leipzig 1855. 1871

J. Leiber, Berlin

Macrurenrest, ventrale Ansicht. 2. Macrurenrest. 3. Cancrinenrest. 4. Cancrinenrest. 5. Cancrinenrest. 6. Cancrinenrest.

Digitized by Google

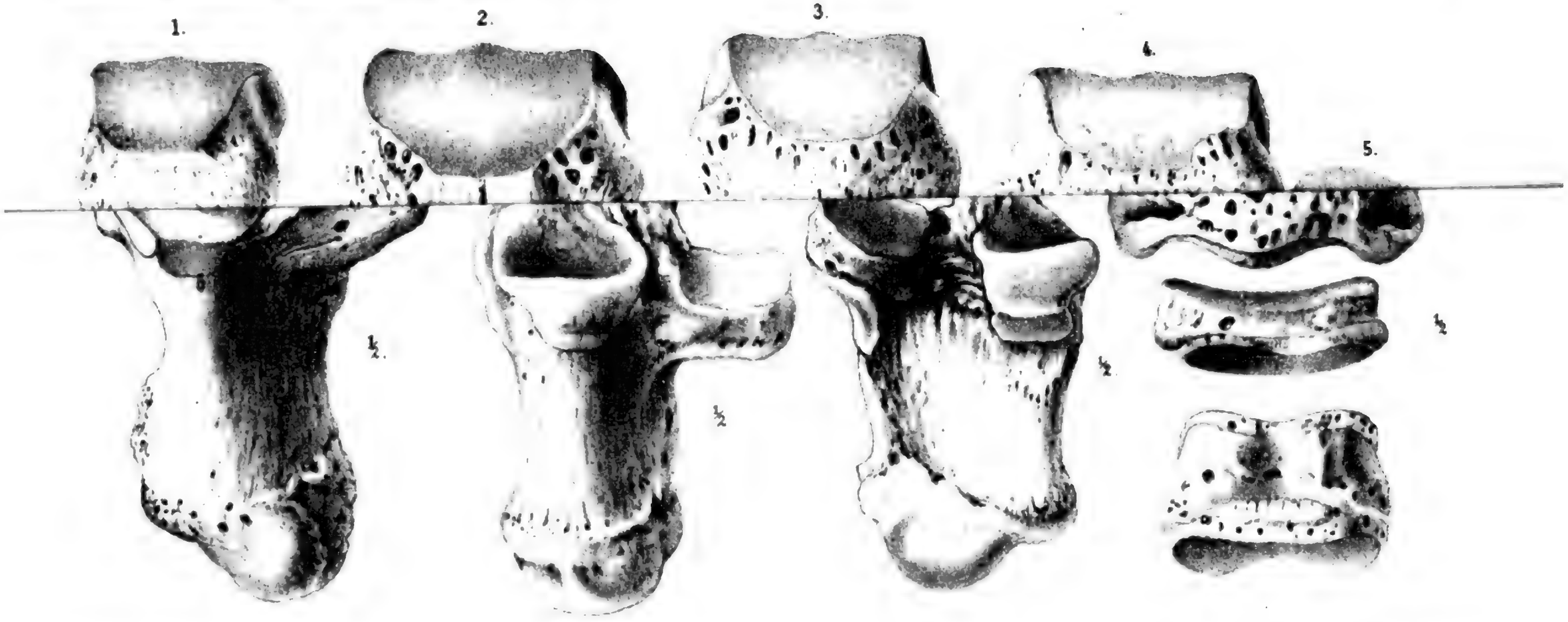

gez. u. lith. v. Hautier. Druck v. C. Hexler, Stuttgart.

Rhinoceros incisivus Fig 1. 6. 9. Rh. brachypus Fig 2. 4. 5. 8. 11. 12. Rh sansaniensis Fig 3. 7. 10. Palaelodus steinheimensis Fig 13.
Ardea similis Fig 14.

Digitized by Google

Württemb. Naturwiss. Jahreshefte, Jahrg. XXVI. 18[illegible]

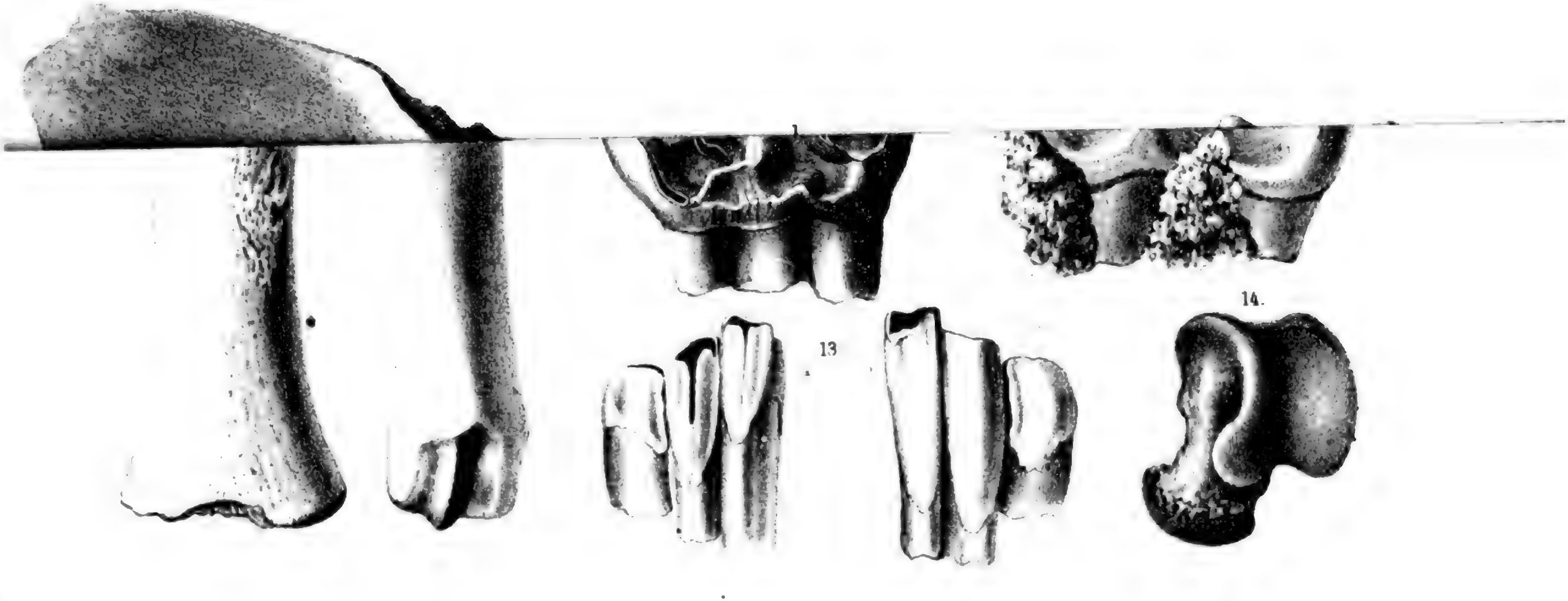

gez. u. lith. v. Haecker.

Druck v. C. Henzler, Stuttgart.

Choeropotamus Steinheimensis Fig. 1-4. 12. 13. Tapirus suevicus Fig. 5-7. Chalicotherium antiquum Fig. 8-11.

Fig. 1 und 2 Kuhn.

Fig. 3 Cabot (Kuhn).

Pterodactylus crassus.

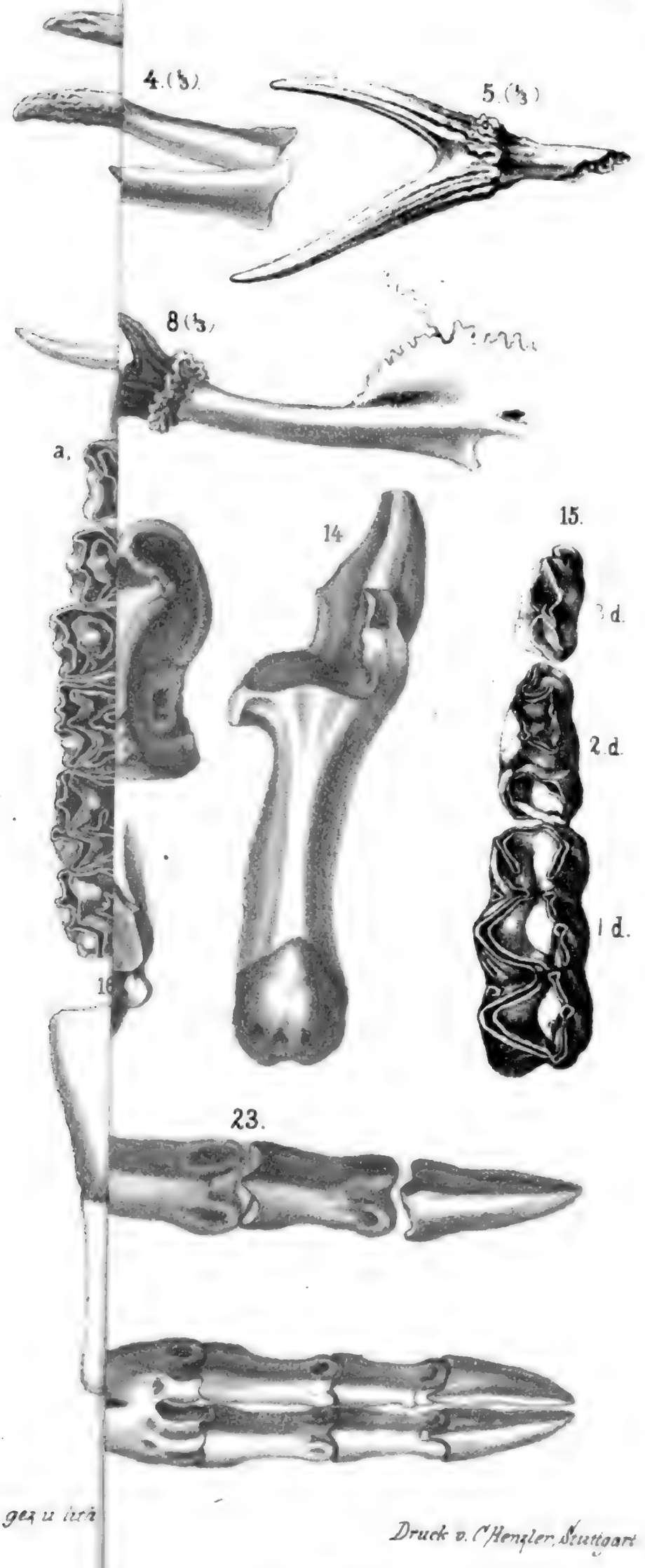

Druck v. C. Hengler, Stuttgart

Flourensianus. Fig. 18-20. 24.

Tarsus (Metatarsus) rechts Fig. 1–3. Calcaneus Fig. 4–6.

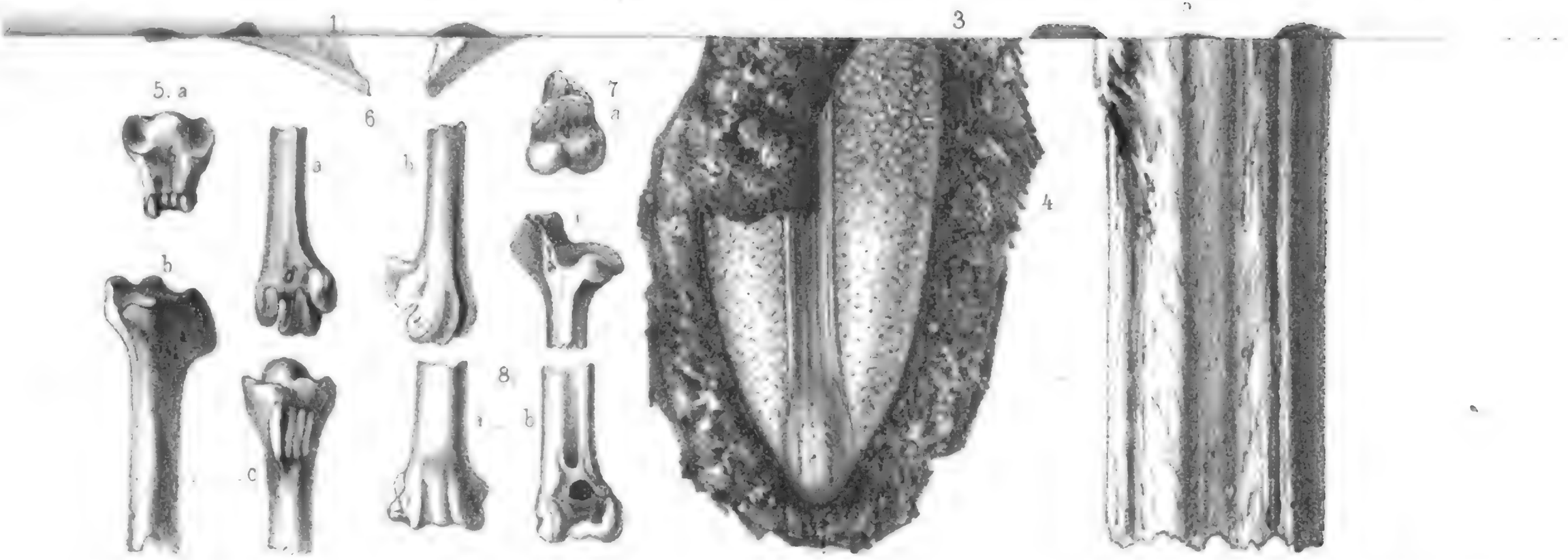

gez. u. lith. v. Haecker

Druck v. C. Henzler, Stuttgart.

Anas atava Fig. 1. A. cygniformis Fig. 2. Pelecanus intermedius Fig. 3. 4. Paloelodus gracilipes Fig. 5-8.

Digitized by Google

Digitized by Google

Digitized by Google

3 2044 106 260 664

Digitized by Google